Imprensa Oficial da Estância de Atibaia

Quarta-feira, 19 de julho de 2017 - nº 1901 - Ano XXI - Caderno B www.atibaia.sp.gov.br

esta edição tem 256 páginas

Proc. nº 7035/1989

LEI COMPLEMENTAR Nº 749
de 18 de julho de 2017

Dispõe sobre a Planta Genérica de Valores Imobiliários, e dá outras providências.

A CÂMARA MUNICIPAL DA ESTÂNCIA DE ATIBAIA aprova e o PREFEITO MUNICIPAL, usando das atribuições legais que lhe são conferidas pelo artigo 73, inciso IV e VI da Lei Orgânica do Município, sanciona, promulga e manda publicar a seguinte Lei:

Art. 1º Fica aprovada a "Planta Genérica de Valores Imobiliários", elaborada pela Comissão nomeada pela Portaria nº 3.828-GP, de 19 de outubro de 2016, alterada pela Portaria nº 3.873-GP, de 11 de janeiro de 2017.

Art. 2º Esta Lei Complementar estabelece:

I- valores por metro quadrado de terreno, de acordo com a sua localização urbana no Município (anexo I);

II- valores por metro quadrado de edificação, de acordo com sua destinação, classificação e padrão (anexo II);

III- valores por hectare de terreno, de acordo com sua localização na zona rural do Município (anexo III).

Art. 3º Além do contido no art. 2º, ficam ainda estabelecidos por este dispositivo legal:

I- vinte e três setores urbanos cadastrais (anexo IV);

II- os fatores de correção profundidade, gleba e obsolescência, que serão aplicados no cálculo dos valores venais (anexo V);

III- as definições para caracterização das diversas classificações de edificações (anexo VI);

IV- mapas de localização dos 23 setores urbanos cadastrais, e das áreas rurais do município (anexo VII).

Art. 4º Nos casos de terrenos ou de edificações, onde os critérios de avaliação constantes nesta Lei Complementar possam conduzir a resultados inadequados ou injustos, será efetuada avaliação individual com aplicação de critérios tecnicamente justificados, que serão submetidos à apreciação e decisão da autoridade competente.

Art. 5º No exercício de 2018 serão aplicados 70% (setenta por cento) do valor venal apurado de acordo com os valores estabelecidos nos anexos I e II, para efeito de definição da base de cálculo para lançamentos de IPTU.

Art. 6º Os artigos 15, 28, 29 e 41 da Lei Complementar nº 280, de 22 de dezembro de 1998 passa a vigorar com a seguinte redação:

"Art. 15 Considera-se ocorrido o fato gerador, para todos os efeitos legais:

I- em 1º de janeiro de cada exercício;

II- no primeiro dia do mês subsequente ao que ocorrer:

a) construção ou modificação de edificação que implique alteração do valor venal do imóvel;

b) constituição de novo terreno, sobre o qual haja ou não edificação incorporada;

c) instituição de condomínio edilício em planos horizontais ou em planos verticais;

d) desdobro, englobamento ou remembramento de lote construído que resulte em constituição de novo terreno não construído.

Art. 28 O imposto incidirá sobre o valor venal, à razão das seguintes alíquotas, aplicando-se ainda o desconto correspondente à faixa de valor venal do imóvel:

Faixa de valor venal - imóvel construído	Alíquota
Até R$ 120.000,00	0,7%
Acima de R$ 120.000,00 Até R$ 240.000,00	0,8%
Acima de R$ 240.000,00 Até R$ 360.000,00	0,9%
Acima de R$ 360.000,00 Até R$ 480.000,00	1,1%
Acima de R$ 480.000,00	1,3%
Faixa de valor venal - terreno	Alíquota
Até R$ 100.000,00	1,4%
Acima de R$ 100.000,00 Até R$ 200.000,00	1,5%
Acima de R$ 200.000,00 Até R$ 300.000,00	1,6%
Acima de R$ 300.000,00 Até R$ 400.000,00	1,8%
Acima de R$ 400.000,00	2,0%

Atos do Poder Executivo

§ 1º .....

§ 2º Para o enquadramento do imóvel na faixa de alíquotas será levado em consideração a base de cálculo para lançamento do IPTU.

Art. 29 O lançamento do imposto será de ofício, efetuado com base em elementos do cadastro imobiliário, levando-se em consideração a situação do imóvel no momento do fato gerador, nos termos do art. 15.

§ 1º- Ocorridas as hipóteses previstas no inciso II do art. 15:

I- caso as alterações no imóvel não resultem em desdobro, englobamento ou remembramento do bem, o eventual acréscimo de Imposto Predial, com relação ao lançamento que considerou a situação anterior do imóvel, será cobrado proporcionalmente ao número de meses ainda restantes do exercício;

II- caso as alterações no imóvel resultem em desdobro, englobamento ou remembramento do bem:

a) serão efetuados lançamentos, referentes aos novos imóveis, de forma proporcional ao número de meses ainda restantes do exercício; e

b) os eventuais lançamentos, referentes à situação anterior, passarão a ser proporcionais ao número de meses já decorridos desde o seu respectivo fato gerador até o novo fato gerador.

§ 2º- Para efeito de contagem do número de meses restantes do exercício, a que se refere o § 1º, será incluído o mês da ocorrência do novo fato gerador a que se refere o inciso II do § 1º.

§ 3º- A ocorrência do novo fato gerador referido no inciso II do art. 15 implica a constituição de créditos tributários complementares, com eventuais abatimentos ou devoluções de indébitos, na forma da legislação tributária.

§ 4º- O lançamento do imposto não presume a regularidade do imóvel e não se presta a fins não tributários.

§ 5º- Na ocorrência de expropriação do imóvel, se total ou parcial, mediante autorização da autoridade administrativa, o lançamento poderá ser alterado, cancelando-se as prestações vencidas após a imissão na posse.

§ 6º- Para fins da incidência do Imposto sobre a Propriedade Predial e Territorial Urbana – IPTU:

I- as edificações presumem-se concluídas ou modificadas na mais antiga das seguintes datas:

a) aquela informada pelo profissional responsável pela execução do serviço de execução de obras de construção civil, demolição, reparação, conservação e reforma de edifícios, ou pelo sujeito passivo do IPTU, como sendo a data de finalização da obra;

b) aquela informada, pelo sujeito passivo do IPTU, como sendo a data de conclusão ou modificação da edificação, na declaração de atualização de dados do imóvel;

c) aquela em que se tornar possível a sua potencial utilização, para os fins a que se destina;

d) aquela em que se verificar qualquer efetiva utilização, desde que a título não precário;

II- os terrenos presumem-se constituídos na mais antiga das seguintes datas:

a) aquela da abertura de novas matrículas, no Cartório de Registro de Imóveis;

b) aquela reconhecida judicialmente como a do início da posse que ensejou a ação referente à sentença de usucapião que declarou nova área ou novos limites de confrontação do imóvel;

c) aquela referente à aquisição de posse, com "animus domini", relativa à fração de área de imóvel;

III- os condomínios edilícios presumem-se constituídos na data do registro de sua especificação no Cartório de Registro de Imóveis.

Art. 41

.....

IX– Os imóveis construídos com valor venal até R$ 120.000,00.

Parágrafo Único O valor de que trata o inciso IX poderá ser atualizado monetariamente nos termos da legislação tributária.

Art. 7º Os processos administrativos que forem objeto de alvará de "habite-se", quando o mesmo for expedido, deverão ser encaminhados à Secretaria de Planejamento e Finanças para atualização cadastral do imóvel.

Art. 8º Esta Lei Complementar entra em vigor na data de sua publicação, produzindo efeitos a partir de 01 de janeiro de 2018.

Art. 9º Ficam revogadas as disposições em contrário e, em especial, as Leis Complementares nº 666 de 03 de setembro de 2013; nº 689, de 23 de maio de 2014 e nº 697, de 17 de novembro de 2014.

PREFEITURA DA ESTÂNCIA DE ATIBAIA, PALÁCIO "JERÔNIMO DE CAMARGO", aos 18 de julho de 2017.

- Emil Ono -
PREFEITO DA ESTÂNCIA DE ATIBAIA EM EXERCÍCIO

- André Picoli Agatte -
SECRETÁRIO DE PLANEJAMENTO E FINANÇAS SUBSTITUTO

Publicada e Arquivada na Secretaria de Governo, na data supra.

- André Picoli Agatte -
SECRETÁRIO DE GOVERNO

Atos do Poder Executivo

Prefeitura da Estância de Atibaia

ANEXO I

TERRENOS URBANOS

VALORES EXPRESSOS EM REAIS (R$) POR METRO QUADRADO (M²) DE TERRENO SEGUNDO SUA LOCALIZAÇÃO

SETOR 01

QUADRAS	R$
001 – BAIRRO MARMELEIRO – GLEBAS	**30,00**
001 – BAIRRO MARMELEIRO – ÁREA DESMEMBRADA	
Lado A – AL.NICOLAU JOÃO TEBECHERANI	**150,00**
Lado B – RUA DR. RUBENS BARBOSA TAVARES	**140,00**
002 – BAIRRO MARMELEIRO – GLEBAS	**30,00**
002 – BAIRRO MARMELEIRO – ÀREA DESMEMBRADA	**150,00**
002 – JARDIM RESIDENCIAL SANTA LUIZA (Q.1)	
Lado A – RUA PAPA PIO XII	**400,00**
Lado B – AV. LUIGIA GRAZIANI TEBECHERANI	**400,00**
Lado C – AL. NICOLAU JOÃO TEBECHERANI	**400,00**
002 – JARDIM RESIDENCIAL SANTA LUIZA (Q.2)	
Lado A – RUA PAPA JOÃO PAULO II	**400,00**
Lado B – AV. LUIGIA GRAZIANI TEBECHERANI	**400,00**
002 – JARDIM RESIDENCIAL SANTA LUIZA (Q.3)	
Lado A – RUA PAPA PIO XII	**400,00**
Lado B – RUA PAPA JOÃO XXIII	**400,00**
Lado C – AV. LUIGIA GRAZIANI TEBECHERANI	**400,00**
002 – JARDIM RESIDENCIAL SANTA LUIZA (Q.4)	
Lado A – RUA PAPA JOÃO PAULO I	**400,00**
Lado B – RUA PAPA PIO XII	**400,00**
Lado C – AV. LUIGIA GRAZIANI TEBECHERANI	**400,00**
002 – JARDIM RESIDENCIAL SANTA LUIZA (Q.5)	**250,00**
003 – JARDIM SÃO NICOLAU (Q.C)	
Lado A – AL.NICOLAU JOÃO TEBECHERANI	**400,00**
Lado B – AL. NICOLAU JOÃO THEODOMIRO TOLEDO PIZA	

Atos do Poder Executivo

- Lotes 36 a 42	**400,00**
- Lotes 43 a 56	**400,00**
Lado C – RUA 05	**400,00**
004 – CANCELADA	
005 – CANCELADA	
006 – JARDIM SÃO NICOLAU - (SISTEMA DE RECREIO)	
PRAÇA	**400,00**
007 – CANCELADA	
008 – JARDIM SÃO NICOLAU - (Q.B)	
Lado A – AL.NICOLAU JOÃO TEBECHERANI	**400,00**
Lado B – RUA DES. THEODOMIRO TOLEDO PIZA	**400,00**
Lado C – RUA CEL. TEOFILO URIOSTE	**400,00**
009 – CANCELADA	
010 – JARDIM SÃO NICOLAU - (Q.A)	**400,00**
011 – NOVA GARDÊNIA (Q.A a D)	**400,00**
011 – NOVA GARDÊNIA (SISTEMA DE RECREIO)	
PRAÇA	**230,00**
011 – BAIRRO ITAPETINGA – GLEBAS	**320,00**
012 – VILA ALVARENGA – GLEBAS	**250,00**
013 – CANCELADA	
014 – VILA GARDÊNIA (Q.A)	**750,00**
015 – VILA GARDÊNIA (Q.B)	**750,00**
016 – VILA GARDÊNIA (Q.D)	**750,00**
017 – VILA GARDÊNIA (Q.E)	**750,00**
018 – VILA GARDÊNIA (Q.H)	**750,00**
019 – VILA GARDÊNIA (Q.J)	**750,00**
020 – VILA GARDÊNIA (Q.I)	**750,00**
021 – VILA GARDÊNIA - (Q.K)	
Lado A – RUA PRIMAVERA	**750,00**
Lado B – RUA VITÓRIA RÉGIA	**750,00**
Lado C – RUA CAMÉLIAS	**750,00**
Lado D – AL.PROF.LUCAS NOGUEIRA GARCÊZ	**1.600,00**
022 – VILA GARDÊNIA (Q.F)	**750,00**
023 – VILA GARDÊNIA (Q.C)	**750,00**

Imprensa Oficial da Estância de Atibaia
Quarta-feira, 19 de julho de 2017 - nº 1901 - Ano XXI - Caderno B www.atibaia.sp.gov.br

Atos do Poder Executivo

024 – VILA GARDÊNIA - (Q.G)	
Lado A – RUA CAMÉLIAS	**750,00**
Lado B – AV. IPÊ	**750,00**
Lado C – RUA PROF.JOÃO ANTONIO RODRIGUES	**750,00**
Lado D – AL.PROF.LUCAS NOGUEIRA GARCÊZ	**1.600,00**
025 – VILA THAÍS (Q.E)	**150,00**
026 – VILA THAÍS (Q. A)	**650,00**
027 – VILA THAÍS - (Q.B)	
Lado A – AL.PROF.LUCAS NOGUEIRA GARCÊZ	**2.700,00**
Lado B – RUA PAPA PAULO VI	**650,00**
028 – VILA THAÍS - (SISTEMA RECREIO)	**650,00**
029 – VILA THAÍS - (Q.C)	
Lado A – RUA PRES.TANCREDO DE ALMEIDA NEVES	**650,00**
Lado B – RUA PAPA PAULO VI	**650,00**
Lado C – AL.PROF.LUCAS NOGUEIRA GARCÊZ	**2.700,00**
Lado D – RUA CARLOS SILVEIRA	**650,00**
030 – VILA THAÍS - (Q.F)	
Lado A – RUA CARLOS SILVEIRA	**250,00**
Lado B – AV. IPÊ	**750,00**
031 – VILA THAÍS - (Q.D)	
Lado A – RUA CARLOS SILVEIRA	**750,00**
Lado B – AL.PROF.LUCAS NOGUEIRA GARCÊZ	**2.700,00**
032 – VILA THAÍS - (Q.H)	**750,00**
033 – VILA THAÍS – (Q.G)	**750,00**
034 – VILA THAÍS - (Q.I)	
Lado A – RUA JOÃO ANTONIO RODRIGUES	**750,00**
Lado B – AV.PROF.CUSTÓDIO DUARTE LANNA	**750,00**
Lado C – VIELA	**750,00**
Lado D – AL.PROF.LUCAS NOGUEIRA GARCÊZ	**2.150,00**
035 – VILA THAÍS - (Q.J)	
Lado A – VIELA	**750,00**
Lado B – AV.PROF.CUSTÓDIO DUARTE LANNA	**750,00**
Lado C – AL.PROF.LUCAS NOGUEIRA GARCÊZ - lotes 11 à 15	**2.700,00**
Lado D – AL.PROF.LUCAS NOGUEIRA GARCÊZ	**2.150,00**
036 – BAIRRO ITAPETINGA – ÀREA DESMEMBRADA	**150,00**
036 – BAIRRO ITAPETINGA - GLEBAS	**60,00**
037 – BEIRAL DAS PEDRAS - ÁREA DIVIDIDA	**500,00**

Atos do Poder Executivo

037 – BEIRAL DAS PEDRAS - GLEBAS	**60,00**
038 – BEIRAL DAS PEDRAS (Q.A)	
Até os lotes 06 e lote 17 de quem entra no loteamento	**500,00**
038 – BEIRAL DAS PEDRAS (Q.A)	
Demais Lotes	**400,00**
038 – BEIRAL DAS PEDRAS (Q.B)	**400,00**
038 – BEIRAL DAS PEDRAS (Q.C)	**400,00**
039 – BAIRRO DO MARMELEIRO - GLEBAS	**200,00**
040 – BAIRRO DO MARMELEIRO – ÀREA DESMEMBRADA	**200,00**
041 – JARDIM SUMARÉ – (Q.A)	**630,00**
041 – JARDIM SUMARÉ – (Q. B)	**630,00**
041 – JARDIM SUMARÉ – (Q. C)	**630,00**
041 – JARDIM SUMARÉ – (Q.D)	**500,00**
041 – JARDIM SUMARÉ – (Q.E)	**500,00**
041 – JARDIM SUMARÉ – (Q.F)	**380,00**
041 – JARDIM SUMARÉ – (Q. G)	**380,00**
041 – JARDIM SUMARÉ – (Q.H)	**380,00**
041 – JARDIM SUMARÉ – (Q.I)	**380,00**
041 – BAIRRO ITAPETINGA – GLEBAS	**80,00**
042 – BAIRRO ITAPETINGA – ÀREA DESMEMBRADA	
Lado A – RUA JOSÉ CIRNE GUIMARÃES	
Áreas até 1000,00m²	**600,00**
Áreas acima de 1000,00m²	**300,00**
043 – BAIRRO ITAPETINGA – ÀREA DESMEMBRADA	
Lado A – RUA GLÓRIA SILVEIRA LEITE	**600,00**
Lado B – RUA JOSÉ CIRNE GUIMARÃES	**600,00**
Lado C – RUAS DIVERSAS	**600,00**
043 – BAIRRO ITAPETINGA – GLEBAS	**70,00**
044 – CIDADE SATÉLITE (Q.F)	**200,00**
045 – CIDADE SATÉLITE (Q.E)	
Lado A – RUA JOÃO SOARES DO AMARAL	**380,00**
Lado B – RUA RUTH TORRES	**600,00**
Lado C – AV. JUCA PEÇANHA	**900,00**
046 – CIDADE SATÉLITE (Q.Y)	

Atos do Poder Executivo

Lado A – RUA LOURENÇO MARTINS CONTI	**200,00**
Lado B – RUA PROFª MARISE HELENA DE OLIVEIRA RISI	**380,00**
Lado C – RUA JOÃO SOARES DO AMARAL	**250,00**
047 – CIDADE SATÉLITE (Q.D)	
Lado A – RUA RUTH TORRES	**600,00**
Lado B – RUA JOÃO SOARES DO AMARAL	**600,00**
Lado C – RUA JOÃO TEIXEIRA DA SILVA BRAGA	**600,00**
Lado D – AV. JUCA PEÇANHA	**900,00**
048 – CIDADE SATÉLITE (Q.J)	
Lado A – RUA PROFª MARISE HELENA DE OLIVEIRA RISI	**600,00**
Lado B – RUA GLÓRIA SILVEIRA LEITE	**600,00**
Lado C – RUA FRANCISCO O.ALVES	**600,00**
Lado D – RUA JOÃO SOARES DO AMARAL	**600,00**
049 – CIDADE SATÉLITE (Q.B)	
Lado A – RUA JOÃO TEIXEIRA DA SILVA BRAGA	**600,00**
Lado B – RUA JOÃO SOARES DO AMARAL	**600,00**
Lado C – TRAVESSA CLAUDINO ALVES CARDOSO	**600,00**
Lado D – AV. JUCA PEÇANHA	**900,00**
050 – CIDADE SATÉLITE (Q.A)	
Lado A – TRAVESSA CLAUDINO ALVES CARDOSO	**600,00**
Lado B – RUA JOÃO SOARES DO AMARAL	**600,00**
Lado C – VIELA	**600,00**
Lado D – AV. JUCA PEÇANHA	**900,00**
051 – CIDADE SATÉLITE (Q.M)	**600,00**
052 – CIDADE SATÉLITE (Q. C)	**600,00**
053 – BAIRRO ITAPETINGA - GLEBAS	**400,00**
054 – BAIRRO ITAPETINGA - GLEBAS	**400,00**
055 – CIDADE SATÉLITE (SISTEMA RECREIO) E GLEBA	**400,00**
056 – CIDADE SATÉLITE (Q.L)	
Lado A – RUA FRANCISCO O.ALVES	**600,00**
Lado B – RUA JOÃO MARINHO FAGUNDES	**600,00**
Lado C – RUA JOÃO SOARES DO AMARAL	**600,00**
057 – CIDADE SATÉLITE (Q.A)	
Lado A – VIELA	**800,00**
Lado B – RUA JOÃO SOARES DO AMARAL	**800,00**
Lado C – PRAÇA ROBERTO GOMES PEDROSA	**800,00**
Lado D – AV. JUCA PEÇANHA	**1.000,00**
058 – CIDADE SATÉLITE (SISTEMA RECREIO)	
PRAÇA	**800,00**

Atos do Poder Executivo

059 – BALNEÁRIO E LAGO	**400,00**
060 – CENTRO - PARQUE DAS ÁGUAS	
Lado A – AL.PROF.LUCAS NOGUEIRA GARCÊZ	**1.000,00**
Lado B – RUA 13 DE MAIO/RUA OLAVO A.SILVEIRA	**750,00**
Lado C – RUA LOURENÇO FRANCO	**1.900,00**
Lado D – PRAÇA GUILHERME GONÇALVES	**2.000,00**
061 – CANCELADA	
062 – VILA JUNQUEIRA (Q.I)	
Lado A – AV. DOS BANDEIRANTES	**1.000,00**
Lado B – AL.PROF.LUCAS NOGUEIRA GARCÊZ	**2.150,00**
Lado C – RUA VOLUNTÁRIOS DE 1.932	**1.500,00**
Lado D – RUA PREF. TAKAO ONO	**1.500,00**
063 – CANCELADA	
064 – VILA JUNQUEIRA (Q.G)	**1.000,00**
065 – JARDIM PACAEMBU (Q.G)	**1.000,00**
066 – JARDIM PACAEMBU (Q.F)	**300,00**
067 – JARDIM PACAEMBU (Q.E)	**300,00**
068 – CENTRO	
Lado A – RUA DR.OSWALDO URIOSTE	**1.000,00**
Lado B – RUA LEOPOLDO SOARES DO AMARAL	**700,00**
Lado C – RUA VOLUNTÁRIOS DE 1.932	**150,00**
Lado D – RUA DR.ÁLVARO CORREIA LIMA	**1.000,00**
Lado E – RUA PREF. TAKAO ONO	**1.500,00**
069 – VILA JUNQUEIRA (Q.F)	**800,00**
070 – VILA JUNQUEIRA (Q.E)	**800,00**
071 – JARDIM PACAEMBU (Q.D)	**600,00**
072 – JARDIM PACAEMBU (Q.C)	**600,00**
073 – VILA JUNQUEIRA (Q.D)	**800,00**
074 – VILA JUNQUEIRA (Q.C)	**800,00**
075 – VILA JUNQUEIRA (Q.A) E CENTRO	
Lado A – AV. DOS BANDEIRANTES// RUA PEDRO ALVIM	**800,00**
Lado B – RUA 13 DE MAIO	**800,00**
076 – JARDIM PACAEMBU (Q.A) E CENTRO	
Lado A – RUA LEOPOLDO SOARES DO AMARAL	**750,00**
Lado B – RUA 13 DE MAIO	**750,00**
077 – JARDIM PACAEMBU (Q.B) E CENTRO	

Atos do Poder Executivo

Lado A – RUA LEOPOLDO SOARES DO AMARAL	**750,00**
Lado B – RUA DR.OSWALDO URIOSTE	**750,00**
Lado C – RUA 13 DE MAIO	**750,00**
078 – VILA JUNQUEIRA (Q.B) E CENTRO	
Lado A – AV. DOS BANDEIRANTES	**800,00**
Lado B – RUA 13 DE MAIO	**1.000,00**
079 – CENTRO	
Lado A – PRAÇA PEDRO DE TOLEDO	**3.000,00**
Lado B – AV.JUVENAL ALVIM	**2.500,00**
Lado C – PÇA BENTO PAES	**2.000,00**
Lado D – RUA DR.ÁLVARO CORREIA LIMA	**1.000,00**
– RUA DR.ÁLVARO CORREIA LIMA - Glebas	**400,00**
Lado E – RUA VOLUNTÁRIOS DE 1.932	**600,00**
– RUA VOLUNTÁRIOS DE 1.932 – Escadão	**150,00**
Lado F – RUA ITÁLIA	**2.000,00**
Lado G – AV. ALFREDO ANDRÉ	**1.200,00**
Lado H – RUA BRIGADEIRO JOSÉ V.F.LIMA	**450,00**
Lado I – RUA PRESIDENTE DUTRA (Lado Ímpar)	**800,00**
– RUA PRESIDENTE DUTRA (Lado Par)	**600,00**
080 – BAIRRO HORÁCIO NETO (Q.F)	**250,00**
081 – BAIRRO HORÁCIO NETO (Q.F)	
Lado A – RUA PRESIDENTE DUTRA	**650,00**
Lado B – RUA BELVEDERE	**650,00**
Lado C – RUA SEM DENOMINAÇÃO	**120,00**
Lado D – RUA BRIGADEIRO JOSÉ VICENTE F.LIMA	**450,00**
082 – BAIRRO HORÁCIO NETO (Q.E)	**800,00**
083 – BAIRRO HORÁCIO NETO (Q.D)	**800,00**
084 – BAIRRO HORÁCIO NETO (Q.A)	
Lado A – PRAÇA PEDRO DE TOLEDO	**3.000,00**
Lado B – RUA PRESIDENTE DUTRA	**800,00**
Lado C – RUA ÊNIO DE ABREU CAMARGO	**1.200,00**
085 – BAIRRO HORÁCIO NETO (Q.B) E CENTRO	
Lado A – AV.JUVENAL ALVIM/PÇA PEDRO DE TOLEDO	**3.000,00**
Lado B – RUA ENIO DE ABREU CAMARGO	**1.200,00**
Lado C – RUA PRESIDENTE DUTRA	**800,00**
Lado D – RUA BRIGADEIRO JOSÉ VICENTE F.LIMA	**1.200,00**
086 – CENTRO	
Lado A – AV.JUVENAL ALVIM	**2.000,00**
Lado B – RUA BRIG.JOSÉ VICENTE FARIA LIMA nºs 28 à 70	**1.200,00**
– RUA BRIG.JOSÉ VICENTE FARIA LIMA nºs 80 à 226	**600,00**
Lado C – AV. ALFREDO ANDRÉ	**1.500,00**
Lado D – RUA ALBERTINA MIELI PIRES	**1.200,00**

Atos do Poder Executivo

087 – CENTRO E VILA MARIA	
Lado A – PRAÇA. PIO XII	**1.500,00**
Lado B – RUA ALBERTINA MIELI PIRES	**1.200,00**
Lado C – RUA JOÃO C.VERDE SELVA	**600,00**
088 – CENTRO E VILA MARIA	
Lado A – RUA JOÃO C.VERDE SELVA	**600,00**
Lado B – RUA ALBERTINA MIELI PIRES	**1.000,00**
Lado C – RUA ALFREDO ANDRÉ	**1.500,00**
089 – VILA MARIA	
Lado A – RUA JOÃO C.VERDE SELVA	**600,00**
Lado B – RUA ALFREDO ANDRÉ	**1.500,00**
Lado C – RUA PROFª. MARIA CRISTINA BASTOS	**600,00**
090 – VILA MARIA	
Lado A – RUA ALICE SOARES RIBEIRO	**600,00**
Lado B – RUA PROFª.MARIA CRISTINA BASTOS	**600,00**
Lado C – RUA ALFREDO ANDRÉ	**1.500,00**
Lado D – AV. PROF CARLOS ALBERTO ALVES DE CARVALHO PINTO	**1.500,00**
091 – VILA MARIA	
Lado A – RUA ALICE SOARES RIBEIRO	**600,00**
Lado B – PRAÇA PIO XII E AV. PROF CARLOS ALBERTO ALVES DE CARVALHO PINTO	**1.500,00**
092 – VILA MARIA	**600,00**
093 – CONJUNTO ACAPULCO	
Lado A – AV. JUCA PEÇANHA	**600,00**
Lado B – RUA PARTICULAR	**500,00**
094 – JARDIM SIRIEMA (Q.12)	
Lado A – RUA JOSÉ AMADEU ORESTES PÉRGOLA	**600,00**
Lado B – AV. JUCA PEÇANHA	**600,00**
Lado C – RUA PROFª.ZILAH BARRETO PACCITI	**600,00**
Lado D – RUA SANTO PARIS	**600,00**
095 – JARDIM SIRIEMA (Q.13)	
Lado A – RUA PROFª. ZILAH BARRETO PACCITI	**600,00**
Lado B – AV. JUCA PEÇANHA	**600,00**
Lado C – RUA SANTO PARIS	**600,00**
Lado D – PRAÇA ARTHUR DE TOLEDO GARCIA LOPES	**600,00**
096 – JARDIM SIRIEMA (Q.04)	**600,00**
097 – JARDIM SIRIEMA (Q.06)	**600,00**
098 – JARDIM SIRIEMA (Q.08)	**600,00**
099 – JARDIM SIRIEMA (Q. 10)	**600,00**

Atos do Poder Executivo

100 – JARDIM SIRIEMA	
PRAÇA DR. HELIO BARRETO MATHEUS	**600,00**
101 – JARDIM SIRIEMA	
PRAÇA BENEDITO ANTONIO NICOLAU	**600,00**
102 – JARDIM SIRIEMA	
PRAÇA RUBENS ROSSI	**600,00**
103 – JARDIM SIRIEMA	
PRAÇA RUBENS ROSSI	**600,00**
104 – JARDIM SIRIEMA - (Q.03)	**400,00**
105 – JARDIM SIRIEMA - (Q.05)	**600,00**
106 – JARDIM SIRIEMA - (Q.07)	
Lado A – RUA JOSÉ AMADEU ORESTES PÉRGOLA	**600,00**
Lado B – VIELA	**600,00**
Lado C – RUA LAMARTINE FAGUNDES	**600,00**
Lado D – RUA BENEDITA OLIVEIRA FREIRE	**600,00**
107 – JARDIM SIRIEMA - (Q.09)	
Lado A – RUA LAMARTINE FAGUNDES	**600,00**
Lado B – VIELA	**600,00**
Lado C – RUA PROFª.ZILAH BARRETO PACCITI	**600,00**
Lado D – RUA BENEDITA OLIVEIRA FREIRE	**600,00**
108 – JARDIM SIRIEMA - (Q.11)	
Lado A – RUA PROFª.ZILAH BARRETO PACCITI	**600,00**
Lado B – RUA SANTO PARIS	**600,00**
Lado C – RUA BENEDITA OLIVEIRA FREIRE	**600,00**
109 – JARDIM SIRIEMA - (Q.01)	**600,00**
110 – JARDIM SIRIEMA - (Q.02)	**600,00**
111 – VILA SANTISTA – (Q.16 A)	
Lado A – RUA PROFª.ZILAH BARRETO PACCITI	**600,00**
Lado B – RUA BENEDITA OLIVEIRA FREIRE	**600,00**
Lado C – AV. JUCA PEÇANHA	**600,00**
Lado D – RUA ABRAHÃO ZIGAIB	**600,00**
112 – VILA SANTISTA - (Q.16)	**600,00**
113 – VILA SANTISTA - (Q.15)	
Lado A – RUA ATILLIO RUSSOMANO	**600,00**
Lado B – VIELA	**600,00**
Lado C – RUA BENEDITA OLIVEIRA FREIRE	**600,00**
Lado D – RUA DR.ARNALDO SILVEIRA	**600,00**

Atos do Poder Executivo

Lado E – PRAÇA GUERREIRO DA PAZ	**600,00**
114 – VILA SANTISTA - (Q.17)	
Lado A – RUA ABRAHÃO ZIGAIB	**600,00**
Lado B – AV. JUCA PEÇANHA	**600,00**
Lado C – RUA NILO CUNHA	**600,00**
Lado D – RUA SEBASTIÃO DE OLIVEIRA	**600,00**
115 – VILA SANTISTA - (Q.12)	**600,00**
116 – VILA SANTISTA - (Q.14)	
Lado A – RUA ATÍLLIO RUSSOMANO	**600,00**
Lado B – RUA TRISTÃO DE ATHAYDE	**600,00**
Lado C – RUA ARNALDO SILVEIRA	**600,00**
Lado D – PRAÇA JOÃO PAULO I	**600,00**
Lado E – RUA BENEDITA O.FREIRE // RUA DR. LUIZ A. V. DOS SANTOS	**600,00**
Lado F – AV. HORÁCIO NETO	**700,00**
117 – VILA SANTISTA (Q.13)	
Lado A – RUA NILO CUNHA	**600,00**
Lado B – AV. JUCA PEÇANHA	**600,00**
Lado C – RUA DEOCLIDES FREIRE	**600,00**
118 – VILA SANTISTA - (Q.10)	
Lado A – RUA DEOCLIDES FREIRE	**600,00**
Lado B – AV. JUCA PEÇANHA	**600,00**
Lado C – RUA ANTÔNIO BONINI	**600,00**
Lado D – RUA NILO CUNHA	**600,00**
119 – VILA SANTISTA (Q.06)	
Lado A – RUA ANTONIO BONINI	**600,00**
Lado B – AV. JUCA PEÇANHA	**600,00**
Lado C – RUA NILO CUNHA	**600,00**
120 – VILA SANTISTA - (Q. 9)	**600,00**
121 – VILA SANTISTA – (Q.08)	**600,00**
122 – VILA SANTISTA - (Q.11)	
Lado A – RUA LUIZ ALBERTO VIEIRA DOS SANTOS	**600,00**
Lado B – RUA DANIEL PEÇANHA DE MORAES	**600,00**
Lado C – AV. HORÁCIO NETO	**700,00**
123 – VILA SANTISTA - (Q.07)	
Lado A – RUA DANIEL PEÇANHA DE MORAES	**600,00**
Lado B – RUA DR. LUIZ ALBERTO VIEIRA DOS SANTOS	**600,00**
Lado C – RUA ANTONIO BONINI	**600,00**
Lado D – AV. HORACIO NETO	**700,00**
124 – VILA SANTISTA - (Q.05)	**600,00**
125 – VILA SANTISTA - (Q.04) – HOSPITAL NOVO ATIBAIA	**600,00**

Atos do Poder Executivo

126 – VILA SANTISTA - (Q.03)	
Lado A – RUA ANTONIO BONINI	**600,00**
Lado B – RUA DR. LUIZ ALBERTO VIEIRA DOS SANTOS	**600,00**
Lado C – RUA PEDRO CUNHA	**600,00**
Lado D – AV. HORÁCIO NETO	**700,00**
127 – VILA SANTISTA	
Lado A – RUA PEDRO CUNHA	**600,00**
Lado B – AV. JUCA PEÇANHA	**600,00**
Lado C – PRAÇA ROBERTO GOMES PEDROSA // RUA YVONE S. LEITE	**600,00**
128 – VILA SANTISTA (Q.02)	**600,00**
129 – VILA SANTISTA (Q.01)	
Lado A – RUA PEDRO CUNHA	**600,00**
Lado B – RUA DR.LUIZ ALBERTO VIEIRA DOS SANTOS	**600,00**
Lado C – PRAÇA ROBERTO GOMES PEDROSA // RUA YVONE S.LEITE	**600,00**
Lado D – AV. HORÁCIO NETO	**700,00**
130 – PARQUE MUNICIPAL EDMUNDO ZANONI	**250,00**
131 – SAAE	**1.000,00**
132 – CENTRO	
Lado A – AL.PROF.LUCAS NOGUEIRA GARCÊZ	**1.000,00**
Lado B – RUA BARTOLOMEU PERANOVICH	**1.000,00**
Lado C – AV. 9 DE JULHO – REVOLUÇÃO CONSTIT. DE 1.932	**1.500,00**
Lado D – PRAÇA ROBERTO GOMES PEDROSA	**1.000,00**
133 – CENTRO	
Lado A – RUA BARTOLOMEU PERANONICH	**1.000,00**
Lado B – AL.PROF.LUCAS NOGUEIRA GARCÊZ	**1.000,00**
Lado C – PRAÇA GUILHERME GONÇALVES/LARGO DO ROSÁRIO	**2.000,00**
Lado D – AV. 9 DE JULHO – REVOLUÇÃO CONSTIT. DE 1.932	**1.800,00**
134 – CENTRO	
Lado A – RUA LOURENÇO FRANCO	**2.000,00**
Lado B – RUA 13 DE MAIO	**1.000,00**
Lado C – RUA BENEDITA LEITE	**1.000,00**
Lado D – RUA JOSÉ LUCAS	**2.000,00**
135 – CENTRO	
Lado A – RUA BENEDITA LEITE	**1.000,00**
Lado B – RUA 13 DE MAIO	**1.000,00**
Lado C – RUA DR.OLÍMPIO DA PAIXÃO	**1.000,00**
Lado D – RUA JOSÉ LUCAS	**2.000,00**
136 – CENTRO	
Lado A – RUA DR.OLÍMPIO DA PAIXÃO	**1.000,00**
Lado B – RUA DR.ÁLVARO CORREIA LIMA	**1.000,00**

Atos do Poder Executivo

Lado C – RUA VISCONDE DO RIO BRANCO	**1.000,00**
Lado D – PRAÇA CLAUDINO ALVES	**2.000,00**
137 – CENTRO	
Lado A – RUA VISCONDE DO RIO BRANCO (nºs 101 à 115)	**2.000,00**
Lado B – PRAÇA CLAUDINO ALVES	**2.000,00**
Lado C – RUA VISCONDE DO RIO BRANCO (nº s 07 à 29)	**1.000,00**
Lado D – RUA DR.ÁLVARO CORREIA LIMA	**1.000,00**
Lado E – PRAÇA BENTO PAES	**2.500,00**
138 – GINÁSIO DE ESPORTES - (ELEFANTÃO)	**400,00**
139 – JARDIM TAPAJÓS - (Q.H)	
Lado A – RUA JOSÉ ROBERTO ALVIM NETO	**800,00**
Lado B – AV. HORÁCIO NETO	**800,00**
Lado C – RUA DONA SYLVIA FINCO COSTA	**800,00**
140 – JARDIM TAPAJÓS - (Q.D)	
Lado A – RUA BENEDITO VIRGÍLIO DE MORAES	**800,00**
Lado B – RUA JOSÉ ROBERTO ALVIM NETO	**800,00**
Lado C – RUA DONA SYLVIA FINCO COSTA	**800,00**
Lado D – RUA OSWALDO PACCINI	**800,00**
141 – JARDIM TAPAJÓS - (Q.G)	
Lado A – RUA DONA SYLVIA FINCO COSTA	**800,00**
Lado B – AV. HORÁCIO NETO	**800,00**
Lado C – RUA PINDORAMA	**800,00**
Lado D – VIELA	**800,00**
142 – JARDIM TAPAJÓS - (Q.G)	**800,00**
143 – JARDIM TAPAJÓS – (Q.C)	**800,00**
144 – JARDIM TAPAJÓS - (Q.F)	
Lado A – RUA PINDORAMA	**800,00**
Lado B – AV. HORÁCIO NETO	**800,00**
Lado C – RUA ESMERALDO TARQUINIO	**800,00**
Lado D – RUA JOSÉ ROBERTO ALVIM NETO	**800,00**
145 – JARDIM TAPAJÓS - (Q.B)	
Lado A – RUA PINDORAMA	**800,00**
Lado B – RUA JOSÉ ROBERTO ALVIM NETO	**800,00**
Lado C – RUA ESMERALDO TARQUINIO	**800,00**
Lado D – RUA OSWALDO PACCINI	**800,00**
146 – JARDIM TAPAJÓS (Q.E)	
Lado A – RUA ESMERALDO TARQUINIO	**800,00**
Lado B – AV. HORÁCIO NETO	**800,00**
Lado C – RUA BENTO MARCONDES ESCOBAR	**800,00**
Lado D – RUA JOSÉ ROBERTO ALVIM NETO	**800,00**
147 – JARDIM TAPAJÓS - (Q.A)	

Atos do Poder Executivo

Lado A – RUA ESMERALDO TARQUINIO	**800,00**
Lado B – RUA JOSÉ ROBERTO ALVIM NETO	**800,00**
Lado C – RUA BENTO MARCONDES ESCOBAR	**800,00**
Lado D – RUA OSWALDO PACCINI	**800,00**
148 – SAMAMBAIA PARQUE RESIDENCIAL - (Q.A)	
Lado A – RUA BENTO MARCONDES ESCOBAR	**600,00**
Lado B – AV. HORÁCIO NETO	**700,00**
Lado C – RUA PROF.JOÃO PEREIRA DIAS	**600,00**
Lado D – RUA IMPERADOR MEIJI	**600,00**
149 – SAMAMBAIA PARQUE RESIDENCIAL - (Q.B)	
Lado A – RUA BENTO MARCONDES ESCOBAR	**600,00**
Lado B – RUA IMPERADOR MEIJI	**600,00**
Lado C – RUA PROF.JOÃO PEREIRA DIAS	**600,00**
Lado D – RUA PRESIDENTE LINCOLN	**600,00**
Lado E – RUA DR. ZEFERINO ALVES DO AMARAL	**600,00**
150 – SAMAMBAIA PARQUE RESIDENCIAL - (Q.C)	
Lado A – RUA BENTO MARCONDES ESCOBAR	**600,00**
Lado B – RUA PRESIDENTE LINCOLN	**600,00**
Lado C – RUA DR.ZEFERINO ALVES DO AMARAL	**600,00**
Lado D – RUA MONTE VERDE	**600,00**
151 – SAMAMBAIA PARQUE RESIDENCIAL - (Q.D)	
Lado A – RUA BENTO MARCONDES ESCOBAR	**600,00**
Lado B – RUA MONTE VERDE	**600,00**
Lado C – RUA DR.ZEFERINO ALVES DO AMARAL	**600,00**
152 – PARQUE JERÔNIMO DE CAMARGO	
PREFEITURA CAP	**850,00**
153 – SAMAMBAIA PARQUE RESIDENCIAL - (Q.E)	
Lado A – RUA PROF.JOÃO PEREIRA DIAS	**600,00**
Lado B – AV. HORÁCIO NETO	**700,00**
154 – SAMAMBAIA PARQUE RESIDENCIAL - S.DE RECREIO	**600,00**
155 – COLÉGIO SÃO PAULO	**700,00**
156 – GARDEN HILL RESIDENCE - HOTEL	**700,00**
157 – SAMAMBAIA PARQUE RESIDENCIAL - (Q.E)	
SISTEMA DE RECREIO	**600,00**
158 – SAMAMBAIA PARQUE RESIDENCIAL - (Q.F)	
Lado A – RUA PROF.JOÃO PEREIRA DIAS	**600,00**
Lado B – RUA IMPERADOR MEIJI	**600,00**
Lado C – RUA DR.ZEFERINO ALVES DO AMARAL	**600,00**
159 – CANCELADA	

Atos do Poder Executivo

160 – PARQUE JERÔNIMO DE CAMARGO (CESP)	
PREFEITURA – CAP	**850,00**
161 – DEPÓSITO DA PREFEITURA	**850,00**
162 – CEMITÉRIO MUNICIPAL	**1.000,00**
163 – PARQUE JERÔNIMO DE CAMARGO E CENTRO	
Lado A – RUA IRACEMA BELLO ORICCHIO	**1.000,00**
Lado B – RUA DR.ZEFERINO ALVES DO AMARAL	**1.000,00**
Lado C – AV. III CENTENÁRIO	**1.000,00**
Lado D – RUA CASTRO FAFE	**1.000,00**
164 – CENTRO	
Lado A – AV. III CENTENÁRIO	**1.000,00**
Lado B – RUA DR.ZEFERINO ALVES DO AMARAL	**1.000,00**
Lado C – RUA MONSENHOR KOLLY	**1.000,00**
Lado D – RUA CASTRO FAFE	**1.000,00**
165 – PQ JERÔNIMO DE CAMARGO - ESCOLA ESTADUAL	**1.000,00**
166 à 168 – PQ JERÔNIMO DE CAMARGO	
ESCOLA – CRECHE	**1.000,00**
169 – PQ INFANTIL - PREFEITURA - CÂMARA - FÓRUM	**1.500,00**
170 – CENTRO	
Lado A – RUA BARTOLOMEU PERANOVICH	**1.500,00**
Lado B – AV. 9 DE JULHO – REVOLUÇÃO CONSTIT. DE 1.932	**2.000,00**
Lado C – PRAÇA GUILHERME GONÇALVES	**2.000,00**
Lado D – AV. DA SAUDADE	**2.500,00**
171 – CENTRO	
Lado A – PRAÇA GUILHERME GONÇALVES	**2.000,00**
Lado B – RUA JOSÉ LUCAS	**2.000,00**
Lado C – RUA JOSÉ IGNÁCIO E JOSÉ BIM	**2.000,00**
Lado D – RUA JOSÉ ALVIM	**2.500,00**
172 – CENTRO	
Lado A – RUA JOSÉ BIM	**2.000,00**
Lado B – RUA JOSÉ LUCAS	**2.000,00**
Lado C – PRAÇA CLAUDINO ALVES // RUA DR. OLIMPIO DA PAIXÃO	**2.500,00**
Lado D – RUA JOSÉ ALVIM	**2.500,00**
173 – CENTRO - IGREJA MATRIZ	**2.500,00**
174 – CENTRO	
Lado A – RUA DR.OLÍMPIO DA PAIXÃO	**2.500,00**
Lado B – PRAÇA CLAUDINO ALVES	**2.500,00**
Lado C – RUA VISCONDE DO RIO BRANCO	**2.500,00**
Lado D – RUA JOSÉ ALVIM	**2.500,00**
175 – CENTRO	

Atos do Poder Executivo

Lado A – RUA MONSENHOR KOLLY	**1.300,00**
Lado B – AV. DA SAUDADE	**1.300,00**
Lado C – RUA SÃO VICENTE DE PAULO	**1.300,00**
Lado D – RUA DR.ZEFERINO ALVES DO AMARAL	**1.300,00**
176 – CENTRO	
Lado A – RUA SÃO VICENTE DE PAULO	**1.500,00**
Lado B – AV. DA SAUDADE	**1.500,00**
Lado C – RUA BARTOLOMEU PERANOVICH	**1.500,00**
Lado D – RUA DR.ZEFERINO ALVES DO AMARAL	**1.500,00**
177 – CENTRO	
Lado A – RUA BARTOLOMEU PERANOVICH	**1.500,00**
Lado B – AV. DA SAUDADE // PRAÇA GUILHERME GONÇALVES	**2.500,00**
Lado C – RUA LOURENÇO FRANCO	**2.000,00**
Lado D – PRAÇA MIGUEL VAIRO // RUA DR. ZEFERINO A DO AMARAL	**1.500,00**
178 – CENTRO	
Lado A – RUA LOURENÇO FRANCO	**2.000,00**
Lado B – RUA JOSÉ ALVIM	**2.500,00**
Lado C – RUA MANOEL JOSÉ NETO	**1.500,00**
Lado D – RUA THOMÉ FRANCO	**3.000,00**
179 – CENTRO	
Lado A – RUA MANOEL JOSÉ NETO	**1.500,00**
Lado B – RUA JOSÉ ALVIM	**2.500,00**
Lado C – RUA JOSÉ IGNÁCIO	**2.000,00**
Lado D – RUA THOMÉ FRANCO	**4.000,00**
180 – CENTRO	
Lado A – RUA JOSÉ IGNÁCIO	**2.000,00**
Lado B – RUA JOSÉ ALVIM	**2.500,00**
Lado C – RUA JOSÉ BIM	**3.000,00**
Lado D – RUA THOMÉ FRANCO	**5.000,00**
181 – CENTRO	
Lado A – RUA JOSÉ BIM	**3.000,00**
Lado B – RUA JOSÉ ALVIM	**2.500,00**
Lado C – RUA JOSÉ PIRES	**2.500,00**
Lado D – RUA THOMÉ FRANCO	**6.000,00**
182 – CENTRO	
Lado A – RUA JOSÉ PIRES	**2.500,00**
Lado B – RUA JOSÉ ALVIM	**2.500,00**
Lado C – PRAÇA BENTO PAES	**3.200,00**
Lado D – AV. SÃO JOÃO	**3.200,00**
Lado E – RUA THOMÉ FRANCO // PRAÇA APRÍGIO DE TOLEDO	**6.000,00**
183 – CENTRO - MUSEU MUNICIPAL	
PRAÇA BENTO PAES	**2.500,00**

Atos do Poder Executivo

184 – CANCELADA	
185 – CENTRO	
Lado A – RUA MONSENHOR KOLLY	**1.300,00**
Lado B – RUA DR.ZEFERINO ALVES DO AMARAL	**1.300,00**
Lado C – RUA SÃO VICENTE DE PAULO	**1.300,00**
Lado D – RUA CASTRO FAFE	**1.300,00**
186 – CENTRO	
Lado A – RUA SÃO VICENTE DE PAULO	**1.300,00**
Lado B – RUA DR.ZEFERINO ALVES DO AMARAL	**1.300,00**
Lado C – RUA BARTHOLOMEU PERANOVICH	**1.300,00**
Lado D – RUA CASTRO FAFE	**1.300,00**
187 – CENTRO - IRMAND.DE MISERIC.ATIBAIA (STA CASA)	**1.300,00**
188 – CENTRO	
PRAÇA DR. MIGUEL VAIRO	**1.300,00**
189 – CENTRO	
Lado A – PRAÇA MIGUEL VAIRO	**1.800,00**
Lado B – RUA THOMÉ FRANCO	**3.000,00**
Lado C – RUA JOSÉ IGNÁCIO	**2.000,00**
Lado D – RUA BENEDITO DE ALMEIDA BUENO	**5.000,00**
190 – CENTRO	
Lado A – RUA JOSÉ IGNÁCIO	**2.000,00**
Lado B – RUA THOMÉ FRANCO	**5.000,00**
Lado C – RUA JOSÉ BIM	**5.000,00**
Lado D – RUA BENEDITO DE ALMEIDA BUENO	**6.000,00**
191 – CENTRO	
MERCADO E BIBLIOTECA MUNICIPAL	**5.000,00**
192 – CENTRO	
PRAÇA APRIGIO DE TOLEDO	**5.000,00**
193 – CENTRO	
Lado A – PRAÇA APRÍGIO DE TOLEDO	**5.000,00**
Lado B – RUA THOMÉ FRANCO	**6.000,00**
Lado C – AV. SÃO JOÃO	**3.200,00**
Lado D – RUA BENEDITO DE ALMEIDA BUENO	**7.000,00**
194 – CENTRO	
Lado A – AV. SÃO JOÃO	**3.200,00**
Lado B – PRAÇA BENTO PAES	**3.200,00**
Lado C – AV. JUVENAL ALVIM	**2.500,00**
Lado D – RUA BENEDITO DE ALMEIDA BUENO	**5.000,00**

Atos do Poder Executivo

195 – CENTRO	
Lado A – RUA VEREADOR PEDRO TACCO	**1.000,00**
Lado B – RUA CASTRO FAFE	**1.300,00**
Lado C – RUA SÃO VICENTE DE PAULO	**1.000,00**
Lado D – RUA JOÃO PIRES	**1.000,00**
196 – CENTRO	
Lado A – RUA SÃO VICENTE DE PAULO	**1.000,00**
Lado B – RUA CASTRO FAFE	**1.300,00**
Lado C – RUA BARTHOLOMEU PERANOVICH	**1.200,00**
Lado D – RUA JOAQUIM TEIXEIRA SILVA BRAGA	**1.000,00**
Lado E – RUA JOÃO PIRES	**1.200,00**
197 – CENTRO	
Lado A – RUA BARTHOLOMEU PERANOVICH	**1.200,00**
Lado B – RUA CASTRO FAFE // PRAÇA MIGUEL VAIRO	**1.300,00**
Lado C – RUA LOURENÇO FRANCO	**1.800,00**
Lado D – RUA JOÃO PIRES	**1.200,00**
198 – CENTRO	
Lado A – RUA LOURENÇO FRANCO	**1.800,00**
Lado B – RUA BENEDITO DE ALMEIDA BUENO	**5.000,00**
Lado C – RUA LEÃO PROPHETA	**1.000,00**
Lado D – RUA JOÃO PIRES	**1.600,00**
199 – CENTRO	
Lado A – RUA LEÃO PROPHETA	**1.000,00**
Lado B – RUA BENEDITO DE ALMEIDA BUENO	**5.000,00**
Lado C – RUA JOSÉ IGNÁCIO	**1.500,00**
Lado D – RUA JOÃO PIRES	**1.800,00**
Lado E – TRAVESSA FRANCISCO ESCUDEIRO GIMENEZ	**1.000,00**
Lado F – RUA VER. FRANCISCO SANTO FERRO	**1.600,00**
200 – CENTRO	
Lado A – RUA JOSÉ IGNÁCIO	**1.500,00**
Lado B – RUA BENEDITO DE ALMEIDA BUENO	**6.000,00**
Lado C – RUA JOSÉ BIM	**2.000,00**
Lado D – RUA JOÃO PIRES	**2.000,00**
201 – CENTRO	
Lado A – RUA JOSÉ BIM	**2.000,00**
Lado B – RUA BENEDITO DE ALMEIDA BUENO	**7.000,00**
Lado C – RUA JOSÉ PIRES	**2.000,00**
Lado D – RUA JOÃO PIRES	**2.000,00**
202 – CENTRO	
Lado A – RUA JOSÉ PIRES	**2.000,00**
Lado B – PRAÇA APRÍGIO DE TOLEDO	**7.000,00**
Lado C – RUA BENEDITO DE ALMEIDA BUENO	**7.000,00**
Lado D – AV. SÃO JOÃO	**2.000,00**
Lado E – RUA JOÃO PIRES	**2.400,00**

Atos do Poder Executivo

203 – CENTRO	
Lado A – AV. SÃO JOÃO	**2.000,00**
Lado B – RUA BENEDITO DE ALMEIDA BUENO	**5.000,00**
Lado C – PRAÇA PEDRO DE TOLEDO	**3.000,00**
Lado D – RUA JOÃO PIRES	**3.000,00**
204 – CENTRO	
PRAÇA PEDRO DE TOLEDO // RODOVIÁRIA	**3.000,00**
205 – PARQUE JERONIMO DE CAMARGO	
Lado A – RUA MOACYR COLTURATO FILHO	**900,00**
Lado B – RUA JOÃO PIRES	**900,00**
Lado C – RUA JOÃO MASSONI	**900,00**
Lado D – RUA ADOLFO ANDRÉ	**900,00**
206 – CENTRO - PARQUE JERÔNIMO DE CAMARGO	
Lado A – RUA JOÃO MASSONI	**900,00**
Lado B – RUA JOÃO PIRES	**900,00**
Lado C – RUA SÃO VICENTE DE PAULO	**900,00**
Lado D – RUA ADOLFO ANDRÉ	**900,00**
207 – CENTRO	
Lado A – RUA SÃO VICENTE DE PAULO	**900,00**
Lado B – RUA JOÃO PIRES	**1.000,00**
Lado C – RUA BARTOLOMEU PERANOVICH	**1.000,00**
– RUA DONA VIRGÍNIA	**900,00**
Lado D – RUA ADOLFO ANDRÉ	**900,00**
208 – CENTRO	
Lado A – RUA BARTOLOMEU PERANOVICH	**1.000,00**
Lado B – RUA JOÃO PIRES	**1.200,00**
Lado C – RUA LORENÇO FRANCO	**1.300,00**
Lado D – RUA ADOLFO ANDRÉ	**1.300,00**
Lado E – RUA LIRA	**800,00**
209 – CENTRO	
Lado A – RUA LORENÇO FRANCO	**1.300,00**
Lado B – RUA JOÃO PIRES	**1.600,00**
Lado C – RUA MARIA CECÍLIA TEIXEIRA PINTO	**900,00**
Lado D – RUA ADOLFO ANDRÉ	**1.500,00**
210 – CENTRO	
Lado A – RUA MARIA CECÍLIA TEIXEIRA PINTO	**900,00**
Lado B – RUA JOÃO PIRES	**1.600,00**
Lado C – RUA JOSÉ IGNÁCIO	**1.300,00**
Lado D – RUA ADOLFO ANDRÉ	**1.600,00**
211 – CENTRO	
Lado A – RUA JOSÉ IGNÁCIO	**1.300,00**

Atos do Poder Executivo

Lado B – RUA JOÃO PIRES	**2.000,00**
Lado C – RUA JOSÉ BIM	**2.000,00**
Lado D – RUA ADOLFO ANDRÉ	**1.600,00**
212 – CENTRO	
Lado A – RUA JOSÉ BIM	**1.800,00**
Lado B – RUA JOÃO PIRES	**2.000,00**
Lado C – RUA JOSÉ PIRES	**1.800,00**
Lado D – RUA ADOLFO ANDRÉ	**1.800,00**
213 – CENTRO	
Lado A – RUA JOSÉ PIRES	**1.800,00**
Lado B – RUA JOÃO PIRES	**2.400,00**
Lado C – AV. SÃO JOÃO	**1.800,00**
Lado D – RUA ADOLFO ANDRÉ	**1.800,00**
214 – CENTRO	
Lado A – AV. SÃO JOÃO	**1.800,00**
Lado B – RUA JOÃO PIRES	**3.000,00**
Lado C – RUA PE FRANCISCO RODRIGUES DOS SANTOS	**1.500,00**
Lado D – RUA ADOLFO ANDRÉ	**1.800,00**
215 – CENTRO	
Lado A – RUA PE FRANCISCO RODRIGUES DOS SANTOS	**1.500,00**
Lado B – PRAÇA PEDRO DE TOLEDO	**3.000,00**
Lado C – AV. JUVENAL ALVIM	**3.000,00**
Lado D – RUA DONA VERIDIANA	**800,00**
216 – CENTRO	
Lado A – RUA PE FRANCISCO RODRIGUES DOS SANTOS	**1.500,00**
Lado B – RUA DONA VERIDIANA	**800,00**
Lado C – PRAÇA PIO XII	**2.000,00**
Lado D – RUA ADOLFO ANDRÉ	**1.800,00**
217 – CENTRO	
PRAÇA PIO XII	**2.000,00**
218 – RESSACA - GLEBA	
Lado A – RUA DR ZEFERINO ALVES DO AMARAL	**1.000,00**
Lado B – AV. JERÕNIMO DE CAMARGO	**1.000,00**
Lado C – RUA AGENOR PEDROSO DE SOUZA	**1.000,00**
219 – VILA DOS NETOS (Q. 4)	
Lado A – RUA DR. ZEFERINO ALVES DO AMARAL	**800,00**
Lado B – RUA ESTUDANTE EDINALDO APARECIDO SALLES	**800,00**
Lado C – RUA MANOEL NETO	**800,00**
220 – VILA DOS NETOS (Q.5)	
Lado A – RUA ESTUDANTE EDINALDO APARECIDO SALLES	**800,00**
Lado B – RUA ADOLFO ANDRÉ	**900,00**
Lado C – RUA MARIA ADUZINDA NETTO	**800,00**

Atos do Poder Executivo

Lado D – RUA JOAQUIM NETTO	**800,00**
221 – VILA RICA (Q.6)	
Lado A – RUA MARIA ADUZINDA NETTO	**800,00**
Lado B – RUA ADOLFO ANDRÉ	**900,00**
Lado C – AL. AURÉLIO DE OLIVEIRA LIMA	**800,00**
Lado D – PRAÇA JUSCELINO K. DE OLIVEIRA	**800,00**
Lado E – RUA SESQUICENTENÁRIO	**800,00**
222 - VILA RICA (Q.01)	
Lado A – AL. AURÉLIO DE OLIVEIRA LIMA	**800,00**
Lado B – RUA ADOLFO ANDRÉ	**900,00**
Lado C – RUA INDEPENDÊNCIA	**800,00**
Lado D – PRAÇA JUSCELINO KUBISTCHEK DE OLIVEIRA	**800,00**
223 – VILA DOS NETOS (Q.03)	
Lado A – RUA MANOEL NETO	**800,00**
Lado B – RUA ESTUDANTE EDINALDO APARECIDO SALLES	**800,00**
Lado C – RUA AUGUSTO SIMÕES NETTO	**800,00**
224 – VILA DOS NETOS (Q.01)	**800,00**
225 – VILA RICA (Q.05)	
Lado A – RUA MARIA ADUZINDA NETTO	**800,00**
Lado B – RUA SESQUICENTENÁRIO	**800,00**
Lado C – PRAÇA JUSCELINO KUBISTCHEK DE OLIVEIRA	**800,00**
Lado D – RUA O ATIBAIENSE	**800,00**
226 – VILA RICA (SISTEMA DE RECREIO)	
PRAÇA JUSCELINO KUBISTCHEK DE OLIVEIRA	**800,00**
227 – VILA RICA (Q.02)	
Lado A – PRAÇA JUSCELINO KUBISTCHEK DE OLIVEIRA	**800,00**
Lado B – RUA INDEPENDÊNCIA	**800,00**
Lado C – RUA 21 DE ABRIL	**800,00**
228 – VILA DOS NETOS (Q.02)	
Lado A – RUA ESTUDANTE EDINALDO APARECIDO SALLES	**800,00**
Lado B – RUA MANOEL NETO	**800,00**
Lado C – RUA MARIA ADUZINDA NETTO	**800,00**
Lado D – RUA AUGUSTO SIMÕES NETTO	**800,00**
229 – VILA RICA (Q.04)	
Lado A – RUA MARIA ADUZINDA NETTO	**800,00**
Lado B – RUA O ATIBAIENSE	**800,00**
Lado C – PRAÇA JUSCELINO KUBISTCHEK DE OLIVEIRA	**800,00**
Lado D – AL. AURÉLIO DE OLIVEIRA LIMA	**800,00**
Lado E – RUA 24 DE JUNHO	**800,00**
230 – VILA RICA (Q.03)	
Lado A – AL. AURÉLIO DE OLIVEIRA LIMA	**800,00**

Atos do Poder Executivo

Lado B – PRAÇA JUSCELINO KUBISTCHEK DE OLIVEIRA	**800,00**
Lado C – RUA 21 DE ABRIL	**800,00**
Lado D – RUA 24 DE JUNHO	**800,00**
231 – VILA MASSONI (Q.E)	
Lado A – RUA ADOLFO ANDRÉ	**900,00**
Lado B – AV. III CENTENÁRIO	**800,00**
Lado C – RUA IDEPENDÊNCIA	**800,00**
231 – VILA MASSONI (Q.D)	
Lado A – RUA IDEPENDÊNCIA	**800,00**
Lado B – AV. III CENTENÁRIO	**800,00**
Lado C – RUA 21 DE ABRIL	**800,00**
231 – VILA MASSONI (Q.C)	
Lado A – RUA 21 DE ABRIL	**800,00**
Lado B – AV. III CENTENÁRIO	**800,00**
Lado C – AV. JERÔNIMO DE CAMARGO	**800,00**
232 – VILA MASSONI (Q.B)	
Lado A – AV. III CENTENÁRIO	**800,00**
Lado B – RUA ADOLFO ANDRÉ	**900,00**
Lado C – RUA ANTONIO MASSONI	**800,00**
Lado D – AV. JERÔNIMO DE CAMARGO	**800,00**
233 – VILA MASSONI (Q.A)	
Lado A – RUA ANTONIO MASSONI	**800,00**
Lado B – RUA ADOLFO ANDRÉ	**900,00**
Lado C – RUA ANTONIO SEBASTIÃO GARCIA LOPES	**800,00**
Lado D – AV. JERÔNIMO DE CAMARGO	**800,00**
234 – VILA SALLES (Q.06)	
Lado A – RUA ANTONIO SEBASTIÃO GARCIA LOPES	**800,00**
Lado B – RUA ADOLFO ANDRÉ	**900,00**
Lado C – RUA NAGIB SALLES	**800,00**
Lado D – RUA DOM PEDRO I	**800,00**
235 – VILA SALLES (Q.1)	
Lado A – RUA NAGIB SALLES	**800,00**
Lado B – RUA ADOLFO ANDRÉ	**900,00**
Lado C – RUA DOM PEDRO I	**800,00**
236 – VILA SALLES (Q.5)	**800,00**
237 – VILA SALLES (Q. 02).	**800,00**
238 – VILA SALLES (Q.4)	
Lado A – RUA ANTONIO SEBASTIÃO GARCIA LOPES	**800,00**
Lado B – RUA JOAQUIM JOSÉ DA SILVA XAVIER	**800,00**
Lado C – RUA NAGIB SALLES	**800,00**
Lado D – RUA 7 DE SETEMBRO	**800,00**

Atos do Poder Executivo

239 – VILA SALLES (Q.3)	
Lado A – RUA NAGIB SALLES	**800,00**
Lado B – RUA JOAQUIM JOSÉ DA SILVA XAVIER	**800,00**
Lado C – RUA 7 DE SETEMBRO	**800,00**
240 – VILA SÃO JOSÉ	
Lado A – RUA ADOLFO ANDRÉ	**900,00**
Lado B – RUA SÃO JOSÉ	**800,00**
Lado B – RUA 7 DE SETEMBRO	**800,00**
241 – CANCELADA	
242 – VILA SÃO JOSÉ E CENTRO	
Lado A – RUA SÃO JOSÉ	**800,00**
Lado B – RUA ADOLFO ANDRÉ	**900,00**
Lado C – RUA NOSSA SENHORA APARECIDA	**800,00**
243 – CANCELADA	
244 – VILA SÃO JOSÉ E CENTRO	
Lado A – RUA NOSSA SENHORA APARECIDA	**800,00**
Lado B – RUA ADOLFO ANDRÉ	**900,00**
Lado C – AV. JERÔNIMO DE CAMARGO	**1.000,00**
245 - CENTRO	
ÁREA 1	**900,00**
ÁREA 2	**900,00**
ÁREA 3	**380,00**
ÁREA 4	**380,00**
ÁREA 5	**380,00**
ÁREA 6	**380,00**
ÁREA 7	**380,00**
ÁREA 8	**1.000,00**
ÁREA 9	**380,00**
ÁREA 10	**380,00**
ÁREA 10 A	**750,00**
ÁREA 11	**750,00**
ÁREA 12	**750,00**
246 – CENTRO	
Lado A – RUA ADOLFO ANDRÉ	**1.500,00**
Lado B – RUA JOSÉ IGNACIO	**1.000,00**
Lado C – RUA JOSÉ BONIFÁCIO	**800,00**
Lado D – RUA PARTICULAR	**500,00**
Lado E – RUA ALEXANDRINO SILVEIRA BUENO	**700,00**
Lado F – RUA EMÍLIA BARCA	**800,00**
Lado G – AV. SÃO JOÃO	**1.500,00**
Lado H – AV. JERÔNIMO DE CAMARGO	**800,00**
247 – CENTRO	
Lado A – RUA JOSÉ IGNÁCIO	**1.200,00**

Atos do Poder Executivo

Lado B – RUA ADOLFO ANDRÉ	**1.600,00**
Lado C – RUA JOSÉ BIM	**1.200,00**
Lado D – RUA JOSÉ BONIFÁCIO	**1.000,00**
248 – CENTRO	
Lado A – RUA JOSÉ BIM	**1.200,00**
Lado B – RUA ADOLFO ANDRÉ	**1.600,00**
Lado C – RUA JOSÉ PIRES	**1.200,00**
Lado D – RUA JOSÉ BONIFÁCIO	**1.000,00**
249 – CENTRO	
Lado A – RUA JOSÉ PIRES	**1.200,00**
Lado B – RUA ADOLFO ANDRÉ	**1.800,00**
Lado C – AV. SÃO JOÃO	**1.500,00**
Lado D – RUA JOSÉ BONIFÁCIO	**1.200,00**
250 – CENTRO	
Lado A – AV. SÃO JOÃO	**1.500,00**
Lado B – RUA ADOLFO ANDRÉ	**1.800,00**
Lado C – RUA PE FRANCISCO RODRIGUES DOS SANTOS	**1.200,00**
Lado D – RUA JOSÉ BONIFÁCIO	**1.200,00**
251 – CENTRO	
Lado A – RUA PE FRANCISCO RODRIGUES DOS SANTOS	**1.200,00**
Lado B – RUA ADOLFO ANDRÉ	**1.800,00**
Lado C – RUA MANOEL DE TOLEDO	**1.000,00**
Lado D – RUA JOSÉ BONIFÁCIO	**1.000,00**
252 – CENTRO	
Lado A – RUA MANOEL DE TOLEDO	**1.000,00**
Lado B – RUA ADOLFO ANDRÉ // PRAÇA PIO XII // AVN. PROF. CARLOS ALBERTO A CARVALHO PINTO	**1.800,00**
Lado C – RUA RUI BARBOSA	**800,00**
Lado D – RUA JOSÉ BONIFÁCIO	**800,00**
253 – JARDIM BRASIL	
Lado A – RUA RUI BARBOSA	**600,00**
Lado B – AV. PROF.CARLOS ALBERTO A. CARVALHO PINTO	**1.200,00**
Lado C – RUA PROF. DOMINGOS MATHEUS // PRAÇA JOÃO B. CUNHA FRANCO // RUA AMADEU AMARAL	**400,00**
Lado D – RUA 27 DE JUNHO	**300,00**
254 – VILA SILVA	
Lado A – RUA PROF. DOMINGOS MATHEUS	**400,00**
Lado B – AV. PROF.CARLOS ALBERTO A. CARVALHO PINTO	**1.200,00**
Lado C – AV. VER. GASPAR CAMARGO	**1.000,00**
Lado D – RUA EUCLIDES CUNHA	**300,00**
Lado E – RUA BRASÍLIA	**400,00**
255 – VILA SILVA	
Lado A – RUA PROF.DOMINGOS MATHEUS	**400,00**
Lado B – RUA BRASÍLIA	**400,00**
Lado C – RUA EUCLIDES CUNHA	**300,00**

Atos do Poder Executivo

256 – JARDIM BRASIL (Q.C)	
Lado A – RUA PROF.DOMINGOS MATHEUS	**400,00**
Lado B – RUA EUCLÍDES CUNHA	**300,00**
Lado C – RUA FRANCISCO PIRES DE CAMARGO	**300,00**
257 – JARDIM BRASIL (Q.B)	
Lado A – RUA PROF.DOMINGOS MATHEUS	**400,00**
Lado B – RUA FRANCISCO PIRES DE CAMARGO	**300,00**
Lado C – RUA EUCLÍDES CUNHA	**300,00**
Lado D – RUA AMADEU AMARAL	**300,00**
258 – CENTRO	
Lado A – RUA JOSÉ ANTONIO LADINI	**500,00**
Lado B – RUA JOSÉ BONIFÁCIO	**800,00**
Lado C – RUA JOSÉ IGNÁCIO	**800,00**
Lado D – RUA ALEXANDRINO SILVEIRA BUENO	**700,00**
259 – CENTRO	
Lado A – RUA JOSÉ IGNÁCIO	**800,00**
Lado B – RUA JOSÉ BONIFÁCIO	**900,00**
Lado C – RUA JOSÉ BIM	**800,00**
Lado D – RUA ALEXANDRINO SILVEIRA BUENO	**700,00**
260 – CENTRO	
Lado A – RUA JOSÉ BIM	**800,00**
Lado B – RUA JOSÉ BONIFÁCIO	**900,00**
Lado C – RUA JOSÉ PIRES	**800,00**
Lado D – RUA ALEXANDRINO SILVEIRA BUENO	**700,00**
261 – CENTRO	
Lado A – RUA JOSÉ PIRES	**800,00**
Lado B – RUA JOSÉ BONIFÁCIO	**900,00**
Lado C – AV. SÃO JOÃO	**1.500,00**
Lado D – RUA EMÍLIA BARCA	**800,00**
262 – CENTRO	
Lado A – AV.SÃO JOÃO	**1.500,00**
Lado B – RUA JOSÉ BONIFÁCIO	**900,00**
Lado C – RUA PE FRANCISCO RODRIGUES DOS SANTOS	**900,00**
Lado D – RUA ANTONIO GABRIEL DO AMARAL	**800,00**
Lado E – RUA MANOEL DE TOLEDO	**800,00**
263 – CENTRO	
Lado A – RUA PE FRANCISCO RODRIGUES DOS SANTOS	**800,00**
Lado B – RUA JOSÉ BONIFÁCIO	**900,00**
Lado C – RUA MANOEL DE TOLEDO // PRAÇA ALFREDO DE CAMPOS	**800,00**
Lado D – RUA ANTONIO GABRIEL DO AMARAL	**800,00**
264 – CENTRO	

Atos do Poder Executivo

Lado A – RUA MANOEL DE TOLEDO	**800,00**
Lado B – RUA JOSÉ BONIFÁCIO	**850,00**
Lado C – RUA RUI BARBOSA	**750,00**
Lado D – RUA ANTONIO GABRIEL DO AMARAL	**750,00**
265 – CENTRO	
ESCOLA MUNICIPAL	**750,00**
266 – CENTRO	
Lado A – RUA MANOEL DE TOLEDO	**750,00**
Lado B – RUA LOURENÇO SÁ ALBUQUERQUE	**750,00**
Lado C – RUA RUI BARBOSA	**750,00**
Lado D – RUA CYRO ASSIS TEIXEIRA	**750,00**
267 – CENTRO (LAR DONA MARIQUINHA DO AMARAL)	
Lado A – AV.SÃO JOÃO	**1.500,00**
Lado B – JERÔNIMO DE CAMARGO	**1.000,00**
268 – CENTRO	
Lado A – RUA MANOEL DE TOLEDO	**750,00**
Lado B – RUA CYRO ASSIS TEIXEIRA	**750,00**
Lado C – RUA RUI BARBOSA	**750,00**
Lado D – AV.JERÔNIMO DE CAMARGO	**1.000,00**
269 – CENTRO	
Lado A – RUA RUI BARBOSA	**600,00**
Lado B – RUA 27 DE JUNHO	**400,00**
Lado C – RUA SANTOS DUMONT	**300,00**
Lado D – AV. JERÔNIMO DE CAMARGO	**1.000,00**
270 – JARDIM BRASIL (Q. A)	
Lado A – RUA SANTOS DUMONT	**300,00**
Lado B – RUA 27 DE JUNHO e RUA AMADEU AMARAL	**300,00**
Lado C – RUA EUCLÍDES CUNHA	**300,00**
Lado D – AV.JERÔNIMO DE CAMARGO	**750,00**

Atos do Poder Executivo

Prefeitura da Estância de Atibaia

SETOR 02

QUADRAS	**R$**
001 – JARDIM DO LAGO (Q. 55)	**600,00**
002 – JARDIM DO LAGO (Q. 54)	**650,00**
003 – JARDIM DO LAGO (Q.53)	**650,00**
004 – JARDIM DO LAGO (Q. 39)	**650,00**
005 – JARDIM DO LAGO (Q. 38)	**650,00**
006 – JARDIM DO LAGO (Q. 26)	**650,00**
007 – JARDIM DO LAGO (Q.25)	**700,00**
008 – JARDIM DO LAGO (Q.24)	**700,00**
009 – JARDIM DO LAGO (Q.23)	**700,00**
010 – JARDIM DO LAGO (Q.22)	**700,00**
011 – ATIBAIA JARDIM (Q.B)	**700,00**
012 – ATIBAIA JARDIM (Q.A)	**700,00**
013 – ATIBAIA JARDIM (Q. M)	**700,00**
014 – ATIBAIA JARDIM (Q.P)	
Lado A – RUA PROFª. GINA LIMA SILVESTRE	**700,00**
Lado B – AV. ATIBAIA	**1.500,00**
Lado C – RUA BRIG. JOSÉ VICENTE FARIA LIMA	**1.500,00**
Lado D – TRAVESSA DIANA	**700,00**
Lado E – RUA MIGUEL DORATIOTTO	**700,00**
015 – ATIBAIA JARDIM (Q. Q)	
Lado A – RUA PROFª. GINA LIMA SILVESTRE	**700,00**
Lado B – RUA MIGUEL DORATIOTTO	**700,00**
Lado C – RUA BRG. JOSÉ VICENTE FARIA LIMA // PRAÇA 24 DE JUNHO	**1.500,00**
Lado D – RUA OLEGÁRIO CUNHA LOBO	**700,00**
016 – CANCELADA	
017 – ATIBAIA JARDIM (Q.A-1)	
Lado A – RUA ITÁLIA	**700,00**
Lado B – RUA OLEGARIO CUNHA LOBO	**700,00**
Lado C – RUA BRG. JOSÉ VICENTE FARIA LIMA	**1.500,00**

Atos do Poder Executivo

Lado D – RUA MAESTRO JUVENCIO MACIEL DA FONSECA	**700,00**
Lado E – RUA BRASIL	**700,00**
018 – ATIBAIA JARDIM (Q.B -1)	
Lado A – RUA BRASIL	**700,00**
Lado B – RUA MAESTRO JUVENCIO MACIEL DA FONSECA	**700,00**
Lado C – RUA BRG. JOSÉ VICENTE FARIA LIMA // PRAÇA SEBASTIÃO TEIXEIRA	**1.500,00**
Lado D – RUA PROF.PEDRO VASCONCELOS	**700,00**
019 – ATIBAIA JARDIM (Q.C-1)	
Lado A – RUA BRASIL	**700,00**
Lado B – RUA PROF. PEDRO VASCONCELLOS	**700,00**
Lado C – RUA BRG. JOSÉ VICENTE FARIA LIMA	**1.500,00**
Lado D – RUA PEDRO CERBINO	**700,00**
020 – ATIBAIA JARDIM (Q.D-1)	
Lado A – RUA BRASIL	**700,00**
Lado B – RUA PEDRO CERBINO	**700,00**
Lado C – RUA BRG. JOSÉ VICENTE FARIA LIMA	**1.500,00**
Lado D – RUA JOÃO PAULINO DOS SANTOS	**700,00**
021 – ATIBAIA JARDIM (Q.E-1)	
Lado A – RUA JOÃO PAULINO DOS SANTOS	**700,00**
Lado B – RUA BRIGADEIRO JOSÉ VICENTE FARIA LIMA	**1.500,00**
Lado C – AV. DR.JOVIANO ALVIM	**1.500,00**
022 – JARDIM DO LAGO (SISTEMA DE RECREIO)	**600,00**
023 – JARDIM DO LAGO (SISTEMA DE RECREIO)	**600,00**
024 – JARDIM DO LAGO (Q.52)	**600,00**
025 – JARDIM DO LAGO (Q.51)	**600,00**
026 – JARDIM DO LAGO (Q.50)	**600,00**
027 – JARDIM DO LAGO (Q.49)	**600,00**
028 – JARDIM DO LAGO (Q.37)	**600,00**
029 – JARDIM DO LAGO (Q.36)	**700,00**
030 – ATIBAIA JARDIM (Q.C.)	**700,00**
031 – ATIBAIA JARDIM (Q.N)	**700,00**
032 – JARDIM DO LAGO (Q.48)	**650,00**
033 – CANCELADA	
034 – JARDIM DO LAGO (Q.47)	**650,00**
035 – JARDIM DO LAGO (Q. 35)	**650,00**
036 – JARDIM DO LAGO (Q.34)	**650,00**

Atos do Poder Executivo

037 – JARDIM DO LAGO (SISTEMA DE RECREIO)	**700,00**
038 – JARDIM DO LAGO (Q. 17)	**700,00**
039 – JARDIM DO LAGO (Q.18)	**700,00**
040 – JARDIM DO LAGO (SISTEMA DE RECREIO)	**700,00**
041 – JARDIM DO LAGO (Q. 20)	**700,00**
042 – JARDIM DO LAGO (Q. 21)	**700,00**
043 – ATIBAIA JARDIM (Q.E)	**700,00**
044 – ATIBAIA JARDIM (Q.D)	**700,00**
045 – ATIBAIA JARDIM (Q.O)	**700,00**
046 – JARDIM DO LAGO (Q.33)	**700,00**
047 – JARDIM DO LAGO (Q.31)	**700,00**
048 – JARDIM DO LAGO (Q.16)	**700,00**
049 – JARDIM DO LAGO (Q. 15)	**700,00**
050 – JARDIM DO LAGO (Q. 14)	**700,00**
051 – JARDIM DO LAGO (Q. 13)	**700,00**
052 – ATIBAIA JARDIM (Q.F)	
Lado A – RUA PE ERNESTO DA CUNHA VELOSO	**700,00**
Lado B – RUA DEPUTADO EMÍLIO JUSTO	**700,00**
Lado C – RUA JURANDIR DA CUNHA LOBO	**700,00**
Lado D – PRAÇA PAPA JOÃO PAULO II	**700,00**
053 – ATIBAIA JARDIM	
PÇA PAPA JOÃO PAULO II – ESCOLA ESTADUAL e APAE	**700,00**
054 – ATIBAIA JARDIM (Q.R)	
Lado A – RUA PE ERNESTO DA C.VELOSO	**700,00**
Lado B – PRAÇA PAPA JOÃO PAULO II	**700,00**
Lado C – RUA JURANDIR DA CUNHA LOBO	**700,00**
Lado D – AV. ATIBAIA	**1.500,00**
055 – JARDIM DO LAGO (Q.8)	**700,00**
056 – JARDIM DO LAGO (Q.09)	**700,00**
057 – JARDIM DO LAGO (Q.10)	**700,00**
058 – ATIBAIA JARDIM (Q.J)	**700,00**
058 – ATIBAIA JARDIM (Q.11)	**700,00**
059 – JARDIM DO LAGO (Q.12)	**700,00**
.	
060 – ATIBAIA JARDIM (Q.G)	

Atos do Poder Executivo

Lado A – RUA BRASIL	**700,00**
Lado B – RUA DEPUTADO EMILIO JUSTO	**700,00**
Lado C – RUA PE ERNESTO DA C.VELOSO//PRAÇA PAPA JOÃO PAULO II	**700,00**
Lado D – RUA IPIRANGA	**700,00**
061 – ATIBAIA JARDIM (Q.S)	
Lado A – RUA BRASIL	**700,00**
Lado B – RUA IPIRANGA	**700,00**
Lado C – RUA PE. ERNESTO C.VELOSO//PÇA PAPA JOÃO PAULO II	**700,00**
Lado D – AV. ATIBAIA	**1.500,00**
Lado E – VIELA DA RUA BRASIL	**700,00**
062 – ATIBAIA JARDIM (Q.T)	
Lado A – RUA BRASIL	**700,00**
Lado B – AV. ATIBAIA	**1.500,00**
Lado C – RUA PROFª. GINA LIMA SILVESTRE	**700,00**
Lado D – RUA ITÁLIA	**700,00**
Lado E – RUA NILO NERY	**700,00**
063 – ATIBAIA JARDIM (Q.K)	**700,00**
064 – ATIBAIA JARDIM (Q. HA)	**700,00**
064 – ATIBAIA JARDIM (Q. H)	**700,00**
065 – ATIBAIA JARDIM (Q.U)	
Lado A – RUA ANTONIO PEDRO GENTIL CONSOLI	**700,00**
Lado B – RUA IPIRANGA	**700,00**
Lado C – RUA BRASIL // TRAVESSA 12 DE OUTUBRO	**700,00**
Lado D – AV. ATIBAIA	**1.500,00**
066 – ATIBAIA JARDIM (Q.V)	
Lado A – AV. DR.JOVIANO ALVIM	**1.500,00**
Lado B – AV. ATIBAIA	**1.500,00**
Lado C – RUA BRASIL	**700,00**
Lado D – RUA ITÁLIA	**1.000,00**
Lado E – VIELA 17	**350,00**
067 – ATIBAIA JARDIM (Q.Y)	
Lado A – RUA ITÁLIA	**1.000,00**
Lado B – RUA BRASIL	**700,00**
Lado C – AV. DR.JOVIANO ALVIM	**1.500,00**
068 – ATIBAIA JARDIM (Q.L)	**700,00**
068 – ATIBAIA JARDIM (ÁREA RESERVADA) DESMEMBRADA	**700,00**
069 – ATIBAIA JARDIM (Q.I)	**700,00**
070 – ATIBAIA JARDIM (SISTEMA RECREIO)	**700,00**
071 – ATIBAIA JARDIM (Q.W)	

Atos do Poder Executivo

Lado A – RUA AMÉRICA	**700,00**
Lado B – PRAÇA NOVA ACLIMAÇÃO	**700,00**
Lado C – RUA IPIRANGA	**700,00**
Lado D – RUA ANTONIO PEDRO GENTIL CONSOLI	**700,00**
Lado E – AV. ATIBAIA	**1.500,00**
072 – ATIBAIA JARDIM (Q.Z)	
Lado A – AV. DR.JOVIANO ALVIM	**800,00**
Lado B – PRAÇA NOVA ACLIMAÇÃO	**700,00**
Lado C – RUA AMÉRICA	**700,00**
Lado D – AV. ATIBAIA	**1.500,00**
073 – ATIBAIA JARDIM (SISTEMA RECREIO)	**700,00**
074 – JARDIM DO LAGO (Q.46)	**650,00**
075 – JARDIM DO LAGO (SISTEMA DE RECREIO)	**650,00**
076 – JARDIM DO LAGO(SISTEMA DE RECREIO)	**650,00**
077 – JARDIM DO LAGO (Q. 45)	**700,00**
078 – JARDIM DO LAGO (Q. 44)	**700,00**
079 – JARDIM DO LAGO (Q. 43)	**700,00**
080 – JARDIM DO LAGO (Q.30)	**700,00**
081 – JARDIM DO LAGO (Q. 29)	**700,00**
082 – JARDIM DO LAGO (Q.06)	**800,00**
083 – JARDIM DO LAGO (Q. 07)	**800,00**
084 – VILA NOVA ACLIMAÇÃO	
Lado A – AV. CÉSAR MEMOLO	**850,00**
Lado B – RUA ESMERALDA	**850,00**
Lado C – AL.PROF.LUCAS NOGUEIRA GARCÊZ	**2.500,00**
Lado D – AV. BARRETOS	**850,00**
Lado E – RUA TOPÁZIO/AV. ATIBAIA	**850,00**
085 – JARDIM DO LAGO (Q.32)	**700,00**
086 – CANCELADA	
087 – VILA NOVA ACLIMAÇÃO	
Lado A – AL. PROF. LUCAS NOGUEIRA GARCÊZ	**2.500,00**
Lado B – RUA SAFIRA (COND. ACLIMAÇÃO)	**600,00**
088 – BAIRRO ITAPETINGA	
Lado A – AL.PROF.LUCAS NOGUEIRA GARCÊZ- RUA VOLUNTARIOS DE 1.932	**2.500,00**
Lado B – PRAÇA RÓTARY/RUA ITÁLIA	**2.000,00**
089 – JARDIM DO LAGO (Q.41)	
Lado A – AL.PROF.LUCAS NOGUEIRA GARCÊZ	**2.000,00**

Atos do Poder Executivo

Lado B – AL.LINDÓIA	**800,00**
Lado C – RUA TAUBATÉ	**800,00**
090 – JARDIM DO LAGO (Q.42)	**800,00**
091 – JARDIM DO LAGO (Q. 40)	
Lado A – AL. PROF. LUCAS NOGUEIRA GARCÊZ	**2.000,00**
Lado B – RUA TAUBATÉ	**850,00**
Lado C – RUA CAMPO BELO	**850,00**
Lado D – RUA SOROCABA	**850,00**
092 – JARDIM DO LAGO (Q. 28)	
Lado A – AL. PROF. LUCAS NOGUEIRA GARCÊZ	**2.000,00**
Lado B – RUA SOROCABA	**850,00**
Lado C – AL. LINDÓIA	**850,00**
Lado D – AL. RIBEIRÃO PRETO	**850,00**
093 – JARDIM DO LAGO (Q. 27)	
Lado A – AL. PROF. LUCAS NOGUEIRA GARCÊZ	**2.000,00**
Lado B – AL. RIBEIRÃO PRETO	**850,00**
Lado C – AL. LINDÓIA	**850,00**
Lado D – RUA ARARAQUARA	**850,00**
094 – JARDIM DO LAGO (Q. 05)	
Lado A – AL. PROF. LUCAS NOGUEIRA GARCÊZ	**2.000,00**
Lado B – AL. ARARAQUARA	**850,00**
Lado C – AL. LINDÓIA	**850,00**
Lado D – AL. BRAGANÇA PAULISTA	**850,00**
095 – JARDIM DO LAGO (Q.04)	
Lado A – AL. PROF. LUCAS NOGUEIRA GARCÊZ	**2.000,00**
Lado B – AL. BRAGANÇA PAULISTA	**850,00**
Lado C – AL. LINDÓIA	**850,00**
Lado D – AL. RIO CLARO	**850,00**
096 – JARDIM DO LAGO (Q.03)	
Lado A – AL. PROF. LUCAS NOGUEIRA GARCÊZ	**2.000,00**
Lado B – AL. RIO CLARO	**850,00**
Lado C – AL. LINDÓIA	**850,00**
Lado D – AL. SÃO CARLOS	**850,00**
097 – JARDIM DO LAGO (Q.2)	
Lado A – AL.PROF.LUCAS NOGUEIRA GARCÊZ	**2.000,00**
Lado B – AL. SÃO CARLOS	**850,00**
Lado C – AL. LINDÓIA	**850,00**
Lado D – AV. BARRETOS	**850,00**
097 – JARDIM DO LAGO (Q.1)	
Lado A – AL. PROF. LUCAS NOGUEIRA GARCÊZ	**2.000,00**
Lado B – AV. BARRETOS	**850,00**
Lado C – PRAÇA DO LAGO	**850,00**

Atos do Poder Executivo

098 – VILA NOVA ACLIMAÇÃO	
Lado A – AL. PROF. LUCAS NOGUEIRA GARCÊZ	**2.500,00**
Lado B – RUA ESMERALDA	**850,00**
Lado C – AV. CÉSAR MEMOLO	**850,00**
Lado D – RUA TURMALINA	**850,00**
099 – VILA NOVA ACLIMAÇÃO	
Lado A – AL.PROF.LUCAS NOGUEIRA GARCÊZ	**2.500,00**
Lado B – RUA TURMALINA	**850,00**
Lado C – AV. CÉSAR MEMOLO	**850,00**
Lado D – RUA RUBI	**850,00**
100 – VILA NOVA ACLIMAÇÃO	
Lado A – AL. PROF. LUCAS NOGUEIRA GARCÊZ	**2.500,00**
Lado B – RUA RUBI	**850,00**
Lado C – AV. CÉSAR MEMOLO	**850,00**
Lado D – RUA TOPÁZIO	**850,00**
101 – VILA NOVA ACLIMAÇÃO	
Lado A – AL. PROF. LUCAS NOGUEIRA GARCÊZ	**2.500,00**
Lado B – RUA TOPÁZIO	**850,00**
Lado C – AV. CÉSAR MEMOLO/RUA PARTICULAR	**850,00**
Lado D – RUA SAFIRA	**850,00**
102 – VILA LÉA (Q. A)	
Lado A – RUA JOSÉ PEDRO BARRETO ALVIM	**850,00**
Lado B – RUA ANTÔNIO SILVIO CUNHA BUENO	**850,00**
Lado C – AL. PROF.LUCAS NOGUEIRA GARCÊZ	**1.800,00**
Lado D – RUA LÉA	**850,00**
103 – VILA LÉA (Q.B)	
Lado A – RUA JOSÉ PEDRO BARRETO ALVIM	**850,00**
Lado B – RUA LÉA	**850,00**
Lado C – AL.PROF.LUCAS NOGUEIRA GARCÊZ	**1.800,00**
Lado D – RUA CARUATINGA	**850,00**
104 – VILA LÉA (Q. C)	**850,00**
105 – VILA LÉA (Q.D)	**850,00**
106 – VILA ESPÉRIA - VILA GIGLIO (Q.L)	
Lado A – RUA PROFª.SONIA THEREZA LA SCALA PEREZ	**650,00**
Lado B – RUA CARUATINGA	**650,00**
Lado C – AL.PROF.LUCAS NOGUEIRA GARCÊZ	**1.800,00**
Lado D – RUA SUINÃ	**650,00**
107 – VILA ESPÉRIA - VILA GIGLIO (Q.J)	
Lado A – RUA PROFª SONIA THEREZA LA SCALA PEREZ	**650,00**
Lado B – RUA SUINÃ	**650,00**
Lado C – AL. PROF.LUCAS NOGUEIRA GARCÊZ	**1.800,00**
Lado D – RUA RUBENS PAIVA	**650,00**
Lado E – PRAÇA REDESCOBRINDO O INTERIOR	**650,00**

Atos do Poder Executivo

107 – VILA ESPÉRIA - VILA GIGLIO (Q.J)	
Lado A – RUA GUAJUVIRA	**650,00**
Lado B – RUA SUINÃ	**650,00**
Lado C – RUA PROFª SÔNIA THEREZA LA SCALA PEREZ // PÇA REDESCOBRINDO O INTERIOR	**650,00**
Lado D – RUA RUBENS PAIVA	**650,00**
108 – VILA GIGLIO (SISTEMA DE RECREIO)	**650,00**
109 – VILA ESPÉRIA / GIGLIO (Q.I)	
Lado A – RUA PROFª.SONIA THEREZA LA SCALA PEREZ	**650,00**
Lado B – PRAÇA REDES. O INTERIOR // RUA RUBENS PAIVA	**650,00**
Lado C – AL. PROF.LUCAS NOGUEIRA GARCÊZ	**1.800,00**
Lado D – RUA MÁRIO GIANNESCHI	**650,00**
109 – VILA ESPÉRIA / GIGLIO (Q.I)	
Lado A – RUA GUAJUVIRA	**650,00**
Lado B – RUA RUBENS PAIVA	**650,00**
Lado C – RUA PROFª SÔNIA THEREZA LA SCALA PEREZ	**650,00**
Lado D – RUA MÁRIO GIANNESCHI	**650,00**
109 – VILA ESPÉRIA / VILA GIGLIO (Q.B)	
Lado A – AV. SANTANA	**600,00**
Lado B – RUA RUBENS PAIVA	**650,00**
Lado C – RUA GUAJUVIRA	**650,00**
Lado D – RUA MÁRIO GIANNESCHI	**650,00**
110 – VILA GIGLIO (Q. H)	
Lado A – RUA PROFª.SONIA THEREZA LA SCALA PEREZ	**650,00**
Lado B – RUA MÁRIO GIANNESCHI	**650,00**
Lado C – AL. PROF.LUCAS NOGUEIRA GARCÊZ	**1.800,00**
Lado D – RUA BENEDITO CARVALHO	**650,00**
110 – VILA GIGLIO (Q. H)	
Lado A – RUA GUAJUVIRA	**650,00**
Lado B – RUA MÁRIO GIANNESCHI	**650,00**
Lado C – AL.PROFª SÔNIA THEREZA LA SCALA PEREZ	**650,00**
Lado D – RUA BENEDITO CARVALHO	**650,00**
111 – VILA GIGLIO (Q. G)	
Lado A – RUA PROFª.SONIA THEREZA LA SCALA PEREZ	**650,00**
Lado B – RUA BENEDITO CARVALHO	**650,00**
Lado C – AL. PROF.LUCAS NOGUEIRA GARCÊZ	**1.800,00**
Lado D – RUA FERNANDO PESSOA	**650,00**
111 – VILA GIGLIO (Q.G)	
Lado A – RUA GUAJUVIRA	**650,00**
Lado B – RUA BENEDITO CARVALHO	**650,00**
Lado C – RUA PROFª SÔNIA THEREZA LA SCALA PEREZ	**650,00**
Lado D – RUA FERNANDO PESSOA	**650,00**
112 – VILA GIGLIO (Q.F)	

Atos do Poder Executivo

Lado A – AL. PROFª SÔNIA THEREZA LA SCALA PEREZ	**650,00**
Lado B – RUA FERNANDO PESSOA	**650,00**
Lado C – AL. PROF.LUCAS NOGUEIRA GARCÊZ	**1.800,00**
Lado D – RUA VLADMIR HERZOG	**650,00**
112 – VILA GIGLIO (Q.F)	
Lado A – RUA GUAJUVIRA	**650,00**
Lado B – RUA FERNANDO PESSOA	**650,00**
Lado C – AL.PROFª SÔNIA THEREZA LA SCALA PEREZ	**650,00**
Lado D – RUA VLADMIR HERZOG	**650,00**
113 – BAIRRO ITAPETINGA	
Lado A – RUA ALEXANDRE TRICOLLI	**650,00**
Lado B – RUA VLADMIR HERZOG	**650,00**
Lado D – AL. PROF. LUCAS NOGUEIRA GARCÊS	**2.000,00**
113 – BAIRRO ITAPETINGA	
Lado A – RUA VLADMIR HERZOG	**650,00**
Lado B – RUA ALEXANDRE TRICOLLI	**650,00**
114 – BAIRRO ITAPETINGA	
Lado A – AL. PROF. LUCAS NOGUEIRA GARCÊZ	**2.000,00**
Lado B – RUA POMPEU VAIRO	**900,00**
115 – VILA HELENA (Q.4)	
Lado A – RUA POMPEU VAIRO	**900,00**
Lado B – AL. PROF.LUCAS NOGUEIRA GARCÊZ	**2.500,00**
Lado C – RUA DR.JOSÉ FERREIRA KEFEER	**900,00**
116 – VILA HELENA (SISTEMA RECREIO)	**900,00**
117 – VILA HELENA (Q.3)	
Lado A – RUA POMPEU VAIRO	**900,00**
Lado B – RUA DR. JOSÉ FERREIRA KEFFER	**900,00**
Lado C – AL. PROF. LUCAS NOGUEIRA GARCÊZ	**2.500,00**
Lado D – RUA BENEDITO PERANOVICH	**900,00**
118 – VILA HELENA (Q.02)	
Lado A – RUA POMPEU VAIRO	**900,00**
Lado B – RUA BENEDITO PERANOVICH	**900,00**
Lado C – AL. PROF. LUCAS NOGUEIRA GARCÊZ	**2.500,00**
Lado D – RUA BENEDITO LEITE	**900,00**
119 – VILA HELENA (Q.01)	
Lado A – RUA POMPEU VAIRO	**900,00**
Lado B – RUA BENEDITO LEITE	**900,00**
Lado C – AL. PROF. LUCAS NOGUEIRA GARCÊZ	**2.500,00**
120 – VILA VOMERO (Q.B)	
Lado A – RUA POMPEU VAIRO	**900,00**

Atos do Poder Executivo

Lado B – AL. PROF.LUCAS NOGUEIRA GARCÊZ	**2.500,00**
121 – VILA VOMERO (Q.A)	**900,00**
122 – VILA SANTO ANTONIO (Q.B)	
Lado A – AV. SANTANA	**1.000,00**
Lado B – AL. PROF.LUCAS NOGUEIRA GARCÊZ	**2.500,00**
Lado C – RUA SÃO PEDRO	**1.500,00**
123 – VILA SANTO ANTONIO (Q.A)	
Lado A – AV. SANTANA	**1.500,00**
Lado B – RUA SÃO PEDRO	**1.500,00**
Lado C – AL. PROF.LUCAS NOGUEIRA GARCÊZ	**2.500,00**
124 – VILA ESPÉRIA (Q. k)	**650,00**
125 – VILA ESPÉRIA (Q. E)	**650,00**
126 – VILA ESPÉRIA (Q. D)	**650,00**
127 – VILA ESPÉRIA (Q. C)	
Lado A – AV. SANTANA	**600,00**
Lado B – RUA ANTÔNIO SILVIO CUNHA BUENO	**650,00**
Lado C – RUA BRAÚNA	**650,00**
Lado D – RUA RUBENS PAIVA	**650,00**
128 – VILA ESPÉRIA (Q. A)	
Lado A – AV. SANTANA	**600,00**
Lado B – RUA MÁRIO GIANNESCHI	**650,00**
Lado C – RUA GUAJUVIRA	**650,00**
Lado D – RUA BENEDITO CARVALHO	**650,00**
129 – VILA GIGLIO (Q. G)	
Lado A – AV. SANTANA	**600,00**
Lado B – RUA BENEDITO CARVALHO	**650,00**
Lado C – RUA GUAJUVIRA	**650,00**
Lado D – RUA FERNANDO PESSOA	**650,00**
130 – VILA ESPÉRIA / GIGLIO (Q. F)	
Lado A – AV. SANTANA	**600,00**
Lado B – RUA FERNANDO PESSOA	**650,00**
Lado C – RUA GUAJUVIRA	**650,00**
Lado D – RUA VLADMIR HERZOG	**650,00**
131 – BAIRRO ITAPETINGA - GLEBAS	**650,00**
132 – BAIRRO ITAPETINGA – GLEBAS	
Lado A – AV. SANTANA	**650,00**
Lado B – RUA VLADMIR HERZOG	**650,00**
133 – BAIRRO ITAPETINGA - GLEBAS	
Lado A – AV. SANTANA	**650,00**

Atos do Poder Executivo

Lado B – RUA JOAQUIM DE AGUIAR	**650,00**
134 – BAIRRO ITAPETINGA - RECANTO DOS IPÊS - GLEBAS	
Lado A – AV. SANTANA	**650,00**
Lado B – RUA ANGELO MASSONI/RUA SAGUI IMPERADOR	**650,00**
Lado C – RUA ÁREA DE RECREIO	**650,00**
135 – VILA HELENA (Q. 07)	**900,00**
136 – VILA HELENA (Q. 06)	**900,00**
137 – VILA HELENA (Q. 5)	**900,00**
138 – VILA HELENA - SISTEMA DE RECREIO	**900,00**
139 – AV. SANTANA - BAIRRO ITAPETINGA – GLEBAS	**300,00**
140 – AV. SANTANA – BAIRRO ITAPETINGA – GLEBAS	**300,00**
141 – AV. SANTANA – BAIRRO ITAPETINGA – GLEBAS	**300,00**
142 – JARDIM SUÍÇA – (Q.A)	**650,00**
142 – JARDIM SUIÇA (Q. B)	**650,00**
142 – JARDIM SUÍÇA (Q.C)	
LOTES 01 à 03 e 11 á 15	**650,00**
LOTES 04 à 10	**350,00**
143 – CANCELADA	
144 – BAIRRO ITAPETINGA - GLEBAS	**650,00**
145 – JARDIM FLORESTA (Q.A)	
Lado A – AV. SANTANA	**1.000,00**
Lado B – RUA JOANÓPOLIS	**850,00**
Lado C – RUA ATIBAIA	**850,00**
146 – JARDIM FLORESTA (Q.B)	
Lado A – AV. SANTANA	**1.000,00**
Lado B – RUA NAZARÉ	**850,00**
Lado C – AV. ATIBAIA	**850,00**
Lado D – RUA JOANÓPOLIS	**850,00**
147 – JARDIM FLORESTA (Q. C)	
Lado A – AV. SANTANA	**1.000,00**
Lado B – RUA JARINÚ	**850,00**
Lado C – AV. ATIBAIA	**850,00**
Lado D – RUA NAZARÉ	**850,00**
148 – JARDIM FLORESTA (Q.D)	
Lado A – AV. SANTANA	**1.000,00**
Lado B – AV. PIRACAIA	**850,00**
Lado C – AV. ATIBAIA/PRAÇA ELEUTÉRIO CINTRA	**850,00**

Atos do Poder Executivo

Lado D – RUA JARINÚ	**850,00**
149 – JARDIM FLORESTA (Q. E)	
Lado A – AV. SANTANA	**1.000,00**
Lado B – RUA CAETETUBA	**850,00**
Lado C – AV. ATIBAIA/PRAÇA ELEUTÉRIO CINTRA	**850,00**
Lado D – AV. PIRACAIA	**850,00**
150 – JARDIM FLORESTA (Q.F)	
Lado A – AV. SANTANA	**1.000,00**
Lado B – RUA CAMPO LARGO	**850,00**
Lado C – AV. ATIBAIA	**850,00**
Lado D – RUA CAETETUBA	**850,00**
151 – JARDIM FLORESTA (Q.G)	
Lado A – AV. SANTANA	**1.000,00**
Lado B – AV. ATIBAIA	**850,00**
Lado C – RUA CAMPO LARGO	**850,00**
152 – ESTÂNCIA LYNCE	
Lado A – AV. SANTANA	**1.500,00**
Lado B – AV. WALTER ENGRACIA DE OLIVEIRA	**850,00**
153 – ESTÂNCIA LYNCE (Q.B)	
Lado A – TRAVESSA AMADEU MEMOLO NETTO	**850,00**
Lado B – AV. WALTER ENGRÁCIA DE OLIVEIRA	**850,00**
Lado C – AL. PROF.LUCAS NOGUEIRA GARCÊZ	**2.700,00**
Lado D – RUA CARMELA MEMOLO	**850,00**
153 – ESTÃNCIA LYNCE (Q. A)	
Lado A – RUA CARMELA MEMOLO	**850,00**
Lado B – AL. PROF.LUCAS NOGUEIRA GARCÊZ	**2.700,00**
154 – JARDIM FLORESTA – (Q.H)	**850,00**
155 – JARDIM FLORESTA – (Q. I)	**850,00**
156 – JARDIM FLORESTA (Q. J)	**850,00**
157 – JARDIM FLORESTA (Q. K)	**850,00**
158 – JARDIM FLORESTA (Q.L)	**850,00**
159 – JARDIM FLORESTA (Q.M)	**850,00**
160 – JARDIM FLORESTA (Q.N)	**850,00**
161 – JARDIM FLORESTA (Q. O)	**600,00**
162 – JARDIM FLORESTA (Q. P)	**600,00**
163 – JARDIM FLORESTA (Q.Q)	**600,00**
164 – JARDIM FLORESTA (Q.R)	**600,00**

Atos do Poder Executivo

165 – JARDIM FLORESTA (Q.S)	**600,00**
166 – JARDIM FLORESTA (Q.T)	**600,00**
167 – BAIRRO ITAPETINGA – GLEBA	**500,00**
168 – BAIRRO ITAPETINGA – GLEBA	**500,00**
169 – BAIRRO ITAPETINGA - GLEBA	**500,00**
170 – CANCELADA	
171 – CANCELADA	
172 – ESTÂNCIA LYNCE - GLEBA	**40,00**
173 – ESTÂNCIA LYNCE - CONDOMÍNIO	**500,00**
174 – VILA GIGLIO	
Lado A – AV. SANTANA	**600,00**
Lado B – AL. PROF.LUCAS NOGUEIRA GARCÊZ	**1.500,00**
Lado C – RUA ANTONIO SILVIO CUNHA BUENO (DP CUNHA BUENO)	**650,00**
175 – GRANVILLE ATIBAIA – (Q.A)	**650,00**
176 – GRANVILLE ATIBAIA – (Q. B)	**650,00**
177 – GRANVILLE ATIBAIA – (Q. C)	**650,00**
178 – GRANVILLE ATIBAIA – (Q.D)	**650,00**
179 – GRANVILLE ATIBAIA – (Q.E)	**650,00**
180 – GRANVILLE ATIBAIA – (Q.F)	**650,00**
181 – GRANVILLE ATIBAIA – (Q.G)	**650,00**
182 – GRANVILLE ATIBAIA – (Sistema de Lazer 01)	**650,00**
183 – GRANVILLE ATIBAIA – (Sistema de Lazer 02)	**650,00**
184 – GRANVILLE ATIBAIA – (Sistema de Lazer 03)	**650,00**

Atos do Poder Executivo

Prefeitura da Estância de Atibaia

SETOR 03

QUADRAS	R$
001 – CANCELADA	
002 – PARQUE RESIDENCIAL ITAGUAÇU (Q.A)	**200,00**
002 – PARQUE RESIDENCIAL ITAGUAÇU (Q.B)	**200,00**
002 – PARQUE RESIDENCIAL ITAQUAÇU (Q.C)	**200,00**
002 – PARQUE RESIDENCIAL ITAQUAÇU (Q.D)	**200,00**
002 – PARQUE RESIDENCIAL ITAQUAÇU (Q.E)	**150,00**
002 – PARQUE RESIDENCIAL ITAQUAÇU (Q.F)	**150,00**
002 – PARQUE RESIDENCIAL ITAGUAÇU (Q.G)	**150,00**
002 – PARQUE RESIDENCIAL ITAGUAÇU (Q.H)	**150,00**
002 – BAIRRO ITAPETINGA	**65,00**
003 – JARDIM PAULISTA GLEBA C (Q. 01)	
Lado A – AL. PROF. LUCAS NOGUEIRA GARCÊZ	**1.500,00**
Lado B – RUA SÃO ROQUE	**500,00**
004 – JARDIM PAULISTA GLEBA C (Q. 02)	
Lado A – AL. PROF. LUCAS NOGUEIRA GARCÊZ	**1.500,00**
Lado B – RUA SÃO ROQUE	**500,00**
Lado C – RUA SÃO PEDRO	**500,00**
005 – JARDIM PAULISTA GLEBA C (Q. 03)	
Lado A – AL. PROF. LUCAS NOGUEIRA GARCÊZ	**1.500,00**
Lado B – RUA SÃO PEDRO	**500,00**
Lado C – RUA CRUZEIRO	**500,00**
006 – JARDIM PAULISTA GLEBA C (Q. 04)	**500,00**
007 – JARDIM PAULISTA GLEBA C (Q.05)	**500,00**
008 – JARDIM PAULISTA GLEBA C (Q.06)	**500,00**
009 – JARDIM AMÉRICA (Q. D)	**500,00**
010 – JARDIM AMÉRICA (Q. A)	
Lado A – AL. PROF. LUCAS NOGUEIRA GARCÊZ	**1.500,00**
Lado B – RUA ARMANDO MANTOVANI	**500,00**

Atos do Poder Executivo

011 – JARDIM AMÉRICA (Q. E)	**500,00**
012 – JARDIM AMÉRICA (Q.B)	**500,00**
013 – JARDIM AMÉRICA (Q.C)	**500,00**
014 – BAIRRO ITAPETINGA	
Lado B – AL. PROF.LUCAS NOGUEIRA GARCÊZ	**1.000,00**
Lado C – RUA PANAMÁ	**500,00**
015 – JARDIM ENEIDE (Q.A)	
Lado A – AL.PROF.LUCAS NOGUEIRA GARCÊZ	**1.500,00**
Lado B – RUA ENEIDE	**500,00**
Lado C – RUA PEDRA GRANDE	**500,00**
016 – JARDIM ENEIDE (Q.B)	
Lado A – AL. PROF. LUCAS NOGUEIRA GARCÊZ	**1.500,00**
Lado B – RUA ENEIDE	**500,00**
Lado C – RUA PEDRA GRANDE	**500,00**
017 – VILA OLGA (Q.A)	
Lado A – AL. PROF.LUCAS NOGUEIRA GARCÊZ	**1.500,00**
Lado B – RUA ISABEL PIRES ANTÔNIO	**500,00**
Lado C – RUA SILVIO DE SOUZA	**500,00**
018 – VILA OLGA (Q.B)	**500,00**
019 – VILA OLGA (Q.C)	**500,00**
020 – VILA OLGA (Q.G)	
Lado A – AL.PROF.LUCAS NOGUEIRA GARCÊZ	**1.500,00**
Lado B – RUA SILVIO DE SOUZA	**500,00**
Lado C – RUA ISABEL PIRES ANTÔNIO	**500,00**
Lado D – RUA DANIEL SILVEIRA	**500,00**
021 – VILA OLGA (Q.H)	**500,00**
022 – VILA OLGA (Q. I)	**500,00**
023 – VILA OLGA (Q.F)	
Lado A – AV.PROF.LUCAS NOGUEIRA GARCÊZ	**1.500,00**
Lado B – RUA DANIEL SILVEIRA	**500,00**
Lado C – RUA ISABEL PIRES ANTÔNIO	**500,00**
024 – VILA OLGA (Q. E)	**500,00**
025 – VILA OLGA (Q.D)	**500,00**
026 – JARDIM SANTA BÁRBARA (Q.A)	
Lado A – AL.PROF.LUCAS NOGUEIRA GARCÊZ	**1.500,00**
Lado B – AV. SANTA BÁRBARA	**600,00**
Lado C – RUA REPÚBLICA DA ARMÉNIA	**600,00**

Atos do Poder Executivo

026 – JARDIM SANTA BÁRBARA (Q.B)	
Lado A – AL. PROF. LUCAS NOGUEIRA GARCÊZ	**1.500,00**
Lado B – RUA REPÚBLICA DA ARMÉNIA	**600,00**
Lado C – AV. SANTA BÁRBARA	**600,00**
027 – JARDIM SANTA BÁRBARA (Q. C, D)	**600,00**
028 – JARDIM SANTA BARBARA (Q. E e F)	**600,00**
029 – JARDIM SANTA BÁRBARA (SISTEMA DE RECREIO)	**600,00**
029 – JARDIM SANTA BÁRBARA (Q. I)	**600,00**
030 – JARDIM SANTA BÁRBARA (Q.H.G)	**600,00**
031 – JARDIM SANTA BÁRBARA (Q.K)	**300,00**
032 – JARDIM SANTA BÁRBARA (Q.L,M)	**600,00**
033 – JARDIM SANTA BÁRBARA (Q.N, E, O)	**600,00**
034 – JARDIM SANTA BÁRBARA (Q.Q)	**600,00**
035 – JARDIM SANTA BÁRBARA (Q.P)	**600,00**
036 – CANCELADA	
037 – CANCELADA	
038 – CANCELADA	
039 – BAIRRO ITAPETINGA	
Lado A – AL. PROF. LUCAS NOGUEIRA GARCÊZ	**1.500,00**
Lado B – RUA SEMPRE VIVA	**600,00**
Lado C – RUA MAGNÓLIA	**600,00**
Lado D – RUA JULIANA	**600,00**
Lado E – RUA REPÚBLICA DA ARMÊNIA	**600,00**
040 – JARDIM DAS FLORES (Q.J)	
Lado C – AL. PROF LUCAS NOGUEIRA GARCEZ	**1.800,00**
Lado B – RUA ANGELICA	**500,00**
Lado C – RUA JUTA	**500,00**
Lado D – RUA SEMPRE VIVAS	**500,00**
041 – JARDIM DAS FLORES (Q.G)	**500,00**
042 – JARDIM DAS FLORES (Q.D)	**500,00**
043 – JARDIM DAS FLORES (Q.A)	**500,00**
044 – JARDIM DAS FLORES (Q.I)	
Lado A – AL. PROF LUCAS NOGUEIRA GARCEZ	**1.800,00**
Lado B – RUA DALIA	**500,00**
Lado C – RUA JUTA	**500,00**
Lado D – RUA ANGÉLICA	**500,00**

Atos do Poder Executivo

045 – JARDIM DAS FLORES (Q.F)	**500,00**
046 – JARDIM DAS FLORES - SISTEMA DE RECREIO	**500,00**
047 – JARDIM DAS FLORES (Q.C)	**500,00**
048 – JARDIM DAS FLORES (Q.H)	
Lado A – AL. PROF. LUCAS NOGUEIRA GARCÊZ	**1.800,00**
Lado B – RUA MARGARIDA	**500,00**
Lado C – RUA JUTA	**500,00**
Lado D – RUA DALIA	**500,00**
049 – JARDIM DAS FLORES (Q.E)	**500,00**
050 – JARDIM DAS FLORES (Q.B)	**500,00**
051 – VILA ESPÉRIA (Q.M)	
Lado A – AL. PROF. LUCAS NOGUEIRA GARCÊZ	**1.800,00**
Lado B – RUA JARACATIÁ	**600,00**
Lado C – RUA BROMELIA	**600,00**
Lado D – RUA MARGARIDA	**600,00**
052 – VILA ESPÉRIA (Q.N)	**600,00**
053 – VILA ESPÉRIA (Q.P)	**600,00**
054 – VILA GIGLIO (Q. M)	
Lado A – AL. PROF. LUCAS NOGUEIRA GARCÊZ	**1.800,00**
Lado B – RUA CAZUARINA	**600,00**
Lado C – RUA BROMELIA	**600,00**
Lado D – RUA JARACATIÁ	**600,00**
055 – VILA GIGLIO (Q. N)	**600,00**
056 – VILA ESPÉRIA (Q.O)	**600,00**
057 – VILA ESPÉRIA (Q.Q)	**500,00**
058 – JARDIM PAULISTA (Q.08)	
Lado A – AL.PROF.LUCAS NOGUEIRA GARCÊZ	**1.800,00**
Lado B – RUA CAZUARINA	**600,00**
Lado C – AL. PARANÁ	**600,00**
Lado D – RUA BAHIA	**600,00**
059 – JARDIM PAULISTA (Q.09)	**600,00**
060 – JARDIM PAULISTA (Q.10)	**600,00**
061 – JARDIM PAULISTA - SISTEMA DE RECREIO	**600,00**
062 – JARDIM PAULISTA (Q.05)	
Lado A – AL.PROF.LUCAS NOGUEIRA GARCÊZ	**1.800,00**
Lado B – RUA BAHIA	**600,00**
Lado C – AL. PARANÁ	**600,00**

Atos do Poder Executivo

Lado D – AV. PAULISTA	**600,00**
063 – JARDIM PAULISTA (Q.06)	
Lado A – AL. PARANÁ	**600,00**
Lado B – RUA BAHIA	**600,00**
Lado C – AL. CEARÁ	**600,00**
Lado D – AV. PAULISTA	**600,00**
064 – JARDIM PAULISTA (Q.07)	
Lado A – AL. CEARÁ	**600,00**
Lado B – RUA BAHIA	**600,00**
Lado C – AL. PARAÍBA	**600,00**
Lado D – AV. PAULISTA	**600,00**
065 – JARDIM PAULISTA (Q.02)	
Lado A – AL. PROF. LUCAS NOGUEIRA GARCÊZ	**1.800,00**
Lado B – AV. PAULISTA	**600,00**
Lado C – AL. PARANÁ	**600,00**
Lado D – RUA PARÁ	**600,00**
066 – JARDIM PAULISTA (Q. 03 E 04)	**600,00**
067 – JARDIM PAULISTA (Q.01)	
Lado A – AL.PROF.LUCAS NOGUEIRA GARCÊZ	**1.800,00**
Lado B – RUA PARÁ	**600,00**
Lado C – AL. PARAÍBA	**600,00**
068 – JARDIM PAULISTA (Q.15)	
Lado A – RUA SEMPRE VIVA	**500,00**
Lado B – RUA BAURÚ	**500,00**
Lado C – AL. CAMPINAS	**500,00**
Lado D – RUA SÃO CAETANO	**500,00**
069 – JARDIM PAULISTA (Q. 16)	**500,00**
070 – JARDIM PAULISTA (Q.22)	**500,00**
071 – JARDIM PAULISTA (Q. 27)	**500,00**
072 – JARDIM PAULISTA (Q. 31)	
Lado A – RUA ARARAQUARA	**500,00**
Lado B – RUA RIO PRETO	**500,00**
Lado C – RUA LIMEIRA	**500,00**
073 – JARDIM PAULISTA - SISTEMA DE RECREIO	**100,00**
074 – JARDIM PAULISTA (Q. 36)	
Lado A – RUA RIO PRETO	**400,00**
Lado B – RUA TIETE	**100,00**
Lado C – RUA LORENA	**100,00**
075 – JARDIM PAULISTA (Q.42)	**100,00**

Atos do Poder Executivo

076 – JARDIM PAULISTA (Q.48)	**100,00**
077 – JARDIM PAULISTA (Q.43)	**100,00**
078 – JARDIM PAULISTA (Q.51)	**100,00**
079 – JARDIM PAULISTA - SISTEMA DE RECREIO	**100,00**
080 – JARDIM PAULISTA (Q.56)	**100,00**
081 – JARDIM PAULISTA	
QUADRAS 01 E 02	**150,00**
QUADRAS 03	**75,00**
082 – JARDIM PAULISTA (Q.14)	**500,00**
083 – JARDIM PAULISTA (Q.17)	
Lado A – AL. CAMPINAS	**500,00**
Lado B – RUA ATIBAIA	**500,00**
Lado C – RUA GUARUJÁ	**500,00**
Lado D – RUA PIRACICABA	**500,00**
084 – JARDIM PAULISTA (SISTEMA RECREIO)	**500,00**
085 – JARDIM PAULISTA (Q.18)	
Lado A – AL. SANTOS	**500,00**
Lado B – RUA PIRACICABA	**500,00**
Lado C – RUA GUARUJÁ	**500,00**
Lado D – AV. PAULISTA	**500,00**
086 – JARDIM PAULISTA (Q.23)	
Lado A – RUA GUARUJÁ	**500,00**
Lado B – RUA ATIBAIA	**500,00**
Lado C – RUA SÃO VICENTE	**500,00**
Lado D – AV. PAULISTA	**500,00**
087 – JARDIM PAULISTA (Q.28)	**500,00**
088 – JARDIM PAULISTA (Q.32)	**500,00**
089 – JARDIM PAULISTA (Q.33)	**500,00**
090 – JARDIM PAULISTA (Q.37)	
Lado A – RUA RIO PRETO	**500,00**
Lado B – RUA LORENA	**150,00**
Lado C – RUA BRAGANÇA	**500,00**
091 – JARDIM PAULISTA (Q.38)	
Lado A – RUA RIO PRETO	**500,00**
Lado B – RUA BRAGANÇA	**500,00**
Lado C – RUA ITARARÉ	**500,00**
Lado D – AV. PAULISTA	**500,00**
Lado E – RUA ATIBAIA	**500,00**

Atos do Poder Executivo

092 – JARDIM PAULISTA (Q.39)	**500,00**
093 – JARDIM PAULISTA (Q.44)	**380,00**
094 – JARDIM PAULISTA (SISTEMA RECREIO)	**100,00**
095 – JARDIM PAULISTA (Q.53)	**380,00**
096 – JARDIM PAULISTA (Q.52)	
Lado A – RUA PIRAJU	**150,00**
Lado B – RUA LORENA	**150,00**
Lado C – RUA MARILIA	**150,00**
Lado D – AV. PAULISTA	**300,00**
097 – JARDIM PAULISTA (Q.55)	**100,00**
098 – JARDIM PAULISTA (Q.13)	**500,00**
099 – JARDIM PAULISTA (Q.12)	
Lado A – AV. PAULISTA	**500,00**
Lado B – RUA SÃO BERNARDO	**500,00**
Lado C – RUA SANTO ANDRÉ	**500,00**
100 – JARDIM PAULISTA (Q.20)	
Lado A – AV. SÃO CARLOS	**500,00**
Lado B – AV. PAULISTA	**500,00**
Lado C – RUA CATANDUVA	**500,00**
Lado D – RUA RIO CLARO	**500,00**
101 – JARDIM PAULISTA (Q.19)	
Lado A – RUA CATAMDUVA	**500,00**
Lado B – AV. PAULISTA	**500,00**
Lado C – RUA GUARUJÁ	**500,00**
Lado D – RUA TAUBATÉ	**500,00**
102 – JARDIM PAULISTA (Q.24)	
Lado A – RUA GUARUJÁ	**500,00**
Lado B – AV. PAULISTA	**500,00**
Lado C – RUA SÃO VICENTE	**500,00**
Lado D – RUA POMPÉIA	**500,00**
103 – JARDIM PAULISTA (Q.29)	
Lado A – RUA SÃO VICENTE	**500,00**
Lado B – AV. PAULISTA	**500,00**
Lado C – RUA ARARAQUARA	**500,00**
Lado D – RUA CAÇAPAVA	**500,00**
104 – JARDIM PAULISTA (Q.34)	**500,00**
105 – JARDIM PAULISTA (Q.40)	**500,00**
105 – JARDIM PAULISTA (Q.58)	**500,00**
105 – JARDIM PAULISTA (Q.59)	**500,00**

Atos do Poder Executivo

106 – JARDIM PAULISTA (Q.45)	
Lado A – AV. PAULISTA	**380,00**
Lado B – RUA SOROCABA	**380,00**
Lado C – RUA CASA BRANCA	**380,00**
Lado D – RUA ATIBAIA	**500,00**
107 – JARDIM PAULISTA (Q.49)	**380,00**
108 – JARDIM PAULISTA (Q.50)	**300,00**
109 – JARDIM PAULISTA (Q.54)	**200,00**
110 – JARDIM PAULISTA (Q.11)	
Lado A – AL. PARAÍBA	**500,00**
Lado B – RUA SANTO ANDRÉ	**500,00**
Lado C – RUA SÃO BERNARDO	**500,00**
111 – JARDIM PAULISTA (Q.21)	**350,00**
112 – JARDIM PAULISTA (Q.26)	**100,00**
112 – JARDIM PAULISTA (Q.57)	**100,00**
113 – JARDIM PAULISTA (Q.25)	
Lado A – RUA GUARUJA	**350,00**
Lado B – RUA RIO CLARO	**350,00**
Lado C – RUA CATANDUVA	**350,00**
Lado D – RUA TAUBATÉ	**350,00**
114 – JARDIM PAULISTA (Q.30)	
Lado A – RUA POMPÉIA	**380,00**
Lado B – RUA SÃO VICENTE	**380,00**
Lado C – RUA GUARUJÁ	**380,00**
Lado D – RUA RIO CLARO	**380,00**
115 – JARDIM PAULISTA (Q.35)	
Lado A – RUA SÃO VICENTE	**500,00**
Lado B – RUA CAÇAPAVA	**500,00**
Lado C – RUA ARARAQUARA	**500,00**
Lado D – RUA RIBEIRÃO PRETO	**500,00**
116 – CANCELADA	
117 – JARDIM PAULISTA (Q.46)	
Lado A – RUA CASA BRANCA	**380,00**
Lado B – RUA SOROCABA	**380,00**
Lado C – RUA JUNDIAÍ	**380,00**
Lado D – RUA RIBEIRÃO PRETO	**380,00**
Lado E – RUA ATIBAIA	**500,00**
118 – JARDIM PAULISTA (SISTEMA RECREIO)	**100,00**
119 – JARDIM PAULISTA (Q.47)	**500,00**

Atos do Poder Executivo

120 – CANCELADA	
121 – JARDIM PAULISTA (Q.41)	**500,00**
122 – CANCELADA	
123 – JARDIM MARISTELA (SISTEMA RECREIO)	**300,00**
124 – JARDIM MARISTELA (Q.30)	**600,00**
125 – JARDIM MARISTELA (Q.29)	**600,00**
126 – JARDIM MARISTELA (Q. 28)	**600,00**
127 – JARDIM MARISTELA (Q. 27)	**600,00**
128 – JARDIM MARISTELA (Q.24)	**300,00**
129 – JARDIM MARISTELA (Q.22)	**300,00**
130 – JARDIM MARISTELA (Q.21)	**400,00**
131 – JARDIM MARISTELA (Q. 10)	**600,00**
132 – JARDIM MARISTELA (Q.09)	**600,00**
133 – JARDIM MARISTELA (Q.06)	**600,00**
134 – JARDIM MARISTELA (Q.03)	
Lado A - RUA MARIA APARECIDA CHAMADOIRA LORIANO	**800,00**
Lado B - RUA WALDOMIRO TEIXEIRA	**600,00**
Lado C - RUA JOSIAS ROCHA	**600,00**
135 – JARDIM MARISTELA (Q. 32)	**600,00**
136 – JARDIM MARISTELA (Q.31)	**600,00**
137 – JARDIM MARISTELA (Q.26)	**600,00**
138 – JARDIM MARISTELA (Q.25)	
Lado A – RUA SEBASTIÃO CAVALHEIRO	**300,00**
Lado B – AV ENGENHEIRO PAULO IZZO	**600,00**
Lado C – RUA TATU	**300,00**
139 – JARDIM MARISTELA (Q.23)	
Lado A – RUA SEBASTIÃO CAVALHEIRO	**300,00**
Lado B – AV ENGENHEIRO PAULO IZZO	**600,00**
Lado C – RUA ELCIO DOENZ	**300,00**
140 – JARDIM MARISTELA (Q.11)	**600,00**
141 – JARDIM MARISTELA (Q.08)	
Lado A - RUA TRANQUILO LUIZ ROSA	
LOTES 01 à 07	**750,00**
LOTES 08 à 11	**600,00**

Atos do Poder Executivo

Lado B – RUA TRITÃO	**750,00**
Lado C – RUA CANDIDO NILO CURSINO/RUA DR. CIPRIANO DE OLIVEIRA NEGRÃO	**600,00**
Lado D – RUA URSO NEGRO	**600,00**
142 – JARDIM MARISTELA (Q.05)	
Lado A – RUA JOSIAS ROCHA	**600,00**
Lado B – RUA JOSÉ RONALDO DE ALMENDRA	**750,00**
Lado C – RUA TRANQUILO LUIZ ROSA	**600,00**
Lado D – RUA TAMANDUÁ BANDEIRA	**600,00**
143 – JARDIM MARISTELA (Q.02)	
Lado A - RUA MARIA APARECIDA CHAMADOIRA LORIANO	**800,00**
Lado B - RUA SEBASTIAO ROCHA	**750,00**
Lado C - RUA JOSIAS ROCHA	**750,00**
Lado D – RUA WALDOMIRO TEIXEIRA	**600,00**
144 – JARDIM MARISTELA (Q.20)	**600,00**
145 – JARDIM MARISTELA (Q. 19)	**600,00**
146 – JARDIM MARISTELA (Q. 17)	**600,00**
147 – JARDIM MARISTELA (Q. 18)	**600,00**
148 – JARDIM MARISTELA (Q.16)	**600,00**
149 – JARDIM MARISTELA - SISTEMA DE RECREIO	**600,00**
150 – JARDIM MARISTELA (Q.15)	**600,00**
151 – JARDIM MARISTELA (Q.14)	**600,00**
152 – JARDIM MARISTELA (Q.13)	**600,00**
153 – JARDIM MARISTELA (Q.12)	**600,00**
154 – JARDIM MARISTELA (Q.07)	
Lado A - RUA TRANQUILO LUIZ ROSA	**600,00**
Lado B – RUA CANDIDO NILO CURSINO/RUA DR. CIPRIANO DE OLIVEIRA NEGRÃO	**600,00**
Lado C - RUA TRITÃO	**750,00**
155 – JARDIM MARISTELA (Q.04)	
Lado A - RUA JOSIAS ROCHA	
LOTES 01 à 10	**600,00**
LOTES 11 à 16	**750,00**
Lado B - RUA TRANQUILO LUIZ ROSA	
LOTES 17 à 24	**750,00**
LOTES 25 à 32	**600,00**
Lado C – RUA JOSÉ RONALDO DE ALMENDRA	**750,00**
156 – JARDIM MARISTELA (Q.1)	
Lado A - RUA MARIA APARECIDA CHAMADOIRA LORIANO	**1.300,00**
Lado B - RUA JOSIAS ROCHA	**600,00**
Lado C - RUA SEBASTIAO ROCHA	**750,00**

Atos do Poder Executivo

157 – RETIRO DAS FONTES (SISTEMA RECREIO)	**450,00**
158 – RETIRO DAS FONTES (Q.A)	**450,00**
159 – RETIRO DAS FONTES (Q.B)	**450,00**
160 – RETIRO DAS FONTES (Q.C)	**450,00**
161 – RETIRO DAS FONTES (SISTEMA RECREIO)	**450,00**
162 – RETIRO DAS FONTES (Q.D)	**450,00**
163 – RETIRO DAS FONTES (Q.E)	**450,00**
164 – RETIRO DAS FONTES (Q.F)	**400,00**
165 – RETIRO DAS FONTES (Q.G)	**450,00**
166 – RETIRO DAS FONTES (Q.H)	**450,00**
167 – RETIRO DAS FONTES (Q.I)	**400,00**
168 – RETIRO DAS FONTES (Q.J)	**450,00**
169 – RETIRO DAS FONTES (Q.K)	**450,00**
170 – RETIRO DAS FONTES (Q.L)	**450,00**
171 – RETIRO DAS FONTES (Q.M)	**400,00**
172 – RETIRO DAS FONTES (Q.N)	**450,00**
173 – RETIRO DAS FONTES (Q.O)	**450,00**
174 – RETIRO DAS FONTES (Q.P)	**450,00**
175 – RETIRO DAS FONTES (Q.A-1)	**450,00**
176 – RETIRO DAS FONTES (Q.Q)	**700,00**
177 – RETIRO DAS FONTES (Q.R)	**700,00**
178 – RETIRO DAS FONTES (Q.S)	**700,00**
179 – RETIRO DAS FONTES (Q.T)	**700,00**
180 – RETIRO DAS FONTES (SISTEMA RECREIO)	**700,00**
181 – RETIRO DAS FONTES (Q.U)	**700,00**
182 – RETIRO DAS FONTES (Q.V)	**700,00**
183 – RETIRO DAS FONTES (SISTEMA RECREIO)	**700,00**
184 – RETIRO DAS FONTES (Q.X)	**700,00**
185 – RETIRO DAS FONTES (Q.W)	**700,00**
186 – RETIRO DAS FONTES (Q.Y)	**700,00**

Atos do Poder Executivo

187 – RETIRO DAS FONTES (Q.Z)	**700,00**
188 – RECREIO MARISTELA (SISTEMA DE RECREIO)	**500,00**
189 – RECREIO MARISTELA (Q.10-A)	**500,00**
190 – RECREIO MARISTELA (SISTEMA RECREIO)	**500,00**
191 – RECREIO MARISTELA (Q.12)	**600,00**
192 – RECREIO MARISTELA (Q.12)	**600,00**
193 – RECREIO MARISTELA (Q.10)	**600,00**
194 – RECREIO MARISTELA (Q.09)	**600,00**
195 – RECREIO MARISTELA (Q.11)	**600,00**
196 – RECREIO MARISTELA (Q.11)	**600,00**
197 – RECREIO MARISTELA (Q. 08)	**600,00**
198 – RECREIO MARISTELA (Q. 07)	**600,00**
199 – RECREIO MARISTELA (Q.05)	
Lotes 01 á 23	**700,00**
Lotes 24 á 42	**600,00**
200 – RECREIO MARISTELA (Q.06)	
Lotes 15 à 32	**600,00**
Lotes 33 à 41	**500,00**
201 – RECREIO MARISTELA (Q.06)	
Lotes 01 à 14	**1.300,00**
Lotes 42 à 57	**500,00**
202 – RECREIO MARISTELA (Q.4-A)	**750,00**
203 – RECREIO MARISTELA (Q.04)	**750,00**
204 – RECREIO MARISTELA (Q.03)	**750,00**
205 – RECREIO MARISTELA (Q.02)	**750,00**
206 – RECREIO MARISTELA (Q.01)	
Lotes 01 à 16	**1.300,00**
Lotes 17 à 31	**750,00**
207 – JARDIM JARAGUÁ (Q.02)	**500,00**
208 – JARDIM JARAGUÁ (Q.01)	**500,00**
209 – JARDIM JARAGUÁ (Q.05)	**500,00**
210 – JARDIM JARAGUÁ (Q.04)	**500,00**
211 – JARDIM JARAGUÁ (Q.03)	**500,00**

Atos do Poder Executivo

212 – JARDIM JARAGUÁ (Q. 06)	**500,00**
213 – JARDIM JARAGUÁ (Q.09)	**500,00**
214 – JARDIM JARAGUÁ (Q.08)	**500,00**
215 – JARDIM JARAGUÁ (Q.07)	**500,00**
216 – JARDIM JARAGUÁ (Q.10)	**500,00**
217 – JARDIM JARAGUÁ (Q.11)	**500,00**
218 – JARDIM JARAGUÁ (Q. 12)	**500,00**
219 – VILA PETRÓPOLIS (Q.I)	
Lado A – RUA HUGO BORGHI	**600,00**
Lado B – RUA GONÇALVES LEDO	**600,00**
Lado C – AL. PROF. LUCAS NOGUEIRA GARCÊZ	**1.800,00**
Lado D – AV. MARISTELA	**600,00**
220 – VILA PETRÓPOLIS (Q.J)	**600,00**
221 – VILA PETRÓPOLIS (Q.K)	**600,00**
222 – VILA PETRÓPOLIS (Q.L)	**600,00**
223 – VILA PETRÓPOLIS (Q.M)	**600,00**
224 – VILA PETRÓPOLIS (Q.A)	
Lado A – RUA HUGO BORGHI	**600,00**
Lado B – AV. MARISTELA	**600,00**
Lado C – AL. PROF. LUCAS NOGUEIRA GARCÊZ	**1.800,00**
Lado D – RUA REMO ALFONSI	**600,00**
225 – VILA PETRÓPOLIS (Q.D)	**600,00**
226 – VILA PETRÓPOLIS (SISTEMA DE RECREIO)	**600,00**
227 – VILA PETRÓPOLIS (Q.E)	**600,00**
228 – VILA PETRÓPOLIS (Q.H)	**600,00**
229 – VILA PETRÓPOLIS (Q.B)	**600,00**
230 – VILA PETRÓPOLIS (Q.C)	**600,00**
231 – VILA PETRÓPOLIS (Q.F)	**600,00**
232 – VILA PETRÓPOLIS (Q.G)	**600,00**
233 – CHÁCARAS ITAPETINGA (Q.B)	**600,00**
234 – CHÁCARAS ITAPETINGA (Q.A)	
Lado A – ESTRADA DO REMANSO	**600,00**
Lado B – RUA ALUÍSIO OLIVEIRA DA COSTA	**600,00**
Lado C – AL.PROF.LUCAS NOGUEIRA GARCÊZ	**1.800,00**

Atos do Poder Executivo

Lado D – RUA CERVIO GIUSEPPE	**600,00**
235 – CHÁCARAS ITAPETINGA (Q.C)	**600,00**
236 – CHÁCARAS PEPE	
Lado A – AV. SANTANA	**600,00**
Lado B – RUA CÉRVIO GIUSEPPE	**600,00**
Lado C – AL.PROF.LUCAS NOGUEIRA GARCÊZ	**1.800,00**
237 – VILA SILENA	
Lado A – AV. SANTANA	**600,00**
Lado B – AV. ORQUÍDEAS	**600,00**
Lado C – AL.PROF.LUCAS NOGUEIRA GARCÊZ	**1.800,00**
238 – VILA SILENA	
Lado A – AV. SANTANA	**600,00**
Lado B – AV. ORQUÍDEAS	**600,00**
Lado C – AL.PROF.LUCAS NOGUEIRA GARCÊZ	**1.800,00**
239 – JARDIM DONA CARMELA	
Lado A – AV. SANTANA	**600,00**
Lado B – AV. DONA CARMELA	**600,00**
Lado C – RUA SÃO PAULO // R. OTAVIO S. CINTRA	**600,00**
Lado D – AL.PROF.LUCAS NOGUEIRA GARCÊZ	**1.800,00**
240 – JARDIM DONA CARMELA	
Lado A – RUA SÃO PAULO	**600,00**
Lado B – AL. PROF.LUCAS NOGUEIRA GARCÊZ	**1.800,00**
Lado C – RUA OTÁVIO SILVEIRA CINTRA	**600,00**
241 – JARDIM DONA CARMELA	
Lado A – AV. SANTANA	**600,00**
Lado B – AV. DONA CARMELA	**600,00**
Lado C – RUA OTAVIO S. CINTRA / RUA SÃO PAULO	**600,00**
Lado D – AL.PROF.LUCAS NOGUEIRA GARCÊZ	**1.800,00**
242 – BAIRRO ITAPETINGA	
Lado A – AL. PROF. LUCAS NOGUEIRA GARCÊZ	**40,00**
Lado B – RODOVIA FERNÃO DIAS	**120,00**
Lado C – ESTRADA MUNICIPAL MASAKASU HAYASHIDA	
ÁREAS ATÉ 5.000,00 M²	**150,00**
ÁREAS 5.001,00 M² à 10.000,00 M²	**120,00**
ÁREAS 10.001,00 M² à 20.000,00 M²	**100,00**
ÁREAS ACIMA DE 20.001,00 M²	**40,00**
Lado D – RUA JOÃO GIMENES SANTIAGO	**40,00**

Atos do Poder Executivo

Prefeitura da Estância de Atibaia

SETOR 04

QUADRAS	**R$**
001 – JARDIM 3º CENTENÁRIO	
LOTES 40 à 54	**600,00**
001 – JARDIM 3º CENTENÁRIO	
LOTES 113 à 122	**500,00**
001 – JARDIM 3º CENTENÁRIO	
LOTES 156 à 165	**350,00**
001 – JARDIM 3º CENTENÁRIO	
LOTES 202 à 212	**250,00**
002 – JARDIM 3º CENTENÁRIO	
LOTES 26 à 39	**600,00**
003 – JARDIM 3º CENTENÁRIO	
LOTES 14 à 25	**600,00**
004 – JARDIM 3º CENTENÁRIO	
LOTES 01 à 13	**600,00**
005 – JARDIM 3º CENTENÁRIO	
LOTES 55 à 72	**600,00**
006 – JARDIM 3º CENTENÁRIO (SISTEMA DE RECREIO)	
IGREJA	**600,00**
007 – JARDIM 3º CENTENÁRIO	
LOTES 83 à 98	**500,00**
007 – JARDIM 3º CENTENÁRIO	
LOTES 99 à 112	**500,00**
008 – JARDIM 3º CENTENÁRIO	
LOTES 73 à 82	**500,00**
009 – JARDIM 3º CENTENÁRIO	
LOTES 133 à 155	**350,00**

Atos do Poder Executivo

010 – JARDIM 3º CENTENÁRIO	
LOTES 123 à 132	**350,00**
011 – JARDIM 3º CENTENÁRIO	
LOTES 181 à 201	**250,00**
012 – JARDIM 3º CENTENÁRIO	
LOTES 166 à 180	**250,00**
013 - JARDIM 3º CENTENÁRIO - (SISTEMA DE RECREIO)	
SAAE – CAPTAÇÃO DE ÁGUA	**250,00**
014 – BAIRRO RESSACA – GLEBA 1	**30,00**
– GLEBA 2	**20,00**
015 – PARQUE DOS COQUEIROS (Q.01)	**500,00**
015 – PARQUE DOS COQUEIROS (Q.02)	**500,00**
015 – PARQUE DOS COQUEIROS (Q.03)	**500,00**
015 – PARQUE DOS COQUEIROS (Q.04)	**350,00**
015 – PARQUE DOS COQUEIROS (Q.05)	**350,00**
015 – PARQUE DOS COQUEIROS (Q.06)	**350,00**
015 – PARQUE DOS COQUEIROS – (SISTEMA DE RECREIO)	**350,00**
016 – BAIRRO DA RESSACA – GLEBA – FORUM	**100,00**
017 – BAIRRO DA RESSACA - GLEBA	**30,00**
017 – BAIRRO DA RESSACA	
AV. JERÔNIMO DE CAMARGO - ÀREA DESMEMBRADA	**400,00**
- GLEBAS	**150,00**
018 – BAIRRO DA RESSACA - GLEBA	**30,00**
019 – PARQUE DAS NAÇÕES (Q.B)	
Lado A – AV. JERÔNIMO DE CAMARGO	**600,00**
Lado B – AV. BRASILIA	**350,00**
Lado C – AL. PARIS	**350,00**
020 – PARQUE DAS NAÇÕES (Q.A)	
Lado A – AV. BRASILIA	**350,00**
Lado B – AV. JERÔNIMO DE CAMARGO	**600,00**
Lado C – AL. PARIS	**350,00**
021 – PARQUE DAS NAÇÕES (Q.D)	**350,00**
022 – PARQUE DAS NAÇÕES (Q. C)	**350,00**
023 – PARQUE DAS NAÇÕES (Q.F)	**250,00**

Atos do Poder Executivo

024 – PARQUE DAS NAÇÕES (Q.E)	**250,00**
025 – PARQUE DAS NAÇÕES (Q.I)	**150,00**
026 – PARQUE DAS NAÇÕES (Q.H)	**150,00**
027 – PARQUE DAS NAÇÕES (Q.G)	**250,00**
028 – PARQUE DAS NAÇÕES (Q.J)	**150,00**
029 – PARQUE DAS NAÇÕES (Q.K)	**120,00**
030 – PARQUE DAS NAÇÕES (Q.N)	**250,00**
031 – PARQUE DAS NAÇÕES (Q.L)	**120,00**
032 – PARQUE DAS NAÇÕES (SISTEMA DE RECREIO)	**100,00**
033 – PARQUE DAS NAÇÕES (SISTEMA DE RECREIO)	**100,00**
034 – PARQUE DAS NAÇÕES (Q.M)	**100,00**
035 – VILA CARVALHO	
Lado A – AV. JERÔNIMO DE CAMARGO	**650,00**
Lado B – RUA CAP.EGÍDIO JOSÉ DA SILVEIRA	**350,00**
Lado C – RUA CAP.JOÃO ALVES DO AMARAL	**350,00**
Lado D – AL. PARIS	**350,00**
036 – VILA CARVALHO	
Lado A – RUA CAP.EGÍDIO JOSÉ DA SILVEIRA	**350,00**
Lado B – AV. JERÔNIMO DE CAMARGO	**700,00**
Lado C – AV. SÃO JOÃO	**1.000,00**
Lado D – RUA CAP.JOÃO ALVES DO AMARAL	**350,00**
037 – VILA CARVALHO	
Lado A – RUA SARGENTO ANTONIO AP.NOGUEIRÓ	**350,00**
Lado B – RUA CAP.JOÃO ALVES DO AMARAL	**350,00**
Lado C – AV. SÃO JOÃO	**1.000,00**
Lado D – RUA CAP.EGÍDIO JOSÉ DA SILVEIRA	**350,00**
038 – VILA CARVALHO	
Lado A – RUA CAP.EGÍDIO JOSÉ DA SILVEIRA	**350,00**
Lado B – RUA CAP.JOÃO ALVES DO AMARAL	**350,00**
Lado C – RUA SARGENTO ANTONIO AP.NOGUEIRÓ	**350,00**
039 – VILA CARVALHO	
Lado A – AL. HELSINK	**350,00**
Lado B – RUA CAP.JOÃO ALVES DO AMARAL	**350,00**
Lado C – RUA CAP.EGÍDIO JOSÉ DA SILVEIRA	**350,00**
Lado D – AV. SÃO JOÃO	**1.000,00**
040 – JARDIM ROSELI (Q.A)	
Lado A – RUA ANTONIO PUGA ARCHILLA	**350,00**
Lado B – AV. SÃO JOÃO	**1.000,00**

Atos do Poder Executivo

Lado C – RUA MARCÍLIO AMBRÓSIO DE CARVALHO	**350,00**
041 – CANCELADA	
042 – JARDIM ROSELI (Q.C)	**250,00**
043 – JARDIM ROSELI (Q.B/D)	
E.E.P.G. PROF.GABRIEL DA SILVA	**250,00**
043 – JARDIM ROSELI (Q.D/F)	
E.M.E.I THEREZA MARCÍLIO	**250,00**
044 – JARDIM ROSELI (Q.E)	**250,00**
044 – JARDIM ROSELI (SISTEMA DE RECREIO)	
PRAÇA ALFREDO BONTEMPO	**250,00**
045 – BAIRRO DA PONTE – GLEBA	**350,00**
046 – BAIRRO DA PONTE – GLEBAS	**250,00**
047 – BAIRRO DA PONTE – GLEBAS	**250,00**
048 – BAIRRO DA PONTE – GLEBAS	**250,00**
049 – BAIRRO DA PONTE – GLEBAS	**250,00**
050 – BAIRRO DA PONTE – GLEBAS	**250,00**
051 – BAIRRO DA PONTE – GLEBAS	**200,00**
052 – BAIRRO DA PONTE – GLEBAS	**200,00**
053 – BAIRRO DA PONTE – GLEBAS	**200,00**
054 – BAIRRO DA PONTE – GLEBAS	**200,00**
055 – BAIRRO BOA VISTA – GLEBAS	**25,00**
056 – CANCELADA	
057 – BAIRRO BOA VISTA – GLEBAS	**25,00**
058 – CANCELADA	
059 – (VILA PIZELLI) C.T.B.	
Lado A – AV. JERÔNIMO DE CAMARGO	**750,00**
Lado B – DIVERSOS	**150,00**
060 – (VILA PIZELLI) C.T.B.	**150,00**
061 – (VILA PIZELLI) C.T.B.	**150,00**
062 – (VILA PIZELLI) C.T.B.	
Lado A – RUA WILSON	**150,00**
Lado B – AV. JERÔNIMO DE CAMARGO	**750,00**
Lado C – RUA VER. LUIZ GENEROSO GONÇALVES	**150,00**
Lado D – RUA ANTONIO PIZELLI	**150,00**

Atos do Poder Executivo

063 – (VILA PIZELLI) C.T.B.	**150,00**
064 – (VILA PIZELLI) C.T.B.	
Lado A – RUA LUIZ PASSADOR	**150,00**
Lado B – AV. JERÔNIMO DE CAMARGO	**750,00**
Lado C – RUA WILSON	**150,00**
Lado D – RUA ANTONIO PIZELLI	**150,00**
065 – CHÁCARA ARTUR - GLEBA	**20,00**
066 – GRÊMIO ESPORTIVO ATIBAIENSE (ESTÁDIO)	**250,00**
067 – CENTRO	
Lado A – AV. SÃO JOÃO	**1.000,00**
Lado B – AV. JERÔNIMO DE CAMARGO	**1.000,00**
068 – CENTRO	
Lado A – AV. SÃO JOÃO	**800,00**
Lado B – RUA BÁRBARA P.PROFETTA	**200,00**
069 – CENTRO – CHÁCARA CAMILO	
Lado A – AV. SÃO JOÃO	**800,00**
Lado B – RUA BÁRBARA P.PROFETTA	**200,00**
Lado C – RUA PÁDUA LEITE	**200,00**
Lado D – RUA PADRE MATHEUS NUNES	**200,00**
070 – CENTRO – CHÁCARA CAMILO	
Lado A – AV. SÃO JOÃO	**800,00**
Lado B – RUA PE. MATHEUS NUNES	**200,00**
Lado C – RUA PADUA LEITE	**200,00**
Lado D – RUA CAMILO ALMENDRA	**200,00**
070 – CENTRO – CHÁCARA CAMILO	
Lado A – AV. SÃO JOÃO	**800,00**
Lado B – RUA CAMILO ALMENDRA	**200,00**
Lado C – RUA PADUA LEITE	**200,00**
Lado D – RUA PREF. PEDRO MATURANA	**200,00**
071 – BAIRRO MATO DENTRO – GLEBAS	**50,00**
072 – BAIRRO MATO DENTRO – GLEBA	**15,00**
073 – BAIRRO MATO DENTRO – GLEBA	**15,00**
074 – CANCELADA	
075 – CANCELADA	
076 – BAIRRO DA PONTE – GLEBAS	**60,00**
077 – BAIRRO DA PONTE – GLEBAS	**60,00**
078 – BAIRRO DA PONTE – GLEBAS	**300,00**

Atos do Poder Executivo

078 – VILA MIRA	**140,00**
079 – BAIRRO DA PONTE – GLEBA	**300,00**
080 – BAIRRO DA PONTE	**380,00**
081 – BAIRRO DA BOA VISTA – GLEBA	**30,00**
082 – BAIRRO DA RESSACA	
Lado A – AV. AMADOR P. FRANCO	**120,00**
Lado B – AV. JERÔNIMO DE CAMARGO	**500,00**
Lado C – RUA JOSÉ RODRIGUÊS DA CUNHA (ZÉ PEQUENO)	
- Até o nº 350	**200,00**
Lado C – RUA JOSÉ RODRIGUÊS DA CUNHA (ZÉ PEQUENO)	
- Os demais	**100,00**
Lado D – RUA ZILDA APARECIDA SILVEIRA	**200,00**
Lado E – RUA DA IMPRENSA	**150,00**
Lado F – RUA ANA NERI	**30,00**
Lado G – ROD. D. PEDRO I	**30,00**
Lado H – RUA PROF. RUFIRO DA ROCHA FERRAZ	**150,00**
Lado I – RUA JOSÉ CARLOS TAMASSIA	**125,00**
Lado J – RUA ALTAMIR GUEDES COSTA	**12,00**
083 – BAIRRO DA RESSACA – GLEBA	**50,00**
084 – BAIRRO DA RESSACA – GLEBA	**200,00**
085 – BAIRRO DA RESSACA – GLEBA	**200,00**
086 – BAIRRO DA RESSACA – GLEBA	**50,00**
087 – BAIRRO DA RESSACA – GLEBA	**50,00**
088 – CONDOMÍNIO RESIDENCIAL SANTA MÔNICA	
(SETORES 01 à 06)	**200,00**

Atos do Poder Executivo

Prefeitura da Estância de Atibaia

SETOR 05

QUADRAS	R$
001 – ALVINÓPOLIS	
Lado A – AV. PROF. CARLOS ALBERTO A. CARVALHO PINTO	**1.500,00**
Lado B – RUA PEDRO SALGADO	**760,00**
Lado C – AV. JERÔNIMO DE CAMARGO	**1.000,00**
Lado D – AV. VER. GASPAR CAMARGO	**800,00**
002 – ALVINÓPOLIS	
Lado A – RUA PEDRO SALGADO	**760,00**
Lado B – AV. PROF. CARLOS ALBERTO A. CARVALHO PINTO	**1.500,00**
Lado C – TRAVESSA YPÊ	**300,00**
Lado D – AV. JERÔNIMO CAMARGO	**1.000,00**
003 – RECREIO ESTORIL (Q.10)	
Lado A – PRAÇA GOIÁS	**800,00**
Lado B – RUA GUARACI	**1.000,00**
Lado C – RUA JAVARI	**800,00**
Lado D – RUA DA MADEIRA	**800,00**
004 – RECREIO ESTORIL (Q.G)	
Lado A – RUA JAVARI	**800,00**
Lado B – RUA GUARACI	**1.000,00**
Lado C – RUA PEDRO SALGADO	**800,00**
Lado D – RUA DA MADEIRA	**800,00**
005 – RECREIO ESTORIL (Q.09)	
Lado A – RUA PEDRO SALGADO	**800,00**
Lado B – RUA GUARACI	**1.000,00**
Lado C – RUA ANTONIO RAPOSO TAVARES	**800,00**
Lado D – RUA DA MADEIRA // PRAÇA SANTA MARTHA	**800,00**
006 – RECREIO ESTORIL (Q.08)	
Lado A – RUA ANTONIO RAPOSO TAVARES	**800,00**
Lado B – RUA GUARACI	**1.000,00**
Lado C – RUA BARTOLOMEU BUENO GUSMÃO	**800,00**
Lado D – RUA DA MADEIRA // PRAÇA DE FÁTIMA	**800,00**
007 – RECREIO ESTORIL (Q.07)	
Lado A – RUA BARTOLOMEU BEUNO GUSMÃO	**800,00**
Lado B – RUA GUARACI	**1.000,00**
Lado C – RUA PAULO SETUBAL	**800,00**
Lado D – RUA DA MADEIRA	**800,00**

Atos do Poder Executivo

008 – RECREIO ESTORIL (Q.6)	**600,00**
009 – RECREIO ESTORIL (SISTEMA DE RECREIO)	
PRAÇA SANTA HELENA	**600,00**
010 – RECREIO ESTORIL– ÁREA DESMEMBRADA	**600,00**
011 – RECREIO ESTORIL (Q.24)	**800,00**
012 – RECREIO ESTORIL (Q.23)	**800,00**
013 – RECREIO ESTORIL - GLEBA	**800,00**
014 – RECREIO ESTORIL (Q.17)	**800,00**
015 – RECREIO ESTORIL (Q.16)	**800,00**
016 – RECREIO ESTORIL (Q.15)	**800,00**
017 – RECREIO ESTORIL (SISTEMA DE RECREIO)	
PRAÇA SANTA MARTHA/PRAÇA DE FÁTIMA/ RUA TIBIRIÇA	**800,00**
018 – RECREIO ESTORIL(Q.11)	**800,00**
019 – RECREIO ESTORIL (Q.12)	**800,00**
020 – RECREIO ESTORIL (Q.13)	**800,00**
021 – RECREIO ESTORIL (Q.14)	**800,00**
022 – RECREIO ESTORIL (Q.18)	**800,00**
023 – RECREIO ESTORIL (Q.19)	**800,00**
024 – RECREIO ESTORIL (Q.22)	**800,00**
025 – RECREIO ESTORIL (Q.21)	
Lado A – RUA ANTONIO RAPOSO TAVARES	**400,00**
Lado B – RUA DR. WALDOMIRO FRANCO DA SILVEIRA	**800,00**
Lado C – RUA BARTOLOMEU DE GUSMÃO	**400,00**
Lado D – PRAÇA COIMBRA	**400,00**
026 – RECREIO ESTORIL (Q.20)	**800,00**
027 – RECREIO ESTORIL (Q.25)	**800,00**
028 – RECREIO ESTORIL (Q.26)	**800,00**
029 – RECREIO ESTORIL (Q.27)	**800,00**
030 – RECREIO ESTORIL (SISTEMA DE RECREIO)	
PRAÇA COIMBRA	**500,00**
030 – RECREIO ESTORIL (SISTEMA DE RECREIO)	
PRAÇA MOEMA	**500,00**

Atos do Poder Executivo

031 – RECREIO ESTORIL (Q.05)	**600,00**
032 – RECREIO ESTORIL (Q.04)	**600,00**
033 – RECREIO ESTORIL (Q.03)	**600,00**
034 – RECREIO ESTORIL (Q.02)	
Lado A – RUA FELIPE CAMARÃO	**300,00**
Lado B – RUA ALENTEJO	**600,00**
Lado C – RUA JOÃO RAMALHO	**380,00**
036 – ALVINÓPOLIS	**200,00**
037 – ALVINÓPOLIS	**30,00**
038 – MATO DENTRO	**20,00**
039 – CANCELADA	**20,00**
040 – MATO DENTRO	
040 – RECREIO ESTORIL (GLEBAS)	**20,00**
041 – RECREIO ESTORIL	
GLEBA A – DESMEMBRADA	**500,00**
GLEBA B – DESMEMBRADA	**500,00**
GLEBA C – DESMEMBRADA	**500,00**
GLEBA D – DESMEMBRADA	**500,00**
GLEBA E – DESMEMBRADA	**500,00**
041 – RECREIO ESTORIL (GLEBAS)	**100,00**
042 – JARDIM SANTO ANTONIO (Q.A)	**100,00**
043 – JARDIM SANTO ANTONIO (Q.C)	**100,00**
044 – CANCELADA	
045 – CANCELADA	
046 – JARDIM SANTO ANTONIO (Q.H)	**100,00**
047 – CANCELADA	
048 – CANCELADA	
049 – JARDIM SANTO ANTONIO (Q.D)	**100,00**
050 – JARDIM SANTO ANTONIO (Q.G)	**100,00**
051 – JARDIM SANTO ANTONIO (Q.E)	**100,00**
052 – JARDIM SANTO ANTONIO (Q.F)	**100,00**
053 – JARDIM SANTO ANTONIO (Q.I)	**100,00**
054 – CANCELADA	

Atos do Poder Executivo

055 – JARDIM SANTO ANTONIO (Q.L)	**100,00**
056 – JARDIM CILAR (Q.A)	**100,00**
057 – JARDIM SÃO FELIPE (Q.09)	**300,00**
058 – JARDIM SÃO FELIPE (Q.10)	**300,00**
059 – JARDIM SÃO FELIPE (Q.11)	
Lado A – RUA 7 DE ABRIL	**300,00**
Lado B – RUA SÃO FELIPE	**300,00**
Lado C – RUA ANNA MATHIAS VAIRO	**300,00**
060 – JARDIM SÃO FELIPE (Q.08)	
Lado A – RUA 15 DE NOVEMBRO	**300,00**
Lado B – RUA SANTO ANTONIO – lotes 15 à 19	**300,00**
Lado B – RUA SANTO ANTONIO – lotes 20 à 24	**200,00**
Lado C – RUA JOSE VILHENA DE MELO	**300,00**
Lado D – RUA SÃO FELIPE	**300,00**
061 – JARDIM SÃO FELIPE (Q.05)	
Lado A – RUA FERNÃO DIAS	**200,00**
Lado B – RUA SANTA CLARA	**200,00**
Lado C – RUA SANTO ANTONIO - lotes 07 à 11	**200,00**
Lado C – RUA SANTO ANTONIO – lotes 02 à 06	**200,00**
062 – JARDIM SÃO FELIPE (Q.07)	**300,00**
063 – JARDIM SÃO FELIPE (Q.06)	
Lado A – RUA SANTO ANTONIO	**200,00**
Lado B – RUA JOSE VILHENA DE MELO	**300,00**
064 – JARDIM SÃO FELIPE (Q.04)	**200,00**
065 – JARDIM SÃO FELIPE (Q.03)	
Lado A – RUA SANTO ANTONIO	**200,00**
Lado B – RUA SATURNO – lotes 1 á 3	**300,00**
Lado B – RUA SATURNO/RUA SANTO ANTONIO – lote 4	**200,00**
Lado C – RUA JOSE VILHENA DE MELO	**300,00**
066 – JARDIM SÃO FELIPE (Q.02)	**300,00**
067 – JARDIM SÃO FELIPE (Q.01)	**300,00**
067 – JARDIM SÃO FELIPE (SISTEMA DE RECREIO)	
PRAÇA SÃO FELIPE	**150,00**
068 – RECREIO ESTORIL – (SISTEMA RECREIO)	
PRAÇA GOIÁS	**150,00**

Atos do Poder Executivo

Prefeitura da Estância de Atibaia

SETOR 06

QUADRAS	R$
001 – ALVINÓPOLIS – AEROPORTO	**200,00**
001 – ALVINÓPOLIS	
Lado A – RODOVIA FERNÃO DIAS	**200,00**
Lado B – AV. SANTOS DUMONT/ RUA JUNDIAÍ	**30,00**
Lado C – AV. CEL. MIGUEL BRIZOLA DE OLIVEIRA	
LOTES	**600,00**
GLEBAS	**300,00**
001 – PLANALTO DE ATIBAIA (Q.A)	**600,00**
001 – PLANALTO DE ATIBAIA (Q.B)	**600,00**
001 – PLANALTO DE ATIBAIA (Q.C)	**600,00**
001 – PLANALTO DE ATIBAIA (Q.D)	**600,00**
001 – PLANALTO DE ATIBAIA (Q.E)	**600,00**
002 – GLEBA - (FEIRA DE PRODUTOS)	**350,00**
003 – JARDIM DO ALVINÓPOLIS (Q.22)	**600,00**
004 – JARDIM DO ALVINÓPOLIS (Q.38)	**600,00**
005 – JARDIM DO ALVINÓPOLIS (Q.39)	**600,00**
006 – JARDIM DO ALVINÓPOLIS (Q.13)	**600,00**
007 – JARDIM DO ALVINÓPOLIS (Q.21)	**600,00**
008 – JARDIM DO ALVINÓPOLIS (Q.23)	**600,00**
009 – JARDIM DO ALVUNÓPOLIS (Q.24)	**600,00**
010 – JARDIM DO ALVINÓPOLIS (Q.37)	**600,00**
011 – JARDIM DO ALVINÓPOLIS (Q.40)	**600,00**
012 – JARDIM DO ALVINÓPOLIS (Q.54)	**600,00**
013 – JARDIM DO ALVINÓPOLIS (Q.55)	**600,00**
014 – JARDIM DO ALVINÓPOLIS (Q.12)	**600,00**
015 – JARDIM DO ALVINÓPOLIS (Q.20)	**600,00**
016 – JARDIM DO ALVINÓPOLIS (Q.25)	**600,00**

Atos do Poder Executivo

017 – JARDIM DO ALVINÓPOLIS (Q.36)	**600,00**
018 – JARDIM DO ALVINÓPOLIS (Q.41)	**600,00**
019 – JARDIM DO ALVINÓPOLIS (Q.53)	**600,00**
020 – JARDIM DO ALVINÓPOLIS (Q.56)	**600,00**
021 – JARDIM DO ALVINÓPOLIS (Q.65)	**600,00**
022 – JARDIM DO ALVINÓPOLIS (Q.66)	**600,00**
023 – JARDIM DO ALVINÓPOLIS (SISTEMA DE RECREIO)	
PRAÇA REV. DR. ISRAEL VIEIRA FERREIRA	**600,00**
024 – JARDIM DO ALVINÓPOLIS (Q.11)	**600,00**
025 – JARDIM DO ALVINÓPOLIS (Q.19)	**600,00**
026 – JARDIM DO ALVINÓPOLIS (Q.26)	**600,00**
027 – JARDIM DO ALVINÓPOLIS (Q.34)	**600,00**
028 – JARDIM DO ALVINÓPOLIS (Q.35)	**600,00**
029 – JARDIM DO ALVINÓPOLIS (Q.42)	**600,00**
030 – JARDIM DO ALVINÓPOLIS (SISTEMA DE RECREIO)	
PÇA JAÇANÃ – ESCOLA	**600,00**
031 – JARDIM DO ALVINÓPOLIS (Q.57)	**600,00**
032 – JARDIM DO ALVINÓPOLIS (Q.64)	**600,00**
033 – JARDIM DO ALVINÓPOLIS (Q.67)	**600,00**
034 – JARDIM DO ALVINÓPOLIS (Q.75)	**600,00**
035 – JARDIM DO ALVINÓPOLIS (Q. 82)	**600,00**
036 – JARDIM DO ALVINÓPOLIS (Q.83)	**600,00**
037 – JARDIM DO ALVINÓPOLIS (Q. 43)	**600,00**
038 – JARDIM DO ALVINÓPOLIS (Q.52)	**600,00**
039 – JARDIM DO ALVINÓPOLIS (Q.58)	**600,00**
040 – JARDIM DO ALVINÓPOLIS (Q.63)	**600,00**
041 – JARDIM DO ALVINÓPOLIS (Q.68)	**600,00**
042 – JARDIM DO ALVINÓPOLIS (Q.69)	**600,00**
043 – JARDIM DO ALVINÓPOLIS (Q.73)	**600,00**
044 – JARDIM DO ALVINÓPOLIS (Q. 74)	**600,00**

Atos do Poder Executivo

045 – JARDIM DO ALVINÓPOLIS (Q.76)	**600,00**
046 – JARDIM DO ALVINÓPOLIS (Q.80)	**600,00**
047 – JARDIM DO ALVINÓPOLIS (Q.81)	**600,00**
048 – JARDIM DO ALVINÓPOLIS (Q.84)	**600,00**
049 – JARDIM DO ALVINÓPOLIS (Q.10)	**600,00**
050 – JARDIM DO ALVINÓPOLIS (Q.18)	**600,00**
051 – JARDIM DO ALVINÓPOLIS (Q.27)	**600,00**
052 – JARDIM DO ALVINÓPOLIS (Q.33)	**600,00**
053 – JARDIM DO ALVINÓPOLIS (Q.44)	**600,00**
054 – JARDIM DO ALVINÓPOLIS (Q.45)	**600,00**
055 – JARDIM DO ALVINÓPOLIS (Q.51)	**600,00**
056 – JARDIM DO ALVINÓPOLIS (Q.50)	**600,00**
057 – JARDIM DO ALVINÓPOLIS (Q.62 E 72)	**600,00**
058 – JARDIM DO ALVINÓPOLIS (Q.61)	**600,00**
059 – JARDIM DO ALVINÓPOLIS (Q.71)	**600,00**
060 – JARDIM DO ALVINÓPOLIS (Q.77)	**600,00**
061 – JARDIM DO ALVINÓPOLIS - (Q.79)	**600,00**
062 – JARDIM DO ALVINÓPOLIS (SISTEMA DE RECREIO)	**600,00**
063 – JARDIM DO ALVINÓPOLIS (SISTEMA DE RECREIO)	
PÇA DJALMA FERREIRA DANTAS	**600,00**
064 – JARDIM DO ALVINÓPOLIS (SISTEMA DE RECREIO)	**600,00**
065 – JARDIM DO ALVINÓPOLIS (SISTEMA DE RECREIO)	**600,00**
066 – JARDIM DO ALVINÓPOLIS (SISTEMA DE RECREIO)	**600,00**
067 – JARDIM DO ALVINÓPOLIS (Q.09)	**600,00**
068 – JARDIM DO ALVINÓPOLIS (Q.17)	**600,00**
069 – JARDIM DO ALVINÓPOLIS (Q.28)	**600,00**
070 – JARDIM DO ALVINÓPOLIS (Q.32)	**600,00**
071 – JARDIM DO ALVINÓPOLIS (Q.31)	**600,00**
072 – JARDIM DO ALVINÓPOLIS (Q.49)	**600,00**
073 – JARDIM DO ALVINÓPOLIS (Q.60)	**600,00**

Atos do Poder Executivo

074 – JARDIM DO ALVINÓPOLIS (Q.70)	**600,00**
075 – JARDIM DO ALVINÓPOLIS (Q.85)	**600,00**
076 – JARDIM ALVINÓPOLIS - CEMITÉRIO	**600,00**
077 – JARDIM DO ALVINÓPOLIS (Q.88)	**600,00**
078 – JARDIM DO ALVINÓPOLIS (Q.89)	**600,00**
079 – JARDIM DO ALVINÓPOLIS (Q.91)	**600,00**
080 – JARDIM ALVINÓPOLIS (Q.78)	
Lado A – AV. SÃO PAULO	**800,00**
Lado B – PRAÇA BRASIL SILVEIRA BUENO	**600,00**
Lado C – RUA SANTO ROSA	**600,00**
Lado D – RUA MELCHIADES DA SILVA	**600,00**
081 – JARDIM DO ALVINÓPOLIS (Q.86)	
Lado A – AV. SÃO PAULO	**800,00**
Lado B – RUA MELCHIADES DA SILVA	**600,00**
Lado C – RUA JORDÃO SANTIAGO MONTEOLIVA	**600,00**
Lado D – RUA GERALDO CARDOSO DO PRADO	**600,00**
082 – JARDIM DO ALVINÓPOLIS (Q.87 E C1)	
Lado A – AV. SÃO PAULO	**800,00**
Lado B – RUA ANTONIO CONTI	**600,00**
Lado C – RUA CELINA PIRES DE CAMARGO AGUIRRE	**600,00**
Lado D – RUA GIMENES SALAS	**600,00**
083 – JARDIM DO ALVINÓPOLIS (Q.90 E B1)	
Lado A – AV. SÃO PAULO	**800,00**
Lado B – RUA GIMENES SALAS	**600,00**
Lado C – RUA CELINA PIRES DE CAMARGO AGUIRRE	**600,00**
Lado D – RUA OLAVO MEDEIROS DE CAMPOS	**600,00**
084 – JARDIM DO ALVINÓPOLIS (Q.A 1)	
Lado A – AV. SÃO PAULO	**800,00**
Lado B – RUA OLAVO MEDEIROS DE CAMPOS	**600,00**
Lado C – RUA CELINA PIRES DE CAMARGO AGUIRRE	**600,00**
Lado D – RUA DURVAL DE SOUZA	**600,00**
085 – JARDIM DO ALVINÓPOLIS (Q.04)	**600,00**
086 – JARDIM DO ALVINÓPOLIS (Q.07)	**600,00**
087 – JARDIM DO ALVINÓPOLIS (Q.08)	**600,00**
088 – JARDIM DO ALVINÓPOLIS (Q.16)	**600,00**
089 – JARDIM DO ALVINÓPOLIS (Q.03)	**600,00**
090 – JARDIM DO ALVINÓPOLIS (Q.02)	**600,00**
091 – JARDIM DO ALVINÓPOLIS (Q.01)	**600,00**

Atos do Poder Executivo

092 – JARDIM DO ALVINÓPOLIS (Q.15)	**600,00**
093 – JARDIM DO ALVINÓPOLIS (Q,29)	**600,00**
094 – JARDIM DO ALVINÓPOLIS (Q.48)	**600,00**
094 – JARDIM DO ALVINÓPOLIS (Q.59)	**600,00**
095 – JARDIM DO ALVINÓPOLIS (Q.01)	
Lado A – AV. SÃO PAULO	**800,00**
Lado B – RUA BRG. JOSÉ VICENTE FARIA LIMA	**600,00**
Lado C – RUA PROFª ARACY BUENO CONTI	**600,00**
Lado D – RUA JOAQUIM CINTRA	**600,00**
096 – JARDIM DO ALVINÓPOLIS (Q.05)	
Lado A – AV. SÃO PAULO	**800,00**
Lado B – JOAQUIM CINTRA	**600,00**
Lado C – RUA PROFª ARACY BUENO CONTI	**600,00**
Lado D – RUA ALCEBIADES CHICARONI	**600,00**
097 – JARDIM DO ALVINÓPOLIS (Q.14)	
Lado A – AV. SÃO PAULO	**800,00**
Lado B – RUA ALCEBÍADES CHICARONI	**600,00**
Lado C – RUA PROFª ARACY BUENO CONTI	**600,00**
Lado D – RUA SARG. LAÉRCIO LOURENÇO	**600,00**
098 – JARDIM DO ALVINÓPOLIS (Q.30)	
Lado A – AV. SÃO PAULO	**800,00**
Lado B – RUA SARG. LAÉRCIO LOURENÇO	**600,00**
Lado C – RUA PROFª ARACY BUENO CONTI	**600,00**
Lado D – RUA JOSÉ BENEDITO ELESBÃO	**600,00**
099 – JARDIM DO ALVINÓPOLIS (Q.47)	
Lado A – AV. SÃO PAULO	**800,00**
Lado B – RUA JOSÉ BENEDITO ELESBÃO	**600,00**
Lado C – RUA PROFª ARACY BUENO CONTI	**600,00**
Lado D – RUA OURO PRETO “PATRIMÔNIO DA HUMANIDADE”	**600,00**
100 – JARDIM DO ALVINÓPOLIS (SISTEMA DE RECREIO)	
PRAÇA BRASIL SILVEIRA BUENO	**600,00**
101 – ALVINÓPOLIS (SISTEMA DE RECREIO)	
PRAÇA EXP VIDAL ALVES TEIXEIRA	**600,00**
102 – ALVINÓPOLIS (Q.14)	
Lado A – RUA BRIG JOSÉ VICENTE FARIA LIMA	**1.000,00**
Lado B – RUA ÍRIS	**700,00**
Lado C – RUA HORTÊNCIA	**700,00**
103 – ALVINÓPOLIS (Q.13)	

Atos do Poder Executivo

Lado A – AV. DONA GERTRUDES	**1.000,00**
Lado B – RUA BRG. JOSÉ VICENTE FARIA LIMA	**1.000,00**
Lado C – RUA HORTÊNCIA // PRAÇA EXP. VIDAL ALVES TEIXEIRA	**600,00**
Lado D – AV. SÃO PAULO	**800,00**
Lado E – RUA GARDÊNIA	**700,00**
104 – ALVINÓPOLIS (Q.12)	
Lado A – AV. DONA GERTRUDES // PRAÇA ALVISE ABRAMO	**1.000,00**
Lado B – RUA GARDÊNIA	**700,00**
Lado C – AV. SÃO PAULO	**800,00**
Lado D – RUA 31 DE MARÇO	**700,00**
105 – ALVINÓPOLIS (Q.11)	
Lado A – AV. DONA GERTRUDES // PRAÇA ALVISE ABRAMO	**1.000,00**
Lado B – RUA 31 DE MARÇO	**700,00**
Lado C – AV. SÃO PAULO	**800,00**
Lado D – RUA GERALDO CUNHA BARROS	**700,00**
106 – ALVINÓPOLIS (Q.10)	
Lado A – AV. DONA GERTRUDES	**1.000,00**
Lado B – RUA GERALDO CUNHA BARROS	**700,00**
Lado C – AV. SÃO PAULO	**800,00**
Lado D – RUA MARCO VINICIO CHIOCHETTI	**700,00**
107 – ALVINÓPOLIS (Q.08)	
Lado A – AV. DONA GERTRUDES	**1.000,00**
Lado B – RUA MARCO VINICIO CHIOCHETTI	**700,00**
Lado C – AV. SÃO PAULO	**800,00**
Lado D – RUA MECHIORA VICENTE SANCHES	**700,00**
108 – ALVINÓPOLIS (Q.06)	
Lado A – AV. DONA GERTRUDES	**1.000,00**
Lado B – RUA MELCHIORA VICENTE SANCHES	**700,00**
Lado C – AV. SÃO PAULO	**800,00**
Lado D – RUA DR. CARLOS FRANCO DA SILVEIRA	**700,00**
109 – ALVINÓPOLIS (Q.04)	
Lado A – AV. DONA GERTRUDES	**1.000,00**
Lado B – RUA DR. CARLOS FRANCO DA SILVEIRA	**700,00**
Lado C – AV. SÃO PAULO	**800,00**
Lado D – RUA JOSÉ BENEDITO ROLINDO	**700,00**
110 – ALVINÓPOLIS (Q.02)	
Lado A – AV. DONA GERTRUDES	**1.000,00**
Lado B – RUA JOSÉ BENEDITO ROLINDO	**700,00**
Lado C – AV. SÃO PAULO	**800,00**
Lado D – RUA EMÍDIO FAZZIO	**700,00**
111 – ALVINÓPOLIS (Q.AC)	
Lado A – AV. DONA GERTRUDES	**1.000,00**
Lado B – RUA EMIDIO FAZZIO	**700,00**
Lado C – AV SÃO PAULO	**800,00**

Atos do Poder Executivo

Lado D – RUA AVELINO DE ALMEIDA BUENO	**700,00**
112 – ALVINÓPOLIS (Q.AB)	
Lado A – AV. DONA GERTRUDES	**1.500,00**
Lado B – RUA AVELINO DE ALMEIDA BUENO	**700,00**
Lado C – AV. SÃO PAULO	**800,00**
Lado D – RUA SALVADOR RUSSANI	**700,00**
113 – ALVINÓPOLIS (Q.AA)	
Lado A – AV. DONA GERTRUDES	**1.500,00**
Lado B – RUA SALVADOR RUSSANI	**700,00**
Lado C – AV. SÃO PAULO	**800,00**
Lado D – RUA YOLANDO MALOZZI	**700,00**
114 – ALVINÓPOLIS (Q.Z)	
Lado A – AV. DONA GERTRUDES	**1.500,00**
Lado B – RUA YOLANDO MALOZZI // RUA HUGUETE // RUA CÉLIO BACCI	**700,00**
Lado C – AV. SÃO PAULO	**800,00**
Lado D – RUA PADRE FELICIANO GRANDE	**700,00**
115 – ALVINÓPOLIS (Q.Y)	
Lado A – AV. DONA GERTRUDES	**1.500,00**
Lado B – RUA PE FELICIANO GRANDE//RUA ALDO ABRAMO // TV.PROF. ISOLINA PATROCINIO DE LIMA	**700,00**
Lado C – AV. SÃO PAULO	**800,00**
Lado D – RUA JOÃO BATISTA CONTI	**700,00**
116 – ALVINÓPOLIS (Q.X)	
Lado A – AV. DONA GERTRUDES	**1.200,00**
Lado B – RUA JOÃO BATISTA CONTI	**700,00**
Lado C – AV. SÃO PAULO	**800,00**
Lado D – RUA DR. EURICO DE SOUZA PEREIRA	**700,00**
117 – ALVINÓPOLIS (Q.W)	
Lado A – AV. DONA GERTRUDES	**1.200,00**
Lado B – RUA DR. EURICO DE SOUZA PEREIRA	**700,00**
Lado C – AV. SÃO PAULO	**800,00**
Lado D – RUA JOÃO SERBINO	**700,00**
118 – ALVINÓPOLIS (Q.V)	
Lado A – AV. DONA GERTRUDES	**1.200,00**
Lado B – RUA JOÃO SERBINO	**700,00**
Lado C – AV. SÃO PAULO	**800,00**
Lado D – RUA JOSÉ ANTONIO DA SILVEIRA MAIA	**700,00**
119 – ALVINÓPOLIS (Q.U)	
Lado A – AV. DONA GERTRUDES	**1.200,00**
Lado B – RUA JOSÉ ANTONIO DA SILVEIRA MAIA	**700,00**
Lado C – AV. SÃO PAULO	**800,00**
Lado D – RUA ENGENHEIRO SILVIO ALVIM SOARES	**700,00**
120 – ALVINÓPOLIS (Q.T)	

Atos do Poder Executivo

Lado A – AV. DONA GERTRUDES	**1.200,00**
Lado B – RUA ENGENHEIRO SILVIO ALVIM SOARES	**700,00**
Lado C – AV. SÃO PAULO	**800,00**
Lado D – AV. PROF. CARLOS ALBERTO A CARVALHO PINTO	**1.500,00**
121 – ALVINÓPOLIS (SISTEMA DE RECREIO)	
PRAÇA ALVISE ABRAMO	**700,00**
122 – ALVINÓPOLIS (Q.09)	
Lado A – RUA BRIG. JOSÉ VICENTE FARIA LIMA	**1.000,00**
Lado B – PRAÇA ALVISE ABRAMO // RUA DR. GERALDO CUNHA BARROS	**700,00**
Lado C – AV. DONA GERTRUDES	**1.000,00**
Lado D – RUA MARCO VINICIO CHIOCHETTI	**700,00**
123 – ALVINÓPOLIS (Q.07)	
Lado A – AV. MAJOR ALVIM // RUA BRIG. JOSÉ VICENTE FARIA LIMA	**1.000,00**
Lado B – RUA MARCO VINICIO CHIOCHETTI	**700,00**
Lado C – AV. DONA GERTRUDES	**1.000,00**
Lado D – RUA MELCHIORA VICENTE SANCHES	**700,00**
.	
124 – ALVINÓPOLIS (Q.05)	
Lado A – AV. MAJOR ALVIM	**800,00**
Lado B – RUA MELCHIORA VICENTE SANCHES	**700,00**
Lado C – AV. DONA GERTRUDES	**1.000,00**
Lado D – RUA DR. CARLOS FRANCO DA SILVEIRA	**700,00**
125 – ALVINÓPOLIS (Q.03)	
Lado A – AV. MAJOR ALVIM	**800,00**
Lado B – RUA DR. CARLOS FRANCO DA SILVEIRA	**700,00**
Lado C – AV. DONA GERTRUDES	**1.000,00**
Lado D – RUA JOSÉ BENEDITO ROLINDO	**700,00**
126 – ALVINÓPOLIS (Q.01)	
Lado A – AV. MAJOR ALVIM	**800,00**
Lado B – RUA JOSÉ BENEDITO ROLINDO	**700,00**
Lado C – AV. DONA GERTRUDES	**1.000,00**
Lado D – RUA EMIDIO FAZZIO	**700,00**
127 – ALVINÓPOLIS (Q.S)	
Lado A – AV. MAJOR ALVIM	**800,00**
Lado B – RUA EMIDIO FAZZIO	**700,00**
Lado C – AV. DONA GERTRUDES	**1.000,00**
Lado D – RUA AVELINO DE ALMEIDA BUENO	**700,00**
128 – ALVINÓPOLIS (Q.R)	
Lado A – AV. MAJOR ALVIM	**800,00**
Lado B – RUA AVELINO DE ALMEIDA BUENO	**700,00**
Lado C – AV. DONA GERTRUDES	**1.500,00**
Lado D – RUA SALVADOR RUSSANI	**700,00**
129 – ALVINÓPOLIS (Q.Q)	

Atos do Poder Executivo

Lado A – AV. MAJOR ALVIM	**800,00**
Lado B – RUA SALVADOR RUSSANI	**700,00**
Lado C – AV. DONA GERTRUDES	**1.500,00**
Lado D – RUA YOLANDO MALOZZI	**700,00**
130 – ALVINÓPOLIS (Q.P)	
Lado A – AV. MAJOR ALVIM	**800,00**
Lado B – RUA YOLANDO MALOZZI	**700,00**
Lado C – AV. DONA GERTRUDES	**1.500,00**
Lado D – PRAÇA SANTO ANTONIO // RUA PADRE FELICIANO GRANDE	**700,00**
131 – ALVINÓPOLIS (Q.O)	
Lado A – PRAÇA SANTO ANTONIO	**800,00**
Lado B – RUA PADRE FELICIANO GRANDE	**700,00**
Lado C – AV. DONA GERTRUDES	**1.500,00**
Lado D – RUA JOÃO BATISTA CONTI	**700,00**
132 – ALVINÓPOLIS (Q.N)	
Lado A – AV. MAJOR ALVIM	**800,00**
Lado B – RUA JOÃO BATISTA CONTI // PRAÇA SANTO ANTONIO	**700,00**
Lado C – AV. DONA GERTRUDES	**1.200,00**
Lado D – RUA Dr º EURICO DE SOUZA PEREIRA	**700,00**
133 – ALVINÓPOLIS (Q.M)	
Lado A – AV. MAJOR ALVIM	**800,00**
Lado B – RUA Drº EURICO DE SOUZA PEREIRA	**700,00**
Lado C – AV. DONA GERTRUDES	**1.200,00**
Lado D – RUA JOÃO SERBINO	**700,00**
134 – ALVINÓPOLIS (Q.L)	
Lado A – AV. MAJOR ALVIM	**800,00**
Lado B – RUA JOÃO SERBINO	**700,00**
Lado C – AV. DONA GERTRUDES	**1.200,00**
Lado D – RUA JOSÉ ANTONIO SILVEIRA MAIA	**700,00**
135 – ALVINÓPOLIS (Q.K)	
Lado A – AV. MAJOR ALVIM	**800,00**
Lado B – RUA JOSÉ ANTONIO SILVEIRA MAIA	**700,00**
Lado C – AV. DONA GERTRUDES	**1.200,00**
Lado D – RUA ENG. SILVIO ALVIM SOARES	**700,00**
136 – ALVINÓPOLIS (Q.J)	
Lado A – AV. MAJOR ALVIM	**800,00**
Lado B – RUA ENG. SILVIO ALVIM SOARES	**700,00**
Lado C – AV. DONA GERTRUDES	**1.200,00**
Lado D – AV. PROF. CARLOS ALBERTO A DE CARVALHO PINTO	**1.500,00**
137 – ALVINÓPOLIS (Q.4-A)	
Lado A – RUA BRIG. JOSÉ VICENTE FARIA LIMA	**1.000,00**
Lado B – AV. MAJOR ALVIM	**800,00**
Lado C – RUA DR. CARLOS FRANCO DA SILVEIRA	**700,00**

Atos do Poder Executivo

138 – ALVINÓPOLIS	
PRÉ-ESCOLA MUNICIPAL	**700,00**
139 – ALVINÓPOLIS	
ESCOLA ESTADUAL	**700,00**
140 – ALVINÓPOLIS (Q.I)	
Lado A – RUA CLÓVIS SOARES	**1.000,00**
Lado B – RUA EMIDIO FAZZIO	**700,00**
Lado C – AV. MAJOR ALVIM	**800,00**
Lado D – RUA AVELINO DE ALMEIDA BUENO	**700,00**
141 – ALVINÓPOLIS (Q.H)	
Lado A – RUA CLÓVIS SOARES	**1.000,00**
Lado B – RUA AVELINO DE ALMEIDA BUENO	**700,00**
Lado C – AV. MAJOR ALVIM	**800,00**
Lado D – RUA SALVADOR RUSSANI	**700,00**
142 – ALVINÓPOLIS (Q.G)	
Lado A – RUA CLÓVIS SOARES	**1.000,00**
Lado B – RUA SALVADOR RUSSANI	**700,00**
Lado C – AV. MAJOR ALVIM	**800,00**
Lado D – RUA YOLANDO MALOZZI	**700,00**
143 – ALVINÓPOLIS (Q.F)	
Lado A – RUA CLÓVIS SOARES	**1.000,00**
Lado B – RUA YOLANDO MALOZZI	**700,00**
Lado C – AV. MAJOR ALVIM	**800,00**
Lado D – RUA PADRE FELICIANO GRANDE // PRAÇA SANTO ANTONIO	**700,00**
144 – CANCELADA	
145 – ALVINÓPOLIS (Q.E)	
Lado A – RUA CLÓVIS SOARES	**1.000,00**
Lado B – RUA PE. FELICIANO GRANDE	**700,00**
Lado C – PRAÇA SANTO ANTONIO	**800,00**
Lado D – RUA JOÃO BATISTA CONTI	**700,00**
146 – ALVINÓPOLIS (Q.D)	
Lado A – RUA CLÓVIS SOARES	**1.000,00**
Lado B – RUA JOÃO BATISTA CONTI // PRAÇA SANTO ANTONIO	**700,00**
Lado C – AV. MAJOR ALVIM	**800,00**
Lado D – RUA DR. EURICO DE SOUZA PEREIRA	**700,00**
147 – ALVINÓPOLIS (Q.C)	
Lado A – RUA CLÓVIS SOARES	**1.000,00**
Lado B – RUA DR. EURICO DE SOUZA PEREIRA	**700,00**
Lado C – AV. MAJOR ALVIM	**800,00**
Lado D – RUA JOÃO SERBINO	**700,00**
148 – ALVINÓPOLIS (Q.B)	

Atos do Poder Executivo

Lado A – RUA CLÓVIS SOARES	**1.000,00**
Lado B – RUA JOÃO SERBINO	**700,00**
Lado C – AV. MAJOR ALVIM	**800,00**
Lado D – RUA JOSÉ ANTONIO SILVEIRA MAIA	**700,00**
149 – ALVINÓPOLIS (Q.A)	
Lado A – RUA CLÓVIS SOARES	**1.000,00**
Lado B – RUA JOSÉ ANTONIO SILVEIRA MAIA	**700,00**
Lado C – AV. MAJOR ALVIM	**800,00**
Lado D – RUA ENG. SILVIO ALVIM SOARES	**1.200,00**
150 – ALVINÓPOLIS - (SISTEMA DE RECREIO)	
PRAÇA DR. TITO GARINI	**800,00**
151 – ALVINÓPOLIS (Q. 39)	
Lado A – PRAÇA 24 DE JUNHO	**800,00**
Lado B – PRAÇA DR. TITO GARINI	**800,00**
Lado C – RUA CLÓVIS SOARES	**1.000,00**
Lado D – RUA SALVADOR RUSSANI	**800,00**
152 – ALVINÓPOLIS (Q.36)	
Lado A – RUA OSWALDO BARRETO	**800,00**
Lado B – RUA SALVADOR RUSSANI	**800,00**
Lado C – RUA CLÓVIS SOARES	**1.000,00**
Lado D – RUA YOLANDO MALOZZI	**800,00**
153 – ALVINÓPOLIS (Q.31)	
Lado A – RUA OSWALDO BARRETO	**800,00**
Lado B – RUA YOLANDO MALOZZI	**800,00**
Lado C – RUA CLÓVIS SOARES	**1.000,00**
Lado D – RUA PE. FELICIANO GRANDRE	**800,00**
154 – ALVINÓPOLIS (Q.29)	
Lado A – PRAÇA BRASILIA // RUA OSWALDO BARRETO	**800,00**
Lado B – RUA PADRE FELICIANO GRANDE	**800,00**
Lado C – RUA CLÓVIS SOARES	**1.000,00**
Lado D – RUA JOÃO BATISTA CONTI	**800,00**
155 – ALVINÓPOLIS (Q.24)	
Lado A – RUA OSWALDO BARRETO	**800,00**
Lado B – RUA JOÃO BATISTA CONTI	**800,00**
Lado C – RUA CLÓVIS SOARES	**1.000,00**
Lado D – RUA DR. EURICO DE SOUZA PEREIRA	**800,00**
156 – ALVINÓPOLIS (Q.21)	
Lado A – RUA OSWALDO BARRETO	**800,00**
Lado B – RUA DR. EURICO DE SOUZA PEREIRA	**800,00**
Lado C – RUA CLÓVIS SOARES	**1.000,00**
Lado D – RUA JOÃO SERBINO	**800,00**
157 - ALVINÓPOLIS (Q. 18)	

Atos do Poder Executivo

Lado A – RUA OSWALDO BARRETO	**800,00**
Lado B – RUA JOÃO SERBINO	**800,00**
Lado C – RUA CLÓVIS SOARES	**1.000,00**
Lado D – RUA JOSÉ ANTONIO DA SILVEIRA MAIA	**800,00**
158 – ALVINÓPOLIS (Q.15)	
Lado A – RUA OSWALDO BARRETO	**800,00**
Lado B – RUA JOSÉ ANTONIO SILVEIRA MAIA	**800,00**
Lado C – RUA CLÓVIS SOARES	**1.000,00**
Lado D – RUA ENG. SILVIO ALVIM SOARES	**1.500,00**
159 – ALVINÓPOLIS (SISTEMA RECREIO)	
PRAÇA 24 DE JUNHO	**800,00**
160 – ALVINÓPOLIS (Q.37)	**800,00**
161 – ALVINÓPOLIS (Q.32)	**800,00**
162 – ALVINÓPOLIS (SISTEMA DE RECREIO)	
PRAÇA BRASÍLIA	**800,00**
163 – ALVINÓPOLIS (Q.25)	**800,00**
164 – ALVINÓPOLIS (Q.22)	**800,00**
165 – ALVINÓPOLIS (Q.19)	**800,00**
166 – ALVINÓPOLIS (Q.16)	
Lado A – RUA SEBASTIÃO GARCIA GIMENES	**800,00**
Lado B – RUA JOSÉ ANTONIO SILVEIRA MAIA	**800,00**
Lado C – RUA OSWALDO BARRETO	**800,00**
Lado D – RUA ENG. SILVIO ALVIM SOARES	**1.500,00**
167 – ALVINÓPOLIS (Q.38)	**800,00**
168 – ALVINÓPOLIS 0Q.33)	**800,00**
169 – ALVINÓPOLIS (Q.26)	**800,00**
170 – ALVINÓPOLIS (Q.23)	**800,00**
171 – ALVINÓPOLIS (Q.20)	**800,00**
172 – ALVINÓPOLIS (Q.17)	
Lado A – RUA OTÁVIO PASSOS	**800,00**
Lado B – RUA JOSÉ ANTONIO SILVEIRA MAIA	**800,00**
Lado C – RUA SEBASTIÃO GARCIA GIMENES	**800,00**
Lado D – RUA ENG. SILVIO ALVIM SOARES	**1.500,00**
173 – ALVINÓPOLIS (SISTEMA RECREIO)	
PRAÇA SEBASTIÃO TEIXEIRA	**800,00**
174 – ALVINÓPOLIS (Q.34)	**800,00**

Atos do Poder Executivo

175 – ALVINÓPOLIS (Q.27)	**800,00**
176 – ALVINÓPOLIS (Q.35)	
Lado A – RUA NAPOLEÃO FERRO	**800,00**
Lado B – RUA BRG. JOSÉ VICENTE FARIA LIMA	**1.200,00**
Lado C – RUA SEBASTIÃO DE MORAES	**800,00**
Lado D – RUA PADRE FELICIANO GRANDRE	**800,00**
177 – ALVINÓPOLIS (Q.30)	
Lado A – RUA NAPOLEÃO FERRO	**800,00**
Lado B – RUA PE. FELICIANO GRANDE	**800,00**
Lado C – PRAÇA BRASÍLIA	**800,00**
Lado D – RUA JOÃO BATISTA CONTI	**800,00**
178 – ALVINÓPOLIS (Q. 28)	
Lado A – RUA NAPOLEÃO FERRO	**800,00**
Lado B – RUA JOÃO BATISTA CONTI	**800,00**
Lado C – RUA SEBASTIÃO DE MORAES	**800,00**
Lado D – RUA DR. EURICO DE SOUZA PEREIRA	**800,00**
179 – ALVINÓPOLIS (GLEBA)	
Lado A – AV. DR. JOVIANO ALVIM	**1.200,00**
Lado B – RUA BRIG. JOSÉ V. FARIA LIMA	**1.200,00**
Lado C – RUA NAPOLEÃO FERRO	**800,00**
Lado D – RUA DR. EURICO DE SOUZA PEREIRA	**800,00**
180 – ALVINÓPOLIS (GLEBA)	
Lado A – AV. DR. JOVIANO ALVIM	**1.200,00**
Lado B – RUA DR. EURICO DE SOUZA PEREIRA	**800,00**
Lado C – RUA SEBASTIÃO DE MORAES	**800,00**
Lado D – RUA JOÃO SERBINI	**800,00**
Lado E – RUA OTÁVIO PASSOS	**800,00**
Lado F – RUA ENG.SILVIO ALVIM SOARES	**1.500,00**
180 – ALVINÓPOLIS (GLEBA)	
Lado A – RUA SEBASTIÃO DE MORAES	**800,00**
Lado B – RUA DR. EURICO DE SOUZA PEREIRA	**800,00**
Lado C – RUA OTÁVIO PASSOS	**800,00**
Lado D – RUA JOÃO SERBINO	**800,00**
181 – ALVINÓPOLIS	
POSTO DE SAÚDE	**700,00**
182 – ALVINÓPOLIS	
IGREJA	**800,00**
183 – ALVINÓPOLIS (SISTEMA DE RECREIO)	
PRAÇA SANTO ANTONIO	**800,00**
184 – ALVINÓPOLIS (SISTEMA DE RECREIO)	

Atos do Poder Executivo

PRAÇA SANTO ANTONIO – POSTO DE SAÚDE	**700,00**
185 – ALVINÓPOLIS	
C.E.C.O.I/E.E.P.Maria Cecilia Teixeira Pinto/Área 2/Ar. Remanesc. Futura Rua de Acesso p/entr.da cidade	
LOTES	**300,00**
GLEBAS	**100,00**
186 à 193 – ALTOS DA FLORESTA	
QUADRAS – 01 à 08	**800,00**
194 – ALVINÓPOLIS (SISTEMA DE RECREIO)	
GLEBA	**1.200,00**

Atos do Poder Executivo

Prefeitura da Estância de Atibaia

SETOR 07

QUADRAS	R$
001 – PINHEIRAL I (Q.A)	200,00
002 – PINHEIRAL I (Q.B)	230,00
003 – PINHEIRAL I (Q.C)	230,00
004 – PINHEIRAL I (Q.D)	200,00
005 – PINHEIRAL I (Q.E)	230,00
006 – PINHEIRAL I (Q.F)	230,00
007 – PINHEIRAL I (Q.G)	300,00
008 – PINHEIRAL I (Q.H)	300,00
009 – PINHEIRAL I (Q.I)	250,00
010 – PINHEIRAL I (Q.J)	230,00
011 – PINHEIRAL I (Q.K)	230,00
012 – PINHEIRAL I(Q.L)	300,00
013 – PINHEIRAL I (Q.U/ V e Sistema de Lazer)	200,00
014 – PINHEIRAL II (Q.M)	300,00
015 – PINHEIRAL II (Q.N)	300,00
016 – PINHEIRAL II(Q. O)	300,00
017 – PINHEIRAL II (Q.P)	
LOTES 01 à 11	300,00
LOTES 12 à 19	230,00
LOTES 20 à 46	300,00
018 – PINHEIRAL II (Q.Q)	
LOTES 01 à 19	300,00
LOTES 20 à 27	200,00
019 – PINHEIRAL II (Q.R)	200,00
020 – PINHEIRAL II (Q.S)	250,00
021 – PINHEIRAL II(Q.T)	200,00

Atos do Poder Executivo

022 – COLINA VERDE (Q.A)	**200,00**
023 – COLINA VERDE (Q.B)	**200,00**
024 – COLINA VERDE (Q.C)	**200,00**
025 – COLINA VERDE (Q.D)	**200,00**
026 – PARQUE RESID. MARANGUAPE	**200,00**
027 – CHÁCARAS DA COLINA (Q.A)	**40,00**
027 – CHÁCARAS DA COLINA - GLEBA	**40,00**
028 – CHÁCARAS DA COLINA (Q.B)	**40,00**
029 – CHÁCARAS DA COLINA (Q.C)	**40,00**
030 – PARQUE RESIDENCIAL ATIBAIA (Q.A)	**150,00**
031 – PARQUE RESIDENCIAL ATIBAIA (Q.B)	**150,00**
032 – PARQUE RESIDENCIAL ATIBAIA (Q.C)	**60,00**
033 – PARQUE RESIDENCIAL ATIBAIA (Q.D)	**150,00**
034 – PARQUE RESIDENCIAL ATIBAIA (Q.E)	**150,00**
035 – PARQUE RESIDENCIAL ATIBAIA (Q.F)	**150,00**
036 – PARQUE RESIDENCIAL ATIBAIA (Q.G)	**130,00**
037 – JARDIM DO TREVO (Q.A)	**300,00**
038 – JARDIM DO TREVO (Q.B)	**300,00**
039 – JARDIM DO TREVO (Q.C)	**300,00**
040 – JARDIM DO TREVO (Q.D)	**300,00**
041 – JARDIM DO TREVO (Q.E)	**300,00**
042 – JARDIM DO TREVO (Q.F)	**300,00**
043 – JARDIM DO TREVO (Q.G)	**300,00**
044 – JARDIM DO TREVO (Q.H)	**300,00**
045 – JARDIM DO TREVO (Q.I)	**300,00**
046 – JARDIM DO TREVO (Q.J)	**300,00**
047 – JARDIM DO TREVO (Q.K)	**300,00**
048 – JARDIM DO TREVO (Q.L)	**300,00**
049 – JARDIM DO TREVO (Q.M)	**300,00**
050 – ESTÂNCIA PARQUE ATIBAIA (Q.A)	**300,00**

Atos do Poder Executivo

051 – ESTÃNCIA PARQUE ATIBAIA (Q.B)	**300,00**
052 – ESTÂNCIA PARQUE ATIBAIA (Q.C)	**300,00**
053 – ESTÂNCIA PARQUE ATIBAIA (Q.D)	**300,00**
054 – ESTÂNCIA PARQUE ATIBAIA (Q.E)	**300,00**
055 – ESTÂNCIA PARQUE ATIBAIA (Q.F)	**300,00**
056 – ESTÃNCIA PARQUE ATIBAIA (Q.G)	**200,00**
057 – ESTÂNCIA PARQUE ATIBAIA (Q.H)	**300,00**
058 – ESTÂNCIA PARQUE ATIBAIA (Q.I)	**300,00**
059 – ESTÂNCIA PARQUE ATIBAIA (Q.J)	**300,00**
060 – ATIBAIA BELVEDERE (GLEBA 1)	
LOTES 01 e 02 A/B à 15 A/B	**100,00**
LOTES 32 – A/B à 39 A/B	**100,00**
LOTES 40 e 41	**100,00**
LOTES 57 – A/B à 74 – A/B	**100,00**
LOTES 75 – A/1à A/5- B/1-B/2 -C/1 à C/4 – D/E	**100,00**
061 – ATIBAIA BELVEDERE (GLEBA 1)	
LOTES 105 e 106	**100,00**
062 – ATIBAIA BELVEDERE (GLEBA 1)	
LOTES 76 à 84	**100,00**
LOTES 101 à 109	**100,00**
063 – ATIBAIA BELVEDERE (GLEBA 1)	
LOTES 85 à 100	**100,00**
064 – ATIBAIA BELVEDERE (GLEBA 1)	
LOTES 16 – A/B à 29 – A/B e 30 – 31	**100,00**
065 – ATIBAIA BELVEDERE (GLEBA 1)	
LOTES 42 – A/B à 56 -A/B	**100,00**
LOTES 107 à 123 e 130 A/B/C/D	**100,00**
066 – ATIBAIA BELVEDERE (GLEBA 1)	
LOTES 124 à 129	**100,00**
067 – ATIBAIA BELVEDERE - GLEBA 02 (Q.A)	**80,00**
068 – ATIBAIA BELVEDERE – GLEBA 02 (Q.B)	**80,00**
069 – ATIBAIA BELVEDERE – GLEBA 02 (Q.C)	**80,00**
070 – ATIBAIA BELVEDERE – GLEBA 02 (Q.D)	**80,00**
071 – ATIBAIA BELVEDERE – GLEBA 02 (Q.E)	**80,00**

Atos do Poder Executivo

072 – ATIBAIA BELVEDERE – GLEBA 02 (Q.F)	**80,00**
073 – ATIBAIA BELVEDERE – GLEBA 02 (Q. G)	**80,00**
074 – ATIBAIA BELVEDERE – GLEBAS 02 (Q.H)	**80,00**
075 – ATIBAIA BELVEDERE – GLEBA 02 (Q.I)	**80,00**
076 – ATIBAIA BELVEDERE – GLEBA 02 (Q.J)	**80,00**
077 – ATIBAIA BELVEDERE – GLEBA 02 (Q.K)	**80,00**
078 – ATIBAIA BELVEDERE – GLEBA 02 (Q.L)	**80,00**
079 – ATIBAIA BELVEDERE – GLEBA 02 (Q.M)	**80,00**
080 – ATIBAIA BELVEDERE – GLEBA 03 (Q.A)	**25,00**
081 – ATIBAIA BELVEDERE – GLEBA 03 (Q.B)	**25,00**
082 – ATIBAIA BELVEDERE – GLEBA 03 (Q.C)	**25,00**
083 – BAIRRO MATO DENTRO – GLEBAS	**40,00**
084 – BAIRRO MATO DENTRO – GLEBAS	**40,00**
085 – BAIRRO MATO DENTRO – GLEBAS	**30,00**
086 – BAIRRO MATO DENTRO	
Lado A – ESTRADA ESTADUAL ARAO SAHM	
ÁREAS ATÉ 1.000,00 M²	**100,00**
ÁREAS DE 1.001,00 M² à 5.000,00 M²	**75,00**
ÁREAS DE 5.001,00 M² à 10.000,00 M²	**35,00**
ÁREAS DE 10.001,00 M² à 20.000,00 M²	**20,00**
ÁREAS DE 20.001,00 M² à 30.000,00 M²	**15,00**
ÁREAS ACIMA DE 30.001,00 M²	**8,00**
Lado B – ESTRADA MUNICIPAL DOS PERINI	
ÁREAS ATÉ 1.000,00 M²	**100,00**
ÁREAS DE 1.001,00 M² à 5.000,00 M²	**75,00**
ÁREAS DE 5.001,00 M² à 10.000,00 M²	**35,00**
ÁREAS DE 10.001,00 M² à 20.000,00 M²	**20,00**
ÁREAS DE 20.001,00 M² à 30.000,00 M²	**15,00**
ÁREAS ACIMA DE 30.001,00 M²	**8,00**
087 – BAIRRO MATO DENTRO	
RODOVIA DOM PEDRO I	**100,00**
088 – BAIRRO MATO DENTRO	**40,00**
089 – BAIRRO BOA VISTA - ÁREA DESMEMBRADA	**75,00**
090 – BAIRRO MATO DENTRO – GLEBA	**40,00**
091 – CANCELADA	

Atos do Poder Executivo

092 – CANCELADA	
093 – BAIRRO MATO DENTRO – GLEBAS	**100,00**
094 – BAIRRO MATO DENTRO – GLEBAS	**50,00**
095 – BAIRRO MATO DENTRO – GLEBAS	**25,00**
096 – BAIRRO MATO DENTRO – GLEBAS	
Lado A – ESTRADA ESTADUAL ARAO SAHM	**75,00**
Lado B – RODOVIA DOM PEDRO I	**40,00**
Lado C – ALAMEDA ARÃO SAHM	**50,00**
097 – BAIRRO MATO DENTRO – GLEBAS	**25,00**
098 – BAIRRO MATO DENTRO – GLEBA	**40,00**
099 – BAIRRO MATO DENTRO – GLEBA	
ALAMEDA DR. ARAO SAHM	**40,00**
100 – BAIRRO MATO DENTRO – GLEBAS	**75,00**
101 – BAIRRO BOA VISTA – ÁREA DESMEMBRADA	**400,00**
102 – BAIRRO DA PONTE – GLEBA	**200,00**
103 – BAIRRO MATO DENTRO – GLEBAS	**80,00**
104 – BAIRRO MATO DENTRO – GLEBA	**80,00**
105 – BAIRRO MATO DENTRO – GLEBAS	
Lado A – RUA DA SEDE	
LOTES	**200,00**
GLEBAS	**50,00**
Lado B – RUA MUNICIPAL	**200,00**
Lado C – ROD. FERNÃO DIAS	**100,00**
Lado D – ESTRADA DE FERRO BRAGANTINA	
LOTES	**75,00**
GLEBAS	**12,00**
106 – PARQUE DAS GARÇAS I (Q.I)	**250,00**
107 – PARQUE DAS GARÇAS I (Q.J)	**250,00**
108 – PARQUE DAS GARÇAS I (Q.K)	**250,00**
109 – PARQUE DAS GARÇAS I (Q.L)	**250,00**
110 – PARQUE DAS GARÇAS I (Q.M)	**250,00**
111 – PARQUE DAS GARÇAS I (Q.N)	**250,00**
112 – PARQUE DAS GARÇAS I – ÁREA DE LAZER	**250,00**
113 – PARQUE DAS GARÇAS I – ÁREA INSTITUCIONAL I	**250,00**

Atos do Poder Executivo

114 – PARQUE DAS GARÇAS I – ÁREA DE LAZER 3	**250,00**
115 – PARQUE DAS GARÇAS I – ÁREA DE LAZER 2	**250,00**
116 – BAIRRO MATO DENTRO - GLEBAS	**50,00**
117 – PARQUE DAS GARÇAS II (Q.A)	**250,00**
118 – PARQUE DAS GARÇAS II (Q.B)	**250,00**
119 – PARQUE DAS GARÇAS II (Q.C)	**250,00**
120 – PARQUE DAS GARÇAS II (Q.D)	**250,00**
121 – PARQUE DAS GARÇAS II (Q.E)	**250,00**
122 – PARQUE DAS GARÇAS II (Q.F)	**250,00**
123 – PARQUE DAS GARÇAS III (Q.G)	**250,00**
124 – PARQUE DAS GARÇAS III (Q.H)	**250,00**
125 – PARQUE DAS GARÇAS III	
ÁREAS INSTITUCIONAL 02/ 03 – ÁREA VERDE 01 à 03	**250,00**
126 – PARQUE DAS GARÇAS III – ÁREA VERDE 04	**250,00**
127 à 135 – PARQUE RESIDENCIAL SERRAS DE ATIBAIA I	
QUADRAS (A à I)	**60,00**

Atos do Poder Executivo

Prefeitura da Estância de Atibaia

SETOR 08

QUADRAS	R$
001 – BAIRRO CAETETUBA – CHÁCARA REGINA	
Lado A – AV. PROFº DR. FLÁVIO PIRES DE CAMARGO	**1.000,00**
Lado C – AV. JERÔNIMO DE CAMARGO	**1.000,00**
001 – BAIRRO CAETETUBA	
Lado A – AV. PROFº .DR. FLÁVIO PIRES DE CAMARGO	**700,00**
Lado B – RUA TABOÃO	**300,00**
Lado C – AV . JERÔNIMO DE CAMARGO	**125,00**
001 – BAIRRO CAETETUBA - GLEBAS	
Lado A – RUA NEWMAN	**300,00**
Lado B – AV. JERÔNIMO DE CAMARGO	**125,00**
001 – BAIRRO CAETETUBA - GLEBAS	**12,00**
002 – VILA SANTA CLARA (Q.G)	
Lado A – RUA TABOÃO	**300,00**
Lado B – AV. PROFº DR. FLÁVIO PIRES DE CAMARGO	**1.000,00**
Lado C – RUA NOGUEIRA	**300,00**
Lado D – RUA DONA CLARA	**300,00**
003 – VILA SANTA CLARA (Q.E)	
Lado A – RUA NOGUEIRA	**300,00**
Lado B – AV. PROF. DR. FLÁVIO PIRES DE CAMARGO	**1.000,00**
Lado C – RUA YPÊ	**300,00**
Lado D – RUA DONA CLARA	**300,00**
004 – VILA SANTA CLARA (Q.A)	
Lado A – RUA YPÊ	**300,00**
Lado B – AV. PROFº. DR. FLÁVIO PIRES DE CAMARGO	**1.000,00**
Lado C – RUA DORA	**300,00**
Lado D – RUA DONA CLARA	**300,00**
005 – VILA SANTA CLARA (Q.B)	
Lado A – RUA DORA	**300,00**
Lado B – AV. PROFº DR. FLÁVIO PIRES DE CAMARGO	**1.000,00**
Lado C - RUA DONA CLARA	**300,00**
006 – VILA SANTA CLARA (Q.D)	
Lado A – RUA DORA	**300,00**

Atos do Poder Executivo

Lado B – RUA DONA CLARA	**300,00**
Lado C – RUA NEWMAN	**300,00**
007 – VILA SANTA CLARA (Q. C)	
Lado A – RUA YPÊ	**300,00**
Lado B – RUA DONA CLARA	**300,00**
Lado C – RUA DORA	**300,00**
Lado D – RUA NEWMAN	**300,00**
008 – VILA SANTA CLARA (Q.F)	
Lado A – RUA TABOÃO	**300,00**
Lado B – RUA DONA CLARA	**300,00**
Lado C – RUA YPÊ	**300,00**
009 – BAIRRO CAETETUBA - FEPASA - GLEBA	**125,00**
010 – BAIRRO CAETETUBA	
Lado A – VIELA BRAGANÇA	**75,00**
Lado B – RUA SEBASTIÃO DE MAURO	**150,00**
011 – BAIRRO CAETETUBA	
Lado A – RUA SEBASTIÃO DE MAURO	**150,00**
Lado B – AV JERÔNIMO DE CAMARGO - AREAS	**100,00**
GLEBAS	**50,00**
012 – BAIRRO CAETETUBA	
Lado A – SEBASTIÃO DE MAURO - ÁREAS	**120,00**
GLEBAS	**80,00**
Lado B – ESTRADA HISAICHI TAKEBAYASHI	**120,00**
013 – BAIRRO CAETETUBA - GLEBA	
Lado A – ESTRADA DE FERRO BRAGANÇA	**20,00**
Lado B – VIELA BRAGANÇA	**50,00**
Lado C – RUA SEBASTIÃO DE MAURO	**120,00**
Lado D – ESTRADA DOS PIRES - ÁREAS	**100,00**
- GLEBAS	**40,00**
Lado E – RUA TEREZA PACHECO PURCHIO	**30,00**
014 – CHÁCARA PARQUE SÃO PEDRO	
LOTES 07 à 47	**80,00**
015 – CHÁCARA PARQUE SÃO PEDRO	
LOTES 48 à 76	**80,00**
016 – CHÁCARA PARQUE SÃO PEDRO	
LOTES 01 à 06	**120,00**
017 – CHÁCARA PARQUE SÃO PEDRO	
LOTES 77 A à 83 B	**80,00**
018 – CHÁCARA PARQUE SÃO PEDRO	

Atos do Poder Executivo

LOTES 84 A à 90 A	**80,00**
019 – CHÁCARA PARQUE SÃO PEDRO (SISTEMA DE RECREIO)	**80,00**
020 – JARDIM COLONIAL (Q.S)	**150,00**
021 – JARDIM COLONIAL (Q.R)	**300,00**
022 – JARDIM COLONIAL (Q.Q.)	**300,00**
023 – JARDIM COLONIAL (Q.P)	**300,00**
024 – JARDIM COLONIAL (Q.O)	**300,00**
025 – JARDIM COLONIAL (Q.N)	**300,00**
026 – JARDIM COLONIAL (Q.M)	**300,00**
027 – JARDIM COLONIAL (Q.L)	**300,00**
028 – JARDIM COLONIAL (Q.K)	**300,00**
029 – JARDIM COLONIAL (Q.J)	**300,00**
030 – JARDIM COLONIAL (Q.U)	**300,00**
031 – JARDIM COLONIAL (Q.T)	**300,00**
032 – JARDIM COLONIAL (Q. I)	**300,00**
033 – JARDIM COLONIAL (Q.H)	**300,00**
034 – JARDIM COLONIAL - SISTEMA DE RECREIO	
PRAÇA NOSSA SENHORA AUXILIADORA	**300,00**
035 – JARDIM COLONIAL (Q.G)	**300,00**
036 – JARDIM COLONIAL (Q.F)	**300,00**
037 – JARDIM COLONIAL (Q.V)	**300,00**
038 – JARDIM COLONIAL (Q.E)	**300,00**
039 – JARDIM COLONIAL (Q.D)	**300,00**
040 – JARDIM COLONIAL (Q.W)	**300,00**
041 – JARDIM COLONIAL (Q.C)	**300,00**
042 – JARDIM COLONIAL (Q.B)	**300,00**
043 – JARDIM COLONIAL (Q.A)	**300,00**
044 – JARDIM COLONIAL (Q.X)	**300,00**
045 – JARDIM COLONIAL (Q.Y)	**300,00**
046 – JARDIM COLONIAL (Q.Z)	**300,00**

Atos do Poder Executivo

047 – BAIRRO CAETETUBA – GLEBAS	**120,00**
048 – BAIRRO CAETETUBA – GLEBAS	**65,00**
048 – BAIRRO CAETETUBA – CONDOMÍNIO RESID. ALMERIA	**300,00**
049 – BAIRRO CAETETUBA	
LOTES	**100,00**
GLEBAS	**40,00**
050 – BAIRRO CAETETUBA – GLEBAS	**300,00**
051 – BAIRRO CAETETUBA – GLEBAS	**300,00**
052 – NOVA ATIBAIA	**250,00**
053 – NOVA ATIBAIA	**250,00**
054 – CHÁCARAS MARINGA (Q.A)	**180,00**
055 – BAIRRO CAETETUBA – GLEBA	**30,00**
056 – BAIRRO CAETETUBA – GLEBA	**30,00**
057 – BAIRRO CAETETUBA – GLEBA	**20,00**
058 – BAIRRO CAETETUBA – GLEBA	**40,00**
059 – BAIRRO CAETETUBA – GLEBA	**40,00**
060 – CANCELADA	
061 – BAIRRO CAETETUBA – GLEBA	**40,00**
062 – BAIRRO CAETETUBA – GLEBA	**40,00**
063 – BAIRRO CAETETUBA – GLEBA	**40,00**
064 – BAIRRO CAETETUBA – GLEBA	**40,00**
065 – BAIRRO CAETETUBA – GLEBA	**30,00**
LOTES	**180,00**
066 – CHÁCARAS MARINGÁ (Q.B)	**180,00**
067 – CHÁCARAS MARINGÁ (Q.C)	**180,00**
068 – CHÁCARAS MARINGÁ (Q.C)	**180,00**
069 – CHÁCARAS MARINGÁ (Q. C)	**180,00**
070 – CHÁCARAS MARINGÁ (Q.D)	**180,00**
071 – JARDIM SUELY	**180,00**
LOTES – 27 à 40	
072 – JARDIM SUELY	
LOTES – 09 à 26	**180,00**

Atos do Poder Executivo

073 – CHÁCARAS MARINGÁ (Q.E)	**180,00**
074 – JARDIM SUELY	
LOTES – 01 à 08	**180,00**
075 – BAIRRO CAETETUBA - GLEBA	**25,00**
076 – BAIRRO CAETETUBA - GLEBA	**40,00**
076 – TABA VILLAGE	
LOTES 01 à 25	**130,00**
076 – TABA VILLAGE	
LOTES 26 à 35	**100,00**
076 – TABA VILLAGE - CHÁCARA SÃO BENEDITO	**130,00**
077 – CANCELADA	
078 – BAIRRO CAETETUBA - GLEBA	**20,00**
079 – JARDIM SUELY	
LOTES – 41 à 65	**130,00**
LOTES – 66 à 73	**100,00**
080 – CANCELADA	
081 – JARDIM SUELY	
LOTES – 74 à 101	**80,00**
082 – JARDIM SUELY	
LOTES – 102 à 129	**50,00**
083 – JARDIM SUELY	
LOTES – 130 à 142	**50,00**
084 – JARDIM SUELY (SISTEMA DE RECREIO)	**50,00**
085 – JARDIM SUELY	
LOTE – 143	**50,00**
086 – JARDIM COLONIAL (SISTEMA DE RECREIO)	**130,00**
087 – BAIRRO CAETETUBA – GLEBAS	**20,00**
088 – BAIRRO CAETETUBA – GLEBAS	**20,00**
089 – BAIRRO CAETETUBA	
ÁREAS	**20,00**
GLEBAS	**5,00**
090 – NOVA ATIBAIA	**250,00**
091 – BALNEÁRIO PORTA DO PARAISO (Q. A)	**100,00**
092 – BALNEÁRIO PORTA DO PARAISO (SISTEMA RECREIO)	**40,00**
093 – BALNEÁRIO PORTA DO PARAISO (Q.B)	**25,00**
094 – NOVA ATIBAIA	**250,00**

Atos do Poder Executivo

095 – VALE DAS FLORES (Q.01)	**120,00**
096 – VALE DAS FLORES (Q.02)	**120,00**
097 – VALE DAS FLORES (Q.03)	**120,00**
098 – VALE DAS FLORES (Q.04)	**120,00**
099 – VALE DAS FLORES (Q. 05)	**120,00**
100 – VALE DAS FLORES (Q. 06)	**120,00**
101 – VALE DAS FLORES (Q.07)	**100,00**
102 – VALE DAS FLORES (Q. 08)	**100,00**
103 – VALE DAS FLORES (Q. 09)	**100,00**
104 – VALE DAS FLORES (Q.10)	**120,00**
105 – VALE DAS FLORES (Q.11)	**120,00**
106 – VALE DAS FLORES (Q. 12)	**150,00**
107 – VALE DAS FLORES (Q.13)	**150,00**
108 – VALE DAS FLORES (Q.14)	**150,00**
109 – VALE DAS FLORES (Q. 15)	**150,00**
110 – VALE DAS FLORES (Q. 16)	**120,00**
111 – VALE DAS FLORES (Q.17)	**120,00**
112 – VALE DAS FLORES (ÁREA DE LAZER)	**120,00**
113 – VALE DAS FLORES (ÁREA DE LAZER)	**120,00**
114 – BAIRRO RIO ABAIXO	**10,00**

Atos do Poder Executivo

Prefeitura da Estância de Atibaia

SETOR 09

QUADRAS	R$
001 – JARDIM DAS CEREJEIRAS (Q.85)	**450,00**
002 – JARDIM DAS CEREJEIRAS (Q.84)	**450,00**
003 – JARDIM DAS CEREJEIRAS (Q. 83)	**450,00**
004 – JARDIM DAS CEREJEIRAS (Q.82)	**450,00**
005 – JARDIM DAS CEREJEIRAS (Q.81)	**450,00**
006 – JARDIM DAS CEREJEIRAS (Q.80)	**450,00**
007 – JARDIM DAS CEREJEIRAS (Q. 79)	
Lado A – AV. PREF. ANTÔNIO JÚLIO DE TOLEDO GARCIA LOPES	**900,00**
Lado B – RUA FRANCISCO MACEDO	**450,00**
Lado C – RUA ANTÔNIO SEBASTIÃO GARCIA LOPES	**450,00**
008 – JARDIM DAS CEREJEIRAS (GLEBA A e B)	**450,00**
008 – JARDIM DAS CEREJEIRAS (SISTEMA DE RECREIO)	**450,00**
009 – JARDIM DAS CEREJEIRAS (Q. 88)	**450,00**
010 – JARDIR DAS CEREJEIRAS (Q. 87)	**450,00**
011 – JARDIM DAS CEREJEIRAS (Q. 86)	
Lado A – AV. PREF. ANTONIO JÚLIO DE TOLEDO GARCIA LOPES	**900,00**
Lado B – RUA ANTONIO SEBASTIÃO GARCIA LOPES	**450,00**
Lado C – RUA OSWALDO BARRETO	**450,00**
Lado D – RUA EDWARD GUEDES TOLEDO	**450,00**
012 – JARDIM DAS CEREJEIRAS (Q.93)	**450,00**
013 – JARDIM DAS CEREJEIRAS (Q.92)	**450,00**
014 – JARDIM DAS CEREJEIRAS (Q.91)	**450,00**
015 – JARDIM DAS CEREJEIRAS (Q.90)	**450,00**
016 – JARDIM DAS CEREJEIRAS (Q.89)	
Lado A – RUA PREF. ANTONIO JÚLIO DE TOLEDO GARCIA LOPES	**900,00**
Lado B – RUA EDWARD GUEDES TOLEDO	**450,00**
Lado C – RUA DR.NESTOR DE OLIVEIRA	**450,00**
017 – JARDIM DAS CEREJEIRAS (SISTEMA DE RECREIO)	
ESCOLA ESTADUAL // GINÁSIO DE ESPORTES	**450,00**

Atos do Poder Executivo

018 – JARDIM DAS CEREJEIRAS (Q.77)	
Lado A – RUA PAULO SETUBAL	**450,00**
Lado B – RUA BUENOS AIRES	**450,00**
Lado C – RUA AMAZONAS	**450,00**
Lado D – RUA LIBERDADE	**450,00**
018 – JARDIM DAS CEREJEIRAS (Q.78)	
Lado A – RUA AMAZONAS	**450,00**
Lado B – RUA BUENOS AIRES	**450,00**
Lado C – AV. PREF. ANTONIO JÚLIO DE TOLEDO GARCIA LOPES	**900,00**
Lado D – RUA LIBERDADE	**450,00**
019 – JARDIM DAS CEREJEIRAS (Q.66)	
Lado A – RUA PAULO SETUBAL	**450,00**
Lado B – RUA LIBERDADE	**450,00**
Lado C – AV. PREF. ANTONIO JÚLIO DE TOLEDO GARCIA LOPES	**900,00**
Lado D – RUA CASEMIRO DE ABREU	**450,00**
020 – JARDIM DAS CEREJEIRAS (Q. 65)	
Lado A – RUA GONÇALVES DIAS	**450,00**
Lado B – RUA CASEMIRO DE ABREU	**450,00**
Lado C – AV. PREF. ANTONIO JÚLIO DE TOLEDO GARCIA LOPES	**900,00**
Lado D – PRAÇA ANCHIETA	**450,00**
021 – JARDIM DAS CEREJEIRAS (SISTEMA DE RECREIO)	
PRAÇA ANCHIETA	**450,00**
022 – JARDIM DAS CEREJEIRAS (Q.55)	
Lado A – AV. PREF.ANTONIO JÚLIO DE TOLEDO GARCIA LOPES	**900,00**
Lado B – RUA DONA ANA PIRES	**450,00**
Lado C – RUA OLAVO BILAC	**450,00**
023 – JARDIM DAS CEREJEIRAS (Q.42)	**450,00**
024 – JARDIM DAS CEREJEIRAS (Q.41)	**450,00**
025 – JARDIM DAS CEREJEIRAS (Q.29)	**450,00**
026 – JARDIM DAS CEREJEIRAS (Q.28)	**450,00**
027 – JARDIM DAS CEREJEIRAS (Q.27)	**450,00**
028 – JARDIM DAS CEREJEIRAS (SISTEMA DE RECREIO)	
PRAÇA SAFIRA	**450,00**
029 – VILA ESPERANÇA	**450,00**
030 – JARDIM DAS CEREJEIRAS (SISTEMA DE RECREIO)	
PRAÇA FLORÊNCIO PIRES	**250,00**
031 – JARDIM DAS CEREJEIRAS (Q.01)	
Lado A – PRAÇA FLORÊNCIO PIRES	**250,00**
Lado B – RUA ORLANDO SILVA	**250,00**

Atos do Poder Executivo

Lado C – RUA SALVADOR HERNANDES	**250,00**
Lado D – RUA MANTIQUEIRA	**250,00**
032 – JARDIM DAS CEREJEIRAS (Q.76)	
Lado A – RUA GONÇALVES DIAS	**450,00**
Lado B – RUA PAULO SETUBAL	**450,00**
Lado C – RUA BUENO AIRES	**450,00**
033 – JARDIM DAS CEREJEIRAS (Q.75)	
Lado A – RUA GONÇALVES DIAS	**450,00**
Lado B – RUA BUENOS AIRES	**450,00**
Lado C – RUA PAULO SETUBAL	**450,00**
Lado D – RUA LIBERDADE	**450,00**
034 – JARDIM DAS CEREJEIRAS (Q.67)	**450,00**
035 – JARDIM DAS CEREJEIRAS (Q.74)	
Lado A – RUA PRES. VARGAS	**450,00**
Lado B – RUA GONÇALVES DIAS	**450,00**
Lado C – RUA BUENOS AIRES	**450,00**
036 – JARDIM DAS CEREJEIRAS (Q.73)	
Lado A – RUA PRES. VARGAS	**450,00**
Lado B – RUA BUENOS AIRES	**450,00**
Lado C – RUA GONÇALVES DIAS	**450,00**
Lado D – RUA LIBERDADE	**450,00**
037 – JARDIM DAS CEREJEIRAS (Q.68)	
Lado A – RUA PRES. VARGAS	**450,00**
Lado B – RUA LIBERDADE	**450,00**
Lado C – RUA GONÇALVES DIAS	**450,00**
Lado D – RUA CASEMIRO DE ABREU	**450,00**
038 – JARDIM DAS CEREJEIRAS (Q.64)	
Lado A – RUA PRES. VARGAS	**450,00**
Lado B – RUA CASEMIRO DE ABREU	**450,00**
Lado C – RUA GONÇALVES DIAS	**450,00**
Lado D – PRAÇA ANCHIETA	**450,00**
039 – JARDIM DAS CEREJEIRAS (Q.54)	
Lado A – RUA GONÇALVES DIAS	**450,00**
Lado B – PRAÇA ANCHIETA	**450,00**
Lado C – AV. PREF. ANTONIO JÚLIO DE TOLEDO GARCIA LOPES	**900,00**
Lado D – RUA OLAVO BILAC	**450,00**
040 – JARDIM DAS CEREJEIRAS (Q.43)	
Lado A – AV. PREF.ANTONIO JÚLIO DE TOLEDO GARCIA LOPES	**900,00**
Lado B – RUA OLAVO BILAC	**450,00**
Lado C – RUA GUITA SAHM	**450,00**
Lado D – RUA MACHADO DE ASSIS	**450,00**
041 – JARDIM DAS CEREJEIRAS (SISTEMA DE RECREIO)	

Atos do Poder Executivo

PRAÇA PETRÓPOLIS – ESCOLA	**450,00**
042 – JARDIM DAS CEREJEIRAS (Q.40)	
Lado A – PRAÇA DR. MIGUEL V. FERREIRA / /AVN. PREF.ANTONIO JULIO TOLEDO GARCIA LOPES	**900,00**
Lado B – RUA MACHADO DE ASSIS	**450,00**
Lado C – PRAÇA PETRÓPOLIS // RUA GUITA SAHM	**450,00**
Lado D – RUA TÓKIO	**450,00**
043 – CANCELADA	
044 – JARDIM DAS CEREJEIRAS (Q.31)	
Lado A – AV.PREF.ANTONIO JÚLIO DE TOLEDO GARCIA LOPES	**900,00**
Lado B – RUA TÓKIO	**450,00**
Lado C – RUA ITAPETINGA	**450,00**
Lado D – RUA DA MECA	**450,00**
045 – JARDIM DAS CEREJEIRAS (Q.30)	
Lado A – RUA ITAPETINGA	**450,00**
Lado B – RUA TÓKIO	**450,00**
Lado C – RUA FERNÃO DIAS	**450,00**
Lado D – RUA DA MECA	**450,00**
046 – JARDIM DAS CEREJEIRAS (SISTEMA DE RECREIO)	
PRAÇA ITAPETINGA	**450,00**
047 – JARDIM DAS CEREJEIRAS (Q.26)	**450,00**
048 – CANCELADA	
049 – CANCELADA	
050 – JARDIM DAS CEREJEIRAS (Q.2)	**250,00**
051 – JARDIM DAS CEREJEIRAS (SISTEMA DE RECREIO)	
PRAÇA ANTONIO SCAVONE	**250,00**
052 – JARDIM DAS CEREJEIRAS (Q.3)	**250,00**
053 – JARDIM DAS CEREJEIRAS (Q.63)	
Lado A – RUA CASEMIRO DE ABREU	**450,00**
Lado B – RUA PRES. VARGAS	**450,00**
Lado C – RUA IRACEMA	**450,00**
054 – JARDIM DAS CEREJEIRAS (Q.72)	
Lado A – RUA WASHINGTON LUIZ	**450,00**
Lado B – RUA PRES. VARGAS	**450,00**
Lado C – RUA BUENO AIRES	**450,00**
055 – JARDIM DAS CEREJEIRAS (Q.71)	
Lado A – RUA WASHINGTON LUIZ	**450,00**
Lado B – RUA BUENO AIRES	**450,00**
Lado C – RUA PRES. VARGAS	**450,00**
Lado D – RUA LIBERDADE	**450,00**

Atos do Poder Executivo

056 – JARDIM DAS CEREJEIRAS (Q.69)	
Lado A – RUA WASHINGTON LUIZ	**450,00**
Lado B – RUA LIBERDADE	**450,00**
Lado C – RUA PRES. VARGAS	**450,00**
Lado D – RUA CASEMIRO DE ABREU	**450,00**
057 – CANCELADA	
058 – JARDIM DAS CEREJEIRAS (Q.53)	
Lado A – RUA PRES. VARGAS	**450,00**
Lado B – PRAÇA ANCHIETA	**450,00**
Lado C – RUA GONÇALVES DIAS	**450,00**
Lado D – RUA OLAVO BILAC	**450,00**
059 – JARDIM DAS CEREJEIRAS (Q.44)	
Lado A – RUA GONÇALVES DIAS	**450,00**
Lado B – RUA OLAVO BILAC	**450,00**
Lado C – AV. PREF..ANTONIO JÚLIO DE TOLEDO GARCIA LOPES	**900,00**
Lado D – RUA MACHADO DE ASSIS	**450,00**
060 – JARDIM DAS CEREJEIRAS (SISTEMA DE RECREIO)	
PRAÇA DR. MIGUEL VIEIRA FERREIRA	**450,00**
061 - JARDIM DAS CEREJEIRAS (Q.32)	
Lado A – RUA GONÇALVES DIAS	**450,00**
Lado B – PRAÇA DR. MIGUEL VIEIRA FERREIRA // RUA TÓKIO	**450,00**
Lado C – AV. PREF. ANTONIO JÚLIO DE TOLEDO GARCIA LOPES	**900,00**
Lado D – RUA DA MECA	**450,00**
062 – JARDIM DAS CEREJEIRAS (Q.21)	
Lado A – RUA GONÇALVES DIAS	**450,00**
Lado B – RUA DA MECA	**450,00**
Lado C – AV. PREF.ANTONIO JÚLIO DE TOLEDO GARCIA LOPES	**900,00**
Lado D – RUA COM. EDSON LUIZ RIZZO	**450,00**
063 – JARDIM DAS CEREJEIRAS (Q.22)	
Lado A – AV.PREF.ANTONIO JÚLIO DE TOLEDO GARCIA LOPES	**900,00**
Lado B – RUA DA MECA	**450,00**
Lado C – PRAÇA ITAPETINGA	**450,00**
Lado D – RUA DAS FLORES	**450,00**
064 – JARDIM DAS CEREJEIRAS (Q.23)	
Lado A – AV.PREF.ANTONIO JÚLIO DE TOLEDO GARCIA LOPES	**900,00**
Lado B – RUA DAS FLORES // PRAÇA ITAPETINGA	**450,00**
Lado C – RUA FERNÃO DIAS	**450,00**
Lado D – RUA MAJOR JUVENAL ALVIM	**450,00**
065 – JARDIM DAS CEREJEIRAS (Q.24)	
Lado A – RUA MAJOR JUVENAL ALVIM	**450,00**
Lado B – RUA FERNÃO DIAS	**450,00**
Lado C – RUA COM. EDSON LUIZ RIZZO // PRAÇA ESMERALDA	**450,00**

Atos do Poder Executivo

066 – JARDIM DAS CEREJEIRAS (Q.25)	
Lado A – RUA FERNÃO DIAS	**450,00**
Lado B – RUA MAJOR JUVENAL ALVIM	**450,00**
Lado C – RUA TAMEYKI NAKASU	**450,00**
Lado D – RUA COM. EDSON LUIZ RIZZO	**450,00**
067 – CANCELADA	
068 – CANCELADA	
069 – CAETETUBA	**250,00**
069 – JARDIM DAS CEREJEIRAS (Q.20)	**250,00**
070 – CANCELADA	
071 – JARDIM DAS CEREJEIRAS (SISTEMA DE RECREIO)	
PRAÇA ORIENTAL	**450,00**
072 – JARDIM DAS CEREJEIRAS (Q.70)	**450,00**
073 – JARDIM DAS CEREJEIRAS (Q.60)	
Lado A – RUA VIRIATO CORREIA	**450,00**
Lado B – RUA BUENOS AIRES	**450,00**
Lado C – PRAÇA ORIENTAL // RUA IRACEMA	**450,00**
Lado D – RUA LIBERDADE	**450,00**
074 – JARDIM DAS CEREJEIRAS (Q.59)	
Lado A – RUA SANTOS DUMONT	**450,00**
Lado B – RUA BUENOS AIRES	**450,00**
Lado C – RUA VIRIATO CORREIA	**450,00**
Lado D – RUA LIBERDADE	**450,00**
075 – JARDIM DAS CEREJEIRAS (Q.49)	
Lado A – AV. INDUSTRIAL WALTER KLOTH	**450,00**
Lado B – RUA BUENO AIRES	**450,00**
Lado C – RUA SANTOS DUMONT	**450,00**
Lado D – RUA LIBERDADE	**450,00**
076 – JARDIM DAS CEREJEIRAS (Q.61)	
Lado A – RUA VIRIATO CORREIA	**450,00**
Lado B – RUA LIBERDADE	**450,00**
Lado C – RUA IRACEMA	**450,00**
Lado D – RUA CASEMIRO DE ABREU	**450,00**
077 – JARDIM DAS CEREJEIRAS (Q.58)	
Lado A – RUA SANTOS DUMONT	**450,00**
Lado B – RUA LIBERDADE	**450,00**
Lado C – RUA VIRIATO CORREIA	**450,00**
Lado D – RUA CASEMIRO DE ABREU	**450,00**
078 – JARDIM DAS CEREJEIRAS (Q.50)	**450,00**
079 – JARDIM DAS CEREJEIRAS (SISTEMA DE RECREIO)	

Atos do Poder Executivo

PRAÇA OLÍMPIA	**450,00**
080 – JARDIM DAS CEREJEIRAS (Q.62)	
Lado A – RUA CASEMIRO DE ABREU	**450,00**
Lado B – RUA IRACEMA	**450,00**
Lado C – PRAÇA ANCHIETA	**450,00**
Lado D – RUA VIRIATO CORREIA	**450,00**
081 – JARDIM DAS CEREJEIRAS (Q.57)	
Lado A – RUA CASEMIRO DE ABREU	**450,00**
Lado B – RUA VIRIATO CORREIA	**450,00**
Lado C – RUA DOS BANDEIRANTES	**450,00**
Lado D – RUA SANTOS DUMONT	**450,00**
082 – JARDIM DAS CEREJEIRAS (Q.56)	
Lado A – RUA DOS BANDEIRANTES	**450,00**
Lado B – RUA VIRIATO CORREIA	**450,00**
Lado C – RUA PRES. VARGAS	**450,00**
Lado D – RUA SANTOS DUMONT	**450,00**
083 – JARDIM DAS CEREJEIRAS (Q.51)	**450,00**
084 – JARDIM DAS CEREJEIRAS (Q.52)	
Lado A – RUA BANDEIRANTES	**450,00**
Lado B – RUA SANTOS DUMONT	**450,00**
Lado C – RUA PRES. VARGAS	**450,00**
Lado D – RUA OLAVO BILAC	**450,00**
085 – JARDIM DAS CEREJEIRAS (Q.47)	**450,00**
086 – JARDIM DAS CEREJEIRAS (Q.48)	**450,00**
087 – JARDIM DAS CEREJEIRAS (Q.36)	
Lado A – AV. INDUSTRIAL WALTER KLOTH	**450,00**
Lado B – RUA MACHADO DE ASSIS	**450,00**
Lado C – AV. MONTEIRO LOBATO	**450,00**
Lado D – RUA SERGIPE	**450,00**
088 – JARDIM DAS CEREJEIRAS (Q.46)	
Lado A – RUA MARCONE	**450,00**
Lado B – RUA OLAVO BILAC	**450,00**
Lado C – RUA PRES. VARGAS	**450,00**
Lado D – RUA MACHADO DE ASSIS	**450,00**
089 – JARDIM DAS CEREJEIRAS (Q.45)	
Lado A – RUA PRES. VARGAS	**450,00**
Lado B – RUA OLAVO BILAC	**450,00**
Lado C – RUA GONÇALVES DIAS	**450,00**
Lado D – RUA MACHADO DE ASSIS	**450,00**
090 – JARDIM DAS CEREJEIRAS (Q.35)	
Lado A – AV. INDUSTRIAL WALTER KLOTH	**450,00**

Atos do Poder Executivo

Lado B – RUA SERGIPE	**450,00**
Lado C – AV. MONTEIRO LOBATO	**450,00**
Lado D – RUA TÓKIO	**450,00**
091 – JARDIM DAS CEREJEIRAS (Q.37)	
Lado A – AV. MONTEIRO LOBATO	**450,00**
Lado B – PRAÇA FLOR DE LOTUS // RUA SERGIPE	**450,00**
Lado C – RUA PRES. VARGAS	**450,00**
Lado D – PRAÇA ARAGUAIA // RUA TÓQUIO	**450,00**
092 – JARDIM DAS CEREJEIRAS (Q.38)	
Lado A – RUA PRES. VARGAS	**450,00**
Lado B – RUA MACHADO DE ASSIS	**450,00**
Lado C – PRAÇA DR. MIGUEL VIEIRA FERREIRA // RUA GONÇALVES DIAS	**450,00**
Lado D – RUA TÓKIO	**450,00**
093 – JARDIM DAS CEREJEIRAS (Q.33)	
Lado A – RUA PRES. VARGAS // PRAÇA ARAGUAIA	**450,00**
Lado B – RUA TÓKIO	**450,00**
Lado C – RUA GONÇALVES DIAS	**450,00**
Lado D – RUA DA MECA	**450,00**
094 – JARDIM DAS CEREJEIRAS (Q.34)	
Lado A – AV. INDUSTRIAL WALTER KLOTH	**450,00**
Lado B – RUA TÓKIO	**450,00**
Lado C – PRAÇA ARAGUAIA // RUA MONTEIRO LOBATO	**450,00**
Lado D – RUA DA MECA	**450,00**
095 – JARDIM DAS CEREJEIRAS (Q.19)	
Lado A – RUA COM. EDSON LUIZ RIZZO	**450,00**
Lado B – RUA PRES. VARGAS	**450,00**
Lado C – RUA NITERÓI	**450,00**
096 – JARDIM DAS CEREJEIRAS (Q.18)	
Lado A – RUA PRES. VARGAS	**450,00**
Lado B – RUA COM. EDSON LUIZ RIZZO // PRAÇA OPALA	**450,00**
Lado C – RUA GONÇALVES DIAS	**450,00**
Lado D – RUA NITERÓI	**450,00**
097 – JARDIM DAS CEREJEIRAS (Q.17)	
Lado A – RUA GONÇALVES DIAS	**450,00**
Lado B – RUA COM.EDSON LUIZ RIZZO	**450,00**
Lado C – AV. PREF. ANTONIO JÚLIO DE TOLEDO GARCIA LOPES	**900,00**
098 – JARDIM DAS CEREJEIRAS (Q.16)	
Lado A – RUA PRES. VARGAS	**450,00**
Lado B – RUA NITERÓI	**450,00**
Lado C – RUA GONÇALVES DIAS	**450,00**
Lado D – AV. PREF. ANTONIO JÚLIO DE TOLEDO GARCIA LOPES	**900,00**
099 – JARDIM DAS CEREJEIRAS (Q.15)	

Atos do Poder Executivo

Lado A – RUA NITERÓI	**450,00**
Lado B – RUA PRES. VARGAS	**450,00**
Lado C – TRAVESSA RUBI	**450,00**
100 – CAETETUBA	**250,00**
101 – CAETETUBA	**250,00**
102 – CAETETUBA	**250,00**
103 – CAETETUBA	**380,00**
104 – CAETETUBA	**380,00**
105 – CAETETUBA	
Lado A – AV. PROF. DR. FLÁVIO PIRES DE CAMARGO	**600,00**
Lado B – RUA TAMEYKI NAKASU	**380,00**
Lado C – RUA SANTA LUIZA	**380,00**
106 – JARDIM DAS CEREJEIRAS (Q.12)	**450,00**
107 – JARDIM DAS CEREJEIRAS (ESCOLA)	
PRAÇA DR. YAGAWA // ESCOLA	**450,00**
108 – JARDIM DAS CEREJEIRAS (Q.11)	**450,00**
109 – JARDIM DAS CEREJEIRAS (Q.04)	
Lado A – RUA CALIFÓRNIA	**450,00**
Lado B – RUA GUANABARA	**450,00**
Lado C – RUA TAMEYKI NAKASU	**450,00**
Lado D – AV.PROF DR.FLÁVIO PIRES DE CAMARGO	**1.000,00**
110 – JARDIM DAS CEREJEIRAS (Q.14)	
Lado A – TRAVESSA RUBI	**450,00**
Lado B – RUA PRES. VARGAS	**450,00**
Lado C – TRAVESSA PÉROLA	**450,00**
111 – JARDIM DAS CEREJEIRAS (Q.05)	
Lado A – RUA AMETISTA	**450,00**
Lado B – RUA GONÇALVES DIAS	**450,00**
Lado C – RUA CALIFÓRNIA	**450,00**
Lado D – AV.PROF. DR.FLÁVIO PIRES DE CAMARGO	**1.000,00**
112 – JARDIM DAS CEREJEIRAS (Q.08)	
Lado A – TRAVESSA PÉROLA	**450,00**
Lado B – AV. PREF. ANTONIO JÚLIO DE TOLEDO GARCIA LOPES	**900,00**
Lado C – AV. PROF. DR. FLÁVIO PIRES DE CAMARGO	**1.000,00**
113 – JARDIM DAS CEREJEIRAS (Q.13)	
Lado A – RUA GONÇALVES DIAS	**450,00**
Lado B – AV. PREF. ANTONIO JÚLIO DE TOLEDO GARCIA LOPES	**900,00**
Lado C – RUA GUANABARA	**450,00**
Lado D – RUA FERNÃO DIAS	**450,00**

Atos do Poder Executivo

114 – JARDIM DAS CEREJEIRAS (Q.10)	
Lado A – RUA FERNÃO DIAS	**450,00**
Lado B – RUA GUANABARA	**450,00**
Lado C – RUA GONÇALVES DIAS	**450,00**
115 – JARDIM DAS CEREJEIRAS (Q.09)	**450,00**
116 – JARDIM DAS CEREJEIRAS (Q.06)	
Lado A – RUA FERNÃO DIAS	**450,00**
Lado B – TRAVESSA GALVÃO BUENO	**450,00**
Lado C – RUA AMETISTA	**450,00**
Lado D – AV.PROF.DR.FLÁVIO PIRES DE CAMARGO	**1.000,00**
117 – JARDIM DAS CEREJEIRAS - GLEBA (ÁREA RESERVADA)	**450,00**
118 – JARDIM DAS CEREJEIRAS (Q.07)	
Lado A – AV.PREF.ANTONIO JULIO TOLEDO GARCIA LOPES	**900,00**
Lado B – VIELA	**450,00**
Lado C – RUA FERNÃO DIAS	**450,00**
Lado D – AV.PROF.DR.FLÁVIO PIRES DE CAMARGO	**1.000,00**
119 – CANCELADA	
120 – JARDIM CEREJEIRAS (SISTEMA DE RECREIO)	
PRAÇA DORILLA MATHIAS DE SIQUEIRA	**450,00**
121 – JARDIM DAS CEREJEIRAS (SISTEMA DE RECREIO)	
PRAÇA DORILLA MATHIAS DE SIQUEIRA // ESCOLA	**450,00**
122 – JARDIM DAS CEREJEIRAS 9SISTEMA DE RECREIO)	
PRAÇA DORILLA MATHIAS DE SIQUEIRA	**450,00**
123 – JARDIM DAS CEREJEIRAS (SISTEMA DE RECREIO)	
PRAÇA PAULO GUIMARÃES DE FREITAS	**450,00**
124 – BAIRRO CAETETUBA - GLEBA	**500,00**
125 – BAIRRO CAETETUBA - GLEBA	**500,00**
126 – CANCELADA	
127 – BAIRRO CAETETUBA – GLEBAS	**150,00**
128 – BAIRRO CAETETUBA – GLEBAS	**150,00**
129 – BAIRRO CAETETUBA – GLEBAS	**150,00**
130 – BAIRRO CAETETUBA – GLEBAS	**150,00**
131 – CANCELADA	
132 – CANCELADA	
133 – BAIRRO CAETETUBA - GLEBAS	**70,00**
134 – JARDIM DO ALVINÓPOLIS II (Q.A)	**300,00**
134 – JARDIM DO ALVINÓPOLIS II (Q.B)	**300,00**

Atos do Poder Executivo

134 – JARDIM DO ALVINÓPOLIS II (Q.C)	**300,00**
134 – JARDIM DO ALVINÓPOLIS II (Q.D)	**300,00**
134 – JARDIM DO ALVINÓPOLIS II (Q.E)	**300,00**
134 – JARDIM DO ALVINÓPOLIS II (Q.F)	**300,00**
134 – JARDIM DO ALVINÓPOLIS II (Q.G)	
Lado A - AV. MITSUKI KUROSAWA	**300,00**
Lado B – AV. CESAR RAFAELI NETO	**300,00**
Lado C – DEL. HUMBERTO FERNANDES DE CASTRO	**130,00**
134 – JARDIM DO ALVINÓPOLIS II (Q.H)	
Lado A - DEL. HUMBERTO FERNANDES DE CASTRO	**300,00**
Lado B – AREA DE LAZER PADRE LUDOVICO PAVONI	**300,00**
Lado C – AV. CESAR RAFAELI NETO	**130,00**
134 – JARDIM DO ALVINÓPOLIS II (Q.I)	
Lado A - DEL. HUMBERTO FERNANDES DE CASTRO	**300,00**
Lado B – AV CESAR RAFAELI NETO	**130,00**
Lado C – AREA DE LAZER PADRE LUDOVICO PAVONI	**300,00**
134 – JARDIM DO ALVINÓPOLIS II (Q.J)	
Lado A – RUA PREF. MARIA JOSÉ SILVA SALGADO	**500,00**
Lado B – RUA ANTONIO DA COSTA RATTO	**300,00**
Lado C – AV. PROF. WALDEMAR BASTOS BULHER	**300,00**
134 – JARDIM DO ALVINÓPOLIS II (Q.K)	
Lado A – RUA PREF. MARIA JOSÉ SILVA SALGADO	**500,00**
Lado B – RUA ANTONIO DA COSTA RATTO	**300,00**
134 – JARDIM DO ALVINÓPOLIS II (Q.L)	**130,00**
134 – JARDIM DO ALVINÓPOLIS II (Q.M)	**130,00**
134 – JARDIM DO ALVINÓPOLIS II GLEBA	**50,00**
135 – BAIRRO CAETETUBA - GLEBA	**380,00**
135 – BAIRRO CAETETUBA – CHÁCARA REGINA	**250,00**
136 – BAIRRO CAETETUBA - GLEBA	**380,00**
136 – BAIRRO CAETETUBA - ÁREA DESMEMBRADA	**880,00**
137 – BAIRRO CAETETUBA - GLEBA	
Lado A – RUA NITERÓI	**40,00**
Lado B – RUA RUBI // TRAVESSA PÉROLA	**40,00**
Lado C – AV. PROF. DR. FLÁVIO PIRES DE CAMARGO	**700,00**
138 – BAIRRO CAETETUBA - ESTAÇÃO DE CAETETUBA	**200,00**

Atos do Poder Executivo

139 – BAIRRO CAETETUBA - BROTAS	**30,00**
140 – BAIRRO CAETETUBA – CDHU - CASAS POPULARES	**300,00**
141 – BAIRRO CAETETUBA – CDHU - CASAS POPULARES	**300,00**
142 – BAIRRO CAETETUBA – CDHU - CASAS POPULARES	**300,00**
143 – BAIRRO CAETETUBA – CDHU - CASAS POPULARES	**300,00**
144 – BAIRRO CAETETUBA – CDHU - CASAS POPULARES	**300,00**
145 – BAIRRO CAETETUBA – CDHU - CASAS POPULARES	**300,00**
146 – BAIRRO CAETETUBA – CDHU - CASAS POPULARES	**300,00**
147 – BAIRRO CAETETUBA – CDHU - CASAS POPULARES	**300,00**
148 – BAIRRO CAETETUBA – CDHU - CASAS POPULARES	**300,00**
149 – BAIRRO CAETETUBA – CDHU - CASAS POPULARES	**300,00**
150 – BAIRRO CAETETUBA – CDHU - CASAS POPULARES	**300,00**
151 – BAIRRO CAETETUBA – CDHU - CASAS POPULARES	**300,00**
152 – BAIRRO CAETETUBA – CDHU - CASAS POPULARES	**300,00**
153 – BAIRRO CAETETUBA – CDHU - CASAS POPULARES	**300,00**
154 – BAIRRO CAETETUBA – CDHU - CASAS POPULARES	**300,00**
155 – BAIRRO CAETETUBA – CDHU - CASAS POPULARES	**300,00**
156 – BAIRRO CAETETUBA – CDHU - CASAS POPULARES	**300,00**
157 – BAIRRO CAETETUBA – CDHU - CASAS POPULARES	**300,00**
158 – BAIRRO CAETETUBA – CDHU - CASAS POPULARES	**300,00**
159 – BAIRRO CAETETUBA – CDHU - CASAS POPULARES	**300,00**
160 – BAIRRO CAETETUBA – CDHU - CASAS POPULARES	**300,00**
161 – BAIRRO CAETETUBA – CDHU - CASAS POPULARES	**300,00**
162 – BAIRRO CAETETUBA – CDHU - CASAS POPULARES	**300,00**
163 – JARDIM DAS PALMEIRAS (Q.A)	**450,00**
164 – JARDIM DAS PALMEIRAS (Q.B)	**450,00**
165 – JARDIM DAS PALMEIRAS (Q.C)	**450,00**
166 – JARDIM DAS PALMEIRAS (Q.D)	**450,00**
167 – JARDIM DAS PALMEIRAS (Q.E)	**450,00**
168 – JARDIM DAS PALMEIRAS (Q.F)	**450,00**

Atos do Poder Executivo

169 – JARDIM DAS PALMEIRAS (Q.G)	**450,00**
170 – JARDIM DAS PALMEIRAS (Q.H)	**450,00**
171 – JARDIM DAS PALMEIRAS (Q.I)	**450,00**
172 – JARDIM DAS PALMEIRAS (ÁREA INSTITUCIONAL)	**450,00**
173 – JARDIM DAS PALMEIRAS (ÁREA VERDE – ÁREA DE PRESERVAÇÃO)	**450,00**
174 à 229 – NOVA CEREJEIRAS	
QUADRAS – 01 à 55	**450,00**
230 à 241 – BAIRRO CAETETUBA - CDHU – CASAS POPULARES – ETAPA D	**300,00**
242 – BAIRRO CAETETUBA – COND RESID JERÔNIMO DE CAMARGO I	**40,00**
243 – BAIRRO CAETETUBA – COND RESID JERÔNIMO DE CAMARGO II	**40,00**
244 – BAIRRO CAETETUBA – COND RESID JERÔNIMO DE CAMARGO III	**40,00**
245 – BAIRRO CAETETUBA – COND RESID JERÔNIMO DE CAMARGO IV	**40,00**
246 – BAIRRO CAETETUBA – COND RESID JERÔNIMO DE CAMARGO V	**40,00**

Atos do Poder Executivo

Prefeitura da Estância de Atibaia

SETOR 10

QUADRAS	**R$**
001 – JARDIM IMPERIAL (Q.01)	
Lado A – RUA MARABÁ	**300,00**
Lado B – AV. PREF. ANTONIO JÚLIO DE TOLEDO GARCIA LOPES	**500,00**
Lado C – AV. DOM PEDRO II	**600,00**
002 – JARDIM IMPERIAL (Q. 02)	
Lado A – RUA OLINDA	**200,00**
Lado B – AV. PREF. ANTONIO JÚLIO DE TOLEDO GARCIA LOPES	**500,00**
003 – JARDIM IMPERIAL (Q. 03)	
Lado A – RUA OLINDA	**200,00**
Lado B – AV. PREF. ANTONIO JÚLIO DE TOLEDO GARCIA LOPES	**500,00**
Lado C – RUA MARABÁ	**300,00**
Lado D – AV. DOM PEDRO II	**600,00**
004 – JARDIM IMPERIAL (Q. 04)	**200,00**
005 – JARDIM IMPERIAL (Q. 05)	**200,00**
006 – JARDIM IMPERIAL (Q. 06)	
Lado A – RUA MAUÁ	**200,00**
Lado B – RUA OLINDA	**200,00**
Lado C – AV. DOM PEDRO II	**600,00**
007 – JARDIM IMPERIAL (Q. 07)	**200,00**
008 – JARDIM IMPERIAL (Q. 08)	
Lado A – RUA MIOSÓTIS	**200,00**
Lado B – RUA MAUÁ	**200,00**
Lado C – AV. DOM PEDRO II	**600,00**
009 – JARDIM IMPERIAL (Q. 09)	**200,00**
010 – JARDIM IMPERIAL (Q. 10)	
Lado A – RUA JAPÃO	**200,00**
Lado B – RUA MIOSÓTIS	**200,00**
Lado C – AV. DOM PEDRO II	**600,00**
011 – JARDIM IMPERIAL (Q. 11)	**200,00**
012 – JARDIM IMPERIAL (Q. 12)	**200,00**
013 – JARDIM IMPERIAL (Q.13)	

Atos do Poder Executivo

Lado A – RUA DIAMANTINA	**200,00**
Lado B – RUA RIACHUELO	**250,00**
Lado C – RUA PATRIARCA	**200,00**
014 – JARDIM IMPERIAL (Q.14)	**200,00**
015 – JARDIM IMPERIAL (Q.15)	**200,00**
016 – JARDIM IMPERIAL (Q.16)	**200,00**
017 – JARDIM IMPERIAL (Q.17)	
Lado A – RUA TESOURO	**200,00**
Lado B – RUA RIACHUELO	**300,00**
Lado C – RUA DIAMANTINA	**200,00**
018 – JARDIM IMPERIAL (Q.18)	
Lado A – RUA RIACHUELO	**300,00**
Lado B – RUA DO TESOURO	**200,00**
Lado C – AV. DOM PEDRO II	**600,00**
019 – JARDIM IMPERIAL (Q.19)	
Lado A – RUA TERRA NOVA	**200,00**
Lado B – RUA JAPÃO	**250,00**
Lado C – AV. DOM PEDRO II	**600,00**
020 – JARDIM IMPERIAL (Q.20)	
Lado A – RUA DO TESOURO	**200,00**
Lado B – RUA TERRA NOVA	**200,00**
Lado C – AV. DOM PEDRO II	**600,00**
021 – JARDIM IMPERIAL (Q.21)	
Lado A – RUA RIACHUELO	**300,00**
Lado B – RUA FORTUNA	**250,00**
Lado C – RUA PATRIARCA	**250,00**
022 – JARDIM IMPERIAL (Q.22)	**250,00**
023 – JARDIM IMPERIAL (Q. 23)	
Lado A – RUA DA GRAÇA	**250,00**
Lado B – RUA FORTUNA	**250,00**
Lado C – AV. IMPERIAL	**600,00**
024 – JARDIM IMPERIAL (Q. 24)	
Lado A – RUA RIACHUELO	**300,00**
Lado B – RUA FORTALEZA	**250,00**
Lado C – RUA FORTUNA	**250,00**
025 – JARDIM IMPERIAL (Q. 25)	
Lado A – RUA FORTUNA	**250,00**
Lado B – RUA FORTALEZA	**250,00**
Lado C – AV. IMPERIAL	**600,00**

Atos do Poder Executivo

026 – JARDIM IMPERIAL (Q. 26)	
Lado A – RUA FORTALEZA	**250,00**
Lado B – AV. D. PEDRO II	**600,00**
Lado C – AV. IMPERIAL	**600,00**
027 – JARDIM IMPERIAL (Q. 27)	**200,00**
028 – JARDIM IMPERIAL (Q.28)	
Lado A – RUA PATRIARCA	**200,00**
Lado B – RUA DA GRAÇA	**200,00**
Lado C – AV. IMPERIAL	**600,00**
029 – JARDIM IMPERIAL (Q.29)	
Lado A – AV. D. PEDRO II	**600,00**
Lado B – AV. PREF. ANTONIO JÚLIO DE TOLEDO GARCIA LOPES	**500,00**
Lado C – RUA CARAVELAS	**200,00**
030 – JARDIM IMPERIAL (Q.30)	**200,00**
031 – JARDIM IMPERIAL (Q.31)	
Lado A – RUA CARAVELAS	**200,00**
Lado B – AV. PREF. ANTONIO JÚLIO DE TOLEDO GARCIA LOPES	**500,00**
Lado C – RUA MINERVA	**200,00**
032 – JARDIM IMPERIAL (Q.32)	
Lado A – AV. PREF. ANTONIO JULIO DE T. GARCIA LOPES	**500,00**
Lado B – RUA LIBERDADE	**200,00**
Lado C – RUA MINERVA	**200,00**
033 – JARDIM IMPERIAL (Q.33)	**200,00**
034 – JARDIM IMPERIAL (Q.34)	**200,00**
035 – JARDIM IMPERIAL (Q.35)	
Lado A – RUA LIBERDADE	**200,00**
Lado B – AV. PREF. ANTONIO JÚLIO DE TOLEDO GARCIA LOPES	**500,00**
Lado C – RUA PETRÓPOLIS	**200,00**
Lado D – RUA MINERVA	**200,00**
036 – JARDIM IMPERIAL (Q.36)	**200,00**
037 – JARDIM IMPERIAL (Q.37)	**250,00**
038 – JARDIM IMPERIAL (Q.38)	**250,00**
039 – JARDIM IMPERIAL (Q.39)	**250,00**
040 – JARDIM IMPERIAL (Q.40)	**200,00**
041 – JARDIM IMPERIAL (Q.41)	
Lado A – RUA BRASIL	**250,00**
Lado B – RUA BELA VISTA	**250,00**

Atos do Poder Executivo

Lado C – RUA CARAVELAS	**250,00**
042 – JARDIM IMPERIAL (Q.42)	**250,00**
043 – JARDIM IMPERIAL (Q.43)	**250,00**
044 – JARDIM IMPERIAL (Q. 44)	
Lado A – RUA BELA VISTA (LT 01 á 05)	**250,00**
Lado B – RUA BELA VISTA (LT 06 á 14)	**250,00**
Lado C – RUA PETRÓPOLIS	**250,00**
Lado D – RUA JAPÃO	**250,00**
Lado E – RUA CARAVELAS	**250,00**
045 – JARDIM IMPERIAL (Q.45)	
Lado A – RUA TÓQUIO	**300,00**
Lado B – RUA LIBERDADE	**300,00**
Lado C – RUA CARAVELAS	**300,00**
046 – JARDIM IMPERIAL (Q.46)	
Lado A – RUA CARAVELAS	**300,00**
Lado B – RUA BRASIL	**300,00**
Lado C – RUA TÓQUIO	**300,00**
Lado D – RUA LIBERDADE	**300,00**
047 – JARDIM IMPERIAL (Q.47)	**300,00**
048 – JARDIM IMPERIAL (Q.48)	**300,00**
049 – JARDIM IMPERIAL (Q.49)	**300,00**
050 – JARDIM IMPERIAL (Q.50)	**300,00**
051 – JARDIM IMPERIAL (Q.51)	**300,00**
052 – JARDIM IMPERIAL (Q.52)	
Lado A – AV. DOM PEDRO II	**600,00**
Lado B – RUA TÓQUIO	**300,00**
Lado C – RUA PRIMAVERA	**300,00**
053 – JARDIM IMPERIAL (Q.53)	
Lado A – AV. DOM PEDRO II	**600,00**
Lado B – RUA PRIMAVERA	**300,00**
054 – JARDIM IMPERIAL (Q.54)	
Lado A – RUA JAPÃO	**300,00**
Lado B – AV. D. PEDRO II	**600,00**
Lado C – RUA PRIMAVERA	**300,00**
055 – JARDIM IMPERIAL (Q.55)	
Lado A – RUA TÓQUIO	**300,00**
Lado B – RUA POMBAL	**300,00**
Lado C – RUA PRIMAVERA	**300,00**

Atos do Poder Executivo

056 – JARDIM IMPERIAL (Q.56)	**300,00**
057 – JARDIM IMPERIAL (Q.57)	
Lado A – RUA TÓQUIO	**300,00**
Lado B – RUA POMBAL	**300,00**
058 – JARDIM IMPERIAL (Q.58)	
Lado A – RUA TÓQUIO	**300,00**
Lado B – RUA JAPÃO	**300,00**
Lado C – RUA POMBAL	**300,00**
059 – JARDIM IMPERIAL (Q.59)	
Lado A – AV. DOM PEDRO II	**600,00**
Lado B – RUA JAPÃO	**300,00**
Lado C – RUA TOQUIO	**300,00**
Lado D – RUA ELDORADO	**300,00**
060 – JARDIM IMPERIAL (Q.60)	
Lado A – AV. DOM PEDRO II	**600,00**
Lado B – RUA ELDORADO	**300,00**
Lado C – RUA TOQUIO	**300,00**
Lado D – RUA ESMERALDAS	**300,00**
061 – JARDIM IMPERIAL (Q.61)	
Lado A – AV. DOM PEDRO II	**600,00**
Lado B – RUA ESMERALDAS	**300,00**
Lado C – RUA TÓQUIO	**300,00**
Lado D – RUA EMBOABAS	**300,00**
062 – JARDIM IMPERIAL (Q.62)	
Lado A – AV. DOM PEDRO II	**600,00**
Lado B – AV. EMBOABAS	**300,00**
Lado C – RUA TOQUIO	**300,00**
Lado D – RUA DOS ESTUDANTES	**300,00**
063 – JARDIM IMPERIAL (Q.63)	
Lado A – AV. DOM PEDRO II	**600,00**
Lado B – AV. DOS ESTUDANTES	**300,00**
Lado C – AV. TÓQUIO	**300,00**
Lado D – RUA FIGUEIRA	**300,00**
064 – JARDIM IMPERIAL (Q.64)	
Lado A – AV. DOM PEDRO II	**600,00**
Lado B – RUA FIGUEIRA	**300,00**
Lado C – RUA TÓQUIO	**300,00**
Lado D – RUA DAS FLORES	**300,00**
065 – JARDIM IMPERIAL (Q. 65)	
Lado A – AV. DOM PEDRO II	**600,00**
Lado B – RUA DAS FLORES	**300,00**

Atos do Poder Executivo

Lado C – RUA TÓQUIO	**300,00**
Lado D – AV. IMPERIAL	**600,00**
066 – JARDIM IMPERIAL (Q. 66)	
Lado A – RUA TÓQUIO	**300,00**
Lado B – RUA JAPÃO	**300,00**
Lado C – RUA BELA VISTA	**300,00**
067 – JARDIM IMPERIAL (Q. 67)	
Lado A – RUA VERA CRUZ	**300,00**
Lado B – RUA TÓQUIO	**300,00**
Lado C – RUA BELA VISTA	**300,00**
068 – JARDIM IMPERIAL (Q. 68)	
Lado A – RUA JAPÃO	**300,00**
Lado B – RUA JABAQUARA	**300,00**
Lado C – RUA BELA VISTA	**300,00**
069 – JARDIM IMPERIAL (Q. 69)	
Lado A – RUA BELA VISTA	**300,00**
Lado B – RUA PACAEMBU	**300,00**
Lado C – RUA VERA CRUZ	**300,00**
070 – JARDIM IMPERIAL (Q. 70)	
Lado A – AV. IMPERIAL	**600,00**
Lado B – RUA TÓQUIO	**300,00**
Lado C – RUA VERA CRUZ	**300,00**
Lado D – RUA BELA VISTA	**300,00**
071 – JARDIM IMPERIAL (Q. 71)	
Lado A – AV. IMPERIAL	**600,00**
Lado B – RUA BELA VISTA	**300,00**
Lado C – RUA VERA CRUZ	**300,00**
Lado D – RUA PACAEMBU	**300,00**
072 – JARDIM IMPERIAL (Q. 72)	
Lado A – RUA FORTALEZA	**300,00**
Lado B – AV. IMPERIAL – LOTES 01 à 07	**600,00**
Lado C – AV. IMPERIAL – LOTES 08 à 25	**600,00**
Lado D – RUA TAMANDARÉ	**300,00**
073 – JARDIM IMPERIAL (Q. 73)	
Lado A – RUA FORTUNA	**250,00**
Lado B – AV. IMPERIAL	**600,00**
Lado C – RUA FORTALEZA	**250,00**
Lado D – RUA TAMANDARÉ	**250,00**
074 – JARDIM IMPERIAL (Q. 74)	
Lado A – RUA DA GRAÇA	**250,00**
Lado B – AV. IMPERIAL	**600,00**
Lado C – RUA FORTUNA	**250,00**

Atos do Poder Executivo

Lado D – RUA TAMANDARÉ	**250,00**
075 – JARDIM IMPERIAL (Q. 75)	
Lado A – RUA TAMANDARÉ	**250,00**
Lado B – AV. IMPERIAL	**600,00**
Lado C – RUA DA GRAÇA	**250,00**
076 – JARDIM IMPERIAL (Q. 76)	
Lado A – AV. IMPERIAL	**600,00**
Lado B – RUA TAMANDARÉ	**250,00**
077 – JARDIM IMPERIAL (Q. 77)	**250,00**
078 – JARDIM IMPERIAL (Q. 78)	
Lado A – RUA MARACANÃ	**300,00**
Lado B – RUA JAPÃO	**300,00**
Lado C – RUA ITORORÓ	**300,00**
079 – JARDIM IMPERIAL (Q. 79)	
Lado A – RUA MARACANÃ	**250,00**
Lado B – RUA JAPÃO	**250,00**
Lado C – RUA ITORORÓ	**250,00**
080 – JARDIM IMPERIAL (Q. 80)	
Lado A – AV. IMPERIAL	**600,00**
Lado B – RUA MARACANÃ	**200,00**
Lado C – RUA JAPÃO	**200,00**
081 – JARDIM IMPERIAL (Q.81)	**200,00**
082 – JARDIM IMPERIAL (Q.82)	**200,00**
083 – JARDIM IMPERIAL (Q.83)	**250,00**
084 – JARDIM IMPERIAL (Q.84)	**200,00**
085 – JARDIM IMPERIAL (Q.85)	**200,00**
086 – JARDIM IMPERIAL (Q.86)	**250,00**
087 – JARDIM IMPERIAL (Q.87)	
Lado A – AV. PREF. ANTONIO JULIO DE TOLEDO GARCIA LOPES	**500,00**
Lado B – RUA MINERVA	**200,00**
Lado C – RUA PETRÓPOLIS	**200,00**
088 – JARDIM IMPERIAL (Q.88)	
Lado A – AV. PREF. ANTONIO JULIO DE TOLEDO GARCIA LOPES	**500,00**
Lado B – RUA MINERVA	**200,00**
089 – JARDIM IMPERIAL (Q.89)	
Lado A – AV. PREF. ANTONIO JULIO DE T. GARCIA LOPES	**500,00**
Lado B – AV. IMPERIAL	**600,00**

Atos do Poder Executivo

Lado C – RUA DA GLÓRIA	**300,00**
Lado D – RUA ILHÉUS	**250,00**
Lado E – RUA MINERVA	**250,00**
090 – JARDIM IMPERIAL (Q.90)	
Lado A – RUA MINERVA	**200,00**
Lado B – RUA PETRÓPOLIS	**200,00**
091 – JARDIM IMPERIAL (Q.91)	
Lado A – RUA ILHEUS	**300,00**
Lado B – RUA DA GLÓRIA	**300,00**
Lado C – RUA MINERVA	**300,00**
092 – JARDIM IMPERIAL (Q.92)	
Lado A – RUA DA GLÓRIA	**300,00**
Lado B – RUA BRASIL	**300,00**
Lado C – RUA MINERVA	**300,00**
093 – JARDIM IMPERIAL (Q.93)	
Lado A – RUA DA GLÓRIA	**300,00**
Lado B – AV. IMPERIAL	**600,00**
Lado C – RUA GLICÉRIO	**300,00**
094 – JARDIM IMPERIAL (Q.94)	**300,00**
095 – JARDIM IMPERIAL (Q.95)	**300,00**
096 – JARDIM IMPERIAL (Q.96)	
Lado A – RUA GLICÉRIO	**300,00**
Lado B – AV. IMPERIAL	**600,00**
Lado C – RUA GARIMPOS	**300,00**
097 – JARDIM IMPERIAL (Q.97)	
Lado A – RUA GLICERIO	**300,00**
Lado B – RUA GARIMPOS	**300,00**
098 – JARDIM IMPERIAL (Q.98)	
Lado A – RUA GLICÉRIO	**300,00**
Lado B – RUA GARIMPOS	**300,00**
Lado C – RUA GIULIANO OCCHINI	**300,00**
Lado D – RUA BRASIL	**300,00**
099 – JARDIM IMPERIAL (Q.99)	
Lado A – RUA GARIMPOS	**300,00**
Lado B – AV. IMPERIAL	**600,00**
Lado C – RUA JOSÉ HERNANDES	**300,00**
100 – JARDIM IMPERIAL (Q.100)	**300,00**
101 – JARDIM IMPERIAL (Q. 101)	
Lado A – RUA JOSÉ HERNANDES	**300,00**

Atos do Poder Executivo

Lado B – AV. IMPERIAL	**600,00**
Lado C – RUA GIULIANO OCCHINI	**300,00**
102 – JARDIM IMPERIAL (Q. 102)	
Lado A – RUA ALVORADA	**300,00**
Lado B – RUA GIULIANO OCCHINI	**300,00**
Lado C – AV. IMPERIAL	**600,00**
103 – JARDIM IMPERIAL (Q. 103)	**300,00**
104 – JARDIM IMPERIAL (Q. 104)	**250,00**
105 – JARDIM IMPERIAL (Q. 105)	
Lado A – RUA ABOLIÇÃO	**300,00**
Lado B – RUA ALVORADA	**300,00**
Lado C – RUA IMPERIAL	**600,00**
106 – JARDIM IMPERIAL (Q. 106)	
Lado A – RUA ABOLIÇÃO	**300,00**
Lado B – RUA JAPÃO	**250,00**
Lado C – RUA ALVORADA	**300,00**
107 – JARDIM IMPERIAL (Q. 107)	
Lado A – AV. IMPERIAL	**600,00**
Lado B – RUA ABOLIÇÃO	**300,00**
108 – JARDIM IMPERIAL (Q. 108)	
Lado A – AV. IMPERIAL	**600,00**
Lado B – RUA JAPÃO	**300,00**
Lado C – RUA ABOLIÇÃO	**300,00**
109 – JARDIM IMPERIAL (Q. 109)	**600,00**
110 – JARDIM IMPERIAL (Q. 110)	**600,00**
111 – JARDIM IMPERIAL (Q. 111)	**600,00**
112 – JARDIM IMPERIAL (Q.112)	
Lado A – AV. IMPERIAL	**600,00**
Lado B – AV. PREF ANTONIO JULIO DE TOLEDO GARCIA LOPES	**500,00**
Lado C – RUA GLICÉRIO	**250,00**
113 – JARDIM IMPERIAL (Q.113)	
Lado A – AV. IMPERIAL	**600,00**
Lado B – RUA GLICÉRIO	**250,00**
Lado C – RUA GARIMPOS	**250,00**
114 – JARDIM IMPERIAL (Q.114)	**200,00**
115 – JARDIM IMPERIAL (Q.115)	
Lado A – RUA GLICÉRIO	**200,00**
Lado B – AV. PREF. ANTONIO JULIO DE T.GARCIA LOPES	**500,00**

Atos do Poder Executivo

Lado C – RUA JOSÉ HERNANDES	**200,00**
116 – JARDIM IMPERIAL (Q.116)	
Lado A – AV. PREF. ANTONIO JULIO DE TOLEDO GARCIA LOPES	**500,00**
Lado B – RUA ARCO IRIS	**200,00**
Lado C – RUA GIULIANO OCCHINI	**200,00**
Lado D – RUA JOSÉ HERNANDES	**200,00**
117 – JARDIM IMPERIAL (Q.117)	
Lado A – AV. PREF. ANTONIO JULIO DE TOLEDO GARCIA LOPES	**500,00**
Lado B – RUA ARCO-IRIS	**250,00**
118 – JARDIM IMPERIAL (Q.118)	**250,00**
119 – JARDIM IMPERIAL (Q.119)	**200,00**
120 – JARDIM IMPERIAL (Q.120)	**200,00**
121 – JARDIM IMPERIAL (Q.121)	
Lado A – AV. IMPERIAL	**600,00**
Lado B – RUA GARIMPOS	**200,00**
Lado C – RUA JOSÉ HERNANDES	**200,00**
122 – JARDIM IMPERIAL (Q.122)	
Lado A – AV. IMPERIAL	**600,00**
Lado B – RUA JOSÉ HERNANDES	**250,00**
Lado C – RUA GIULIANO OCCHINI	**250,00**
123 – JARDIM IMPERIAL (Q.123)	**250,00**
124 – JARDIM IMPERIAL (Q.124)	**250,00**
125 – JARDIM IMPERIAL (Q.125)	
Lado A – RUA DAS CAMÉLIAS	**300,00**
Lado B – RUA GIULIANO OCCHINI	**300,00**
Lado C – RUA SUMARÉ // RUA CONCORDIA	**300,00**
126 – JARDIM IMPERIAL (Q.126)	**300,00**
127 – JARDIM IMPERIAL (Q.127)	**300,00**
128 – JARDIM IMPERIAL (Q.128)	
Lado A – RUA GIULIANO OCCHINI	**300,00**
Lado B – RUA CARAMURU	**300,00**
Lado C – RUA SUMARÉ	**300,00**
Lado D – RUA DOS ANDRADAS	**300,00**
129 – JARDIM IMPERIAL (Q.129)	
Lado A – AV. IMPERIAL	**600,00**
Lado B – RUA DOS ANDRADAS	**300,00**
Lado C – RUA SUMARÉ	**300,00**
Lado D – RUA ALVORADA	**300,00**

Atos do Poder Executivo

130 – JARDIM IMPERIAL (Q.130)	
Lado A – AV. IMPERIAL	**600,00**
Lado B – RUA ALVORADA	**300,00**
Lado C – RUA SUMARÉ	**300,00**
Lado D – RUA ABOLIÇÃO	**300,00**
131 – JARDIM IMPERIAL (Q.131)	
Lado A - AV. INDUSTRIAL WALTER KLOTH	**600,00**
Lado B – RUA DAS PALMEIRAS	**300,00**
Lado C – RUA ABOLIÇÃO	**300,00**
Lado D – RUA SUMARÉ	**300,00**
132 – JARDIM IMPERIAL (Q.132)	**250,00**
133 – JARDIM IMPERIAL (Q.133)	**250,00**
134 – JARDIM IMPERIAL (Q.134)	
Lado A - AV. INDUSTRIAL WALTER KLOTH	**600,00**
Lado B - RUA SUMARÉ	**250,00**
135 – JARDIM IMPERIAL (Q.135)	**200,00**
136 – JARDIM IMPERIAL (Q.136)	**200,00**
137 – BAIRRO CAETETUBA - GLEBAS	**60,00**
138 – BAIRRO CAETETUBA - GLEBAS	**60,00**
139 – BAIRRO CAETETUBA - GLEBAS	**60,00**
140 – JARDIM IMPERIAL (SISTEMA DE RECREIO)	**150,00**
141 – JARDIM IMPERIAL (SISTEMA DE RECREIO)	**150,00**
142 – JARDIM IMPERIAL (SISTEMA DE RECREIO)	**150,00**
143 – JARDIM IMPERIAL (SISTEMA DE RECREIO)	**150,00**
144 – JARDIM IMPERIAL (SISTEMA DE RECREIO)	**150,00**
145 – JARDIM IMPERIAL (SISTEMA DE RECREIO)	**150,00**
146 – JARDIM IMPERIAL (SISTEMA DE RECREIO)	**150,00**
147 – JARDIM IMPERIAL (SISTEMA DE RECREIO)	**150,00**
148 – JARDIM IMPERIAL (SISTEMA DE RECREIO)	**150,00**
149 – BAIRRO CAETETUBA - GLEBAS	**250,00**
150 – BAIRRO CAETETUBA - GLEBAS	**250,00**
151 – BAIRRO CAETETUBA - GLEBAS	**250,00**
152 – JARDIM IMPERIAL (SISTEMA DE RECREIO)	**150,00**
153 – JARDIM IMPERIAL (SISTEMA DE RECREIO)	**150,00**

Atos do Poder Executivo

154 – JARDIM IMPERIAL (SISTEMA DE RECREIO)	**150,00**
155 – JARDIM IMPERIAL (SISTEMA DE RECREIO)	**150,00**
156 – JARDIM IMPERIAL (SISTEMA DE RECREIO)	**150,00**
157 – JARDIM IMPERIAL (SISTEMA DE RECREIO)	**150,00**
158 – JARDIM IMPERIAL (SISTEMA DE RECREIO)	**150,00**

Atos do Poder Executivo

Prefeitura da Estância de Atibaia

SETOR 11

1ª GLEBA

QUADRAS	**R$**
001 – JARDIM ESTÂNCIA BRASIL (Q. GOIÁS)	**75,00**
002 – JARDIM ESTÂNCIA BRASIL (Q. PARAÍBA)	**75,00**
003 – JARDIM ESTÂNCIA BRASIL (Q. PARANÁ)	**75,00**
004 – JARDIM ESTÂNCIA BRASIL (Q. RIO DE JANEIRO)	**75,00**
005 – JARDIM ESTÂNCIA BRASIL (Q. SANTA CATARINA)	**75,00**
006 – JARDIM ESTÂNCIA BRASIL (Q. SÃO PAULO)	**60,00**
007 – JARDIM ESTÂNCIA BRASIL (Q. CEARÁ)	**25,00**
008 – JARDIM ESTÂNCIA BRASIL (Q. RIO GRANDE DO SUL)	
Lado A – ESTRADA TOCANTINS	**75,00**
Lado B – ESTRADA AMAZONAS	**75,00**
Lado C – ESTRADA ARAGUAIA	**75,00**
Lado D – ESTRADA TIETÊ	**75,00**
009 – JARDIM ESTÂNCIA BRASIL (Q. AMAZONAS)	**60,00**
010 – JARDIM ESTÂNCIA BRASIL (Q. MINAS GERAIS)	
Lado A – ESTRADA JAGUARIBE	**25,00**
Lado B – AV. PREF. ANTONIO JULIO DE TOLEDO GARCIA LOPES	**120,00**
Lado C – ESTRADA TOCANTINS	**75,00**
Lado D – ESTRADA TIETÊ	**60,00**
Lado E – ESTRADA PARANAPANEMA	**25,00**
011 – JARDIM ESTÂNCIA BRASIL (Q. MATO GROSSO)	**25,00**
012 – JARDIM ESTÂNCIA BRASIL (SISTEMA DE RECREIO)	**25,00**
027 – JARDIM ESTÂNCIA BRASIL (Q. PARÁ)	
Lado A – AV. PREF. ANTONIO JULIO DE TOLEDO GARCIA LOPES	**120,00**
Lado B – ESTRADA SOLIMÕES	**60,00**
028 – JARDIM ESTÂNCIA BRASIL (Q. BAHIA E PERNAMBUCO)	
QUADRA BAHIA	**35,00**
QUADRA PERNAMBUCO	**35,00**
029 – JARDIM ESTÂNCIA BRASIL (Q. MARANHÃO)	**120,00**

Atos do Poder Executivo

2ª GLEBA	
013 – JARDIM ESTÂNCIA BRASIL (Q. RIO BRANCO)	**25,00**
014 – JARDIM ESTÂNCIA BRASIL (Q. ALAGOAS)	**25,00**
015 – JARDIM ESTÂNCIA BRASIL (Q. PIAUÍ)	
LOTES 01 à 32	**30,00**
LOTES 33 à 120	**20,00**
016 – JARDIM ESTÂNCIA BRASIL (Q. AMAPÁ)	**25,00**
018 – CANCELADA	
019 – JARDIM ESTÂNCIA BRASIL (Q. RIO GRANDE DO NORTE)	**25,00**
020 – JARDIM ESTÂNCIA BRASIL – (Q. ACRE)	**25,00**
021 – JARDIM ESTÂNCIA BRASIL – (Q. ESPÍRITO SANTO)	**25,00**
022 – JARDIM ESTÂNCIA BRASIL – (Q. DISTRITO FEDERAL)	
LOTES 01 à 12	**25,00**
LOTES 13 à 23	**35,00**
LOTES 24 à 75	**50,00**
023 – JARDIM ESTÂNCIA BRASIL – (Q. GUAPORÉ)	**75,00**
024 – JARDIM ESTÂNCIA BRASIL – (Q. SERGIPE)	
LOTES 01 à 20	**50,00**
LOTES 21 à 56	**25,00**
3ª GLEBA	
017 – JARDIM ESTÂNCIA BRASIL – (Q. PRES. JOÃO CAFÉ FILHO)	**35,00**
025 – JARDIM ESTÂNCIA BRASIL – (Q. PRES. EURICO GASPAR DUTRA)	**50,00**
026 – JARDIM ESTÂNCIA BRASIL – (Q. PRES. GETÚLIO DORNELAS VARGAS)	
Lado A – AV. BRASIL	**100,00**
Lado B – ESTRADA SÃO PAULO	**60,00**
Lado C – ESTRADA CURITIBA	**60,00**
Lado D – AV. PREF. ANTONIO JÚLIO DE TOLEDO GARCIA LOPES	**120,00**
030 – JARDIM ESTÂNCIA BRASIL – (Q. PRES. WENCESLAU BRAZ PEREIRA GOMES)	**35,00**
031 – JARDIM ESTÂNCIA BRASIL – (Q. PRES. WASHINGTON L. P. DE SOUZA)	
Lado A – ESTRADA FLORIANÓPOLIS	**100,00**
Lado B – AV. BRASIL	**100,00**
Lado C – AV. PREF. ANTONIO JÚLIO DE TOLEDO GARCIA LOPES	**100,00**
Lado D – ESTRADA PORTO ALEGRE	**75,00**
032 – JARDIM ESTÂNCIA BRASIL – (Q. PRES. DELFIN MOREIRA)	
LOTES 97 à 115	**100,00**

Atos do Poder Executivo

LOTES 116 à 131	**50,00**
033 – JARDIM ESTÂNCIA BRASIL – (Q. PRES. EPITÁCIO PESSOA)	**50,00**
034 – JARDIM ESTÂNCIA BRASIL – (Q. PRES. ARTHUR BERNARDES)	**35,00**
035 – JARDIM ESTÂNCIA BRASIL – (Q. PRES. JUSCELINO KUBISTCHEK DE OLIVEIRA)	
LOTES 350 à 419	**25,00**
LOTES 420 à 443	**50,00**
LOTES 444 à 453	**25,00**
LOTES 454 à 476	**50,00**
LOTES 477 à 482	**25,00**
LOTES 483 à 511	**50,00**
LOTES 512 à 549	**100,00**
4ª GLEBA	
036 – JARDIM ESTÂNCIA BRASIL – (Q. PRES. FRANCISCO MANOEL DA SILVA)	
LOTES 01 à 39	**50,00**
LOTES 40 à 70	**25,00**
037 – JARDIM ESTÂNCIA BRASIL – (Q. ALBERTO SANTOS DUMONT)	
LOTES 01 à 17	**40,00**
LOTES 18 à 34	**25,00**
LOTES 35 à 59	**100,00**
LOTES 60 à 79	**75,00**
LOTES 80 à 105	**50,00**
038 – JARDIM ESTÂNCIA BRASIL– (Q. ANTONIO DE CARLOS GOMES)	**75,00**
039 – JARDIM ESTÂNCIA BRASIL – (Q. OSWALDO CRUZ)	**75,00**
040 – JARDIM ESTÂNCIA BRASIL – (Q. DUQUE DE CAXIAS)	**35,00**
041 – JARDIM ESTÂNCIA BRASIL – (Q. ANTONIO FRANCISCO LISBOA – ALEIJADINHO)	**75,00**
042 – JARDIM ESTÂNCIA BRASIL – (Q. RUI BARBOSA)	**75,00**
043 – JARDIM ESTÂNCIA BRASIL – (Q. FERNÃO DIAS PAES LEME)	**75,00**
044 – B. RIBEIRÃO DOS PORCOS	
LADO A – AV. IMPERIAL	**10,00**
LADO B – RODOVIA FERNÃO DIAS	**100,00**
LADO C – AV. BRASIL	**100,00**
045 – BAIRRO RIBEIRÃO DOS PORCOS	
GLEBA	**100,00**
046 – CANCELADA	
047 – JARDIM ESTÂNCIA BRASIL– (Q. ANTÔNIO DE CASTRO ALVES)	
Lado A – ESTRADA DOS BACARIS	**75,00**
Lado B – AV. BRASIL	**100,00**

Atos do Poder Executivo

Lado C – ESTRADA AIMORES	**75,00**
Lado D – ESTRADA DOS PALMARES	**75,00**
048 – JARDIM ESTÂNCIA BRASIL – (Q. GENERAL RONDON)	**75,00**
5ª GLEBA	
049 – JARDIM ESTÂNCIA BRASIL – (Q. 01)	
LOTES 01 à 07	**12,00**
LOTES 08 à 18	**40,00**
050 – JARDIM ESTÂNCIA BRASIL – (Q. 02)	**75,00**
051 – JARDIM ESTÂNCIA BRASIL – (Q. 03)	**75,00**
052 – JARDIM ESTÂNCIA BRASIL – (Q. 04)	**75,00**
053 – JARDIM ESTÂNCIA BRASIL – (Q. 05)	
LOTES 149 à 167	**40,00**
LOTES 168 à 182	**12,00**
054 – JARDIM ESTÂNCIA BRASIL – (Q. 06)	
LOTES 183 A 198	**12,00**
LOTES 199 A 217	**40,00**
055 – JARDIM ESTÂNCIA BRASIL – (Q. 07)	
LOTES 218 à 234	**12,00**
LOTES 235 à 247	**60,00**
056 – JARDIM ESTÂNCIA BRASIL – (Q. 08)	**75,00**
057 – JARDIM ESTÂNCIA BRASIL – (Q. 09)	**100,00**
058 – JARDIM ESTÂNCIA BRASIL – (Q. 10)	**100,00**
059 – JARDIM ESTÂNCIA BRASIL – (Q. 11)	
LOTES 351 à 361	**75,00**
LOTES 362 à 367	**75,00**
LOTES 368 à 380	**40,00**
060 – JARDIM ESTÂNCIA BRASIL – (Q. 12)	**12,00**
061 – JARDIM ESTÂNCIA BRASIL – (Q. 13)	**12,00**
062 – JARDIM ESTÂNCIA BRASIL – (Q. 14)	**12,00**
063 – JARDIM ESTÂNCIA BRASIL – (Q. 15)	**12,00**
064 – JARDIM ESTÂNCIA BRASIL – (Q. 16)	
LOTES 498 à 516	**12,00**
LOTES 517 à 527	**75,00**
065 – JARDIM ESTÂNCIA BRASIL – (Q. 17)	**100,00**
066 – JARDIM ESTÂNCIA BRASIL – (Q. 18)	**100,00**

Atos do Poder Executivo

067 – JARDIM ESTÂNCIA BRASIL – (Q. 19)	**100,00**
068 – JARDIM ESTÂNCIA BRASIL – (Q. 20)	**100,00**
069 – JARDIM ESTÂNCIA BRASIL – (Q. 21)	**75,00**
070 – JARDIM ESTÂNCIA BRASIL – (Q. 22)	**12,00**
071 – JARDIM ESTÂNCIA BRASIL – (Q. 23)	**12,00**
072 – JARDIM ESTÂNCIA BRASIL – (Q. 24)	**12,00**
073 – JARDIM ESTÂNCIA BRASIL – (Q. 25)	**10,00**
074 – JARDIM ESTÂNCIA BRASIL	
ÁREA DESMEMBRADA	**100,00**

Atos do Poder Executivo

Prefeitura da Estância de Atibaia

SETOR 12

QUADRAS	R$
001 – NIRVANA PARQUE RESIDENCIAL (Q.A)	400,00
002 – NIRVANA PARQUE RESIDENCIAL (SISTEMA DE RECREIO)	330,00
003 – NIRVANA PARQUE RESIDENCIAL – GLEBAS	330,00
004 – NIRVANA PARQUE RESIDENCIAL (SISTEMA DE RECREIO)	330,00
005 – NIRVANA PARQUE RESIDENCIAL (Q.B)	500,00
006 – NIRVANA PARQUE RESIDENCIAL (Q. C)	600,00
007 – NIRVANA PARQUE RESIDENCIAL (Q. M)	600,00
008 – NIRVANA PARQUE RESIDENCIAL (Q. D)	700,00
009 – NIRVANA PARQUE RESIDENCIAL (Q. L)	700,00
010 – NIRVANA PARQUE RESIDENCIAL (Q. E)	700,00
011 – NIRVANA PARQUE RESIDENCIAL (Q. K)	700,00
012 – NIRVANA PARQUE RESIDENCIAL (Q. F)	700,00
013 – NIRVANA PARQUE RESIDENCIAL (Q. J)	700,00
014 – NIRVANA PARQUE RESIDENCIAL (Q. G)	700,00
015 – NIRVANA PARQUE RESIDENCIAL (Q. I)	700,00
016 – NIRVANA PARQUE RESIDENCIAL (Q. H)	
Lado A – RUA VILA RICA	500,00
Lado B – RUA ROSA ZAMPOLLO COCCO	700,00
Lado C – RUA FARROUPILHA	700,00
Lado D – RUA FRANCISCO DA SILVEIRA FRANCO	700,00
017 – BAIRRO DA RESSACA	1.000,00
018 – BAIRRO DA RESSACA - GLEBA	80,00
018 – PARQUE DOS MANACÁS	700,00
019 – LOANDA (ELEFANTÃO)	300,00
020 – LOANDA (Q. 11)	700,00
021 – LOANDA (Q. 18)	

Atos do Poder Executivo

Lado A – RUA FRANCISCO MACEDO	**700,00**
Lado B – RUA BENEDITO AVELINO CINTRA	**700,00**
Lado C – RUA GERALDA ALVES MACEDO	**1.000,00**
Lado D – RUA ELIZEU CORRADINI	**1.000,00**
022 – LOANDA (Q. 01)	**600,00**
023 – LOANDA (Q. 05)	**600,00**
024 – LOANDA (Q. 12)	**600,00**
025 – LOANDA (Q. 19)	**600,00**
026 – LOANDA (Q. 02)	**600,00**
027 – LOANDA (Q. 06)	**600,00**
028 – LOANDA (Q.13)	**600,00**
029 – LOANDA (Q. 20)	**600,00**
030 – LOANDA (Q. 03)	**600,00**
031 – LOANDA (Q. 07)	**600,00**
032 – LOANDA (Q. 14)	**600,00**
033 – LOANDA (Q. 21)	**600,00**
034 – LOANDA (Q. 04)	**600,00**
035 – LOANDA (Q .08)	**600,00**
036 – LOANDA (Q. 15)	**600,00**
037 – LOANDA (Q.22)	**600,00**
038 – LOANDA	
PRAÇA SANTA CECÍLIA	**600,00**
039 – LOANDA (Q. 09)	**600,00**
040 – LOANDA (Q.16)	**600,00**
041 – LOANDA (Q. 23)	**600,00**
042 – LOANDA (Q.10)	**600,00**
043 – LOANDA (Q.17)	**600,00**
044 – LOANDA (Q. 24)	**600,00**
044 – LOANDA (Q 25)	**600,00**
045 – JARDIM IPÊ (Q. F)	
Lado A – RUA LETÍCIA BONINI	**350,00**
Lado B – AV. JERÔNIMO DE CAMARGO	**800,00**
Lado C – AV. AMADOR PEÇANHA FRANCO	**400,00**

Atos do Poder Executivo

Lado D – RUA HENRIQUE BONINI	**350,00**
046 – JARDIM IPÊ (Q.C)	
Lado A – RUA LETÍCIA BONINI	**350,00**
Lado B – RUA HENRIQUE BONINI	**350,00**
Lado C – AV. AMADOR PEÇANHA FRANCO	**300,00**
047 – JARDIM IPÊ (Q.H)	
Lado A – RUA DONA ANGELA CORRADINI	**750,00**
Lado B – RUA LETÍCIA BONINI	**350,00**
Lado C – RUA HENRIQUE BONINI	**250,00**
Lado D – AV. JERONIMO DE CAMARGO	**750,00**
048 – JARDIM IPÊ (Q.G)	
Lado A – RUA LETÍCIA BONINI	**350,00**
Lado B – RUA HENRIQUE BONINI	**250,00**
049 – JARDIM IPÊ (Q.D)	
Lado A – RUA DONA AMÉLIA BONINI	**300,00**
Lado B – RUA HENRIQUE BONINI	**350,00**
Lado C – RUA LETÍCIA BONINI	**350,00**
Lado D – RUA ELIZEU CORRADINI	**300,00**
Lado E – AV. AMADOR PEÇANHA FRANCO	**300,00**
050 – JARDIM IPÊ (Q.A)	
Lado A – RUA DONA AMÉLIA BONINI	**300,00**
Lado B – RUA ELIZEU CORRADINI	**300,00**
Lado C – AV. AMADOR PEÇANHA FRANCO	**300,00**
051 – JARDIM IPÊ (Q.E)	
Lado A – RUA HENRIQUE BONINI	**300,00**
Lado B – RUA DONA AMÉLIA BONINI	**300,00**
Lado C – RUA ZILDA PAVANI FERREIRA	**300,00**
052 – RECANTO PEDRA GRANDE	**300,00**
053 – MORUMBI (Q.A)	
Lado A – AV. JERÔNIMO DE CAMARGO	**750,00**
Lado B – RUA JOÃO LOZASSO	**400,00**
Lado C – RUA CEL. OLEGÁRIO BARRETO	**400,00**
054 – MORUMBI (Q.B)	**400,00**
055 – MORUMBI (Q.C)	
Lado A – AV. JERÔNIMO DE CAMARGO	**750,00**
Lado B – RUA GUERINO BARCA	**400,00**
Lado C – RUA CEL. OLEGÁRIO BARRETO	**400,00**
Lado D – RUA JOÃO LOZASSO	**400,00**
056 – MORUMBI (Q.D)	**400,00**
057 – MORUMBI (Q.E)	

Atos do Poder Executivo

Lado A – AV. JERÔNIMO DE CAMARGO	**750,00**
Lado B – RUA GUERINO BARCA	**400,00**
Lado C – AV. CHRISANTO HENRIQUE DUARTE FILHO	**400,00**
058 – MORUMBI (Q.F)	**400,00**
059 – MORUMBI (Q.G)	
Lado A – AV. JERÔNIMO DE CAMARGO	**750,00**
Lado B – AV.CHRISANTO HENRIQUE DUARTE FILHO	**400,00**
Lado C - RUA ALCIDES CINTRA BUENO	**400,00**
Lado D - RUA CEL. OLEGÁRIO BARRETO	**400,00**
060 – MORUMBI (Q.H)	
Lado A – AV. JERÔNIMO DE CAMARGO	**750,00**
Lado B - RUA JOÃO BATISTA PEÇANHA SOBRINHO	**400,00**
Lado C - RUA ALCIDES CINTRA BUENO	**400,00**
Lado D - RUA CEL. OLEGÁRIO BARRETO	**400,00**
061 – MORUMBI (Q.I)	
Lado A - RUA J	**250,00**
Lado B - RUA CEL. OLEGÁRIO BARRETO	**300,00**
Lado C - RUA VINÍCIUS DE MORAES	**350,00**
Lado D - AVENIDA AMADOR PEÇANHA FRANCO	**250,00**
062 – MORUMBI (Q.J)	
Lado A – AV. JERÔNIMO DE CAMARGO	**750,00**
Lado B - RUA JOÃO BATISTA PEÇANHA SOBRINHO	**400,00**
Lado C – RUA CARLOS DRUMMOND DE ANDRADE	**400,00**
Lado D – RUA CEL. OLEGÁRIO BARRETO	**400,00**
063 – MORUMBI (Q.K)	**300,00**
064 – MORUMBI (Q.L)	**300,00**
065 – MORUMBI - (Q.M)	**120,00**
066 – MORUMBI - (Q.N)	**400,00**
067 – CANCELADA	
068 – JARDIM ITAPERI (Q.A)	**400,00**
069 – JARDIM ITAPERI (Q.B)	**500,00**
070 – JARDIM ITAPERI (Q.C)	**500,00**
071 – JARDIM ITAPERI (Q.D)	**500,00**
072 – JARDIM ITAPERI (Q.E)	**500,00**
073 – JARDIM ITAPERI (Q.F)	**500,00**
074 – JARDIM ITAPERI (Q.G)	**500,00**
075 – BAIRRO RESSACA - GLEBA	

Atos do Poder Executivo

AV.JERÔNIMO DE CAMARGO (Posto de Gasolina)	**400,00**
076 – GUAXINDUVA	
Lado A – AV. JERÔNIMO DE CAMARGO	**250,00**
Lado B - RODOVIA D. PEDRO I	**30,00**
Lado C - ESTRADA MUNICIPAL - GLEBAS	**60,00**
- LOTES	**250,00**
Lado D – AV. CINAMOMOS	**250,00**
077 – GUAXINDUVA – GLEBAS	**30,00**
078 – RESIDENCIAL QUADRA DOS PRÍNCIPES – (Q.A)	**700,00**
079 – RESIDENCIAL QUADRA DOS PRÍNCIPES – (Q.B)	**700,00**
080 – RESIDENCIAL QUADRA DOS PRÍNCIPES – (Q.C)	**700,00**
081 – RESIDENCIAL QUADRA DOS PRÍNCIPES – (Q.D)	**700,00**
082 – RESIDENCIAL QUADRA DOS PRÍNCIPES – (Q.E)	**700,00**

Atos do Poder Executivo

Prefeitura da Estância de Atibaia

SETOR 13

QUADRAS	R$
001 – JARDIM DOS PINHEIROS (SISTEMA DE RECREIO)	**250,00**
002 – JARDIM DOS PINHEIROS (Q.A)	
Lado A – RUA DOS IPÊS	**400,00**
Lado B – RUA DOS FAVEIROS	**300,00**
Lado C – AV. DOS PINHEIROS	**400,00**
Lado D – AV. CINAMOMOS	**300,00**
003 – JARDIM DOS PINHEIROS (Q.B)	
Lado A – RUA DOS IPÊS	**400,00**
Lado B – AV. DOS JACARANDAS	**400,00**
Lado C – AV. DOS PINHEIROS	**400,00**
Lado D – RUA DOS FAVEIROS	**300,00**
004 – JARDIM DOS PINHEIROS (Q.C)	
Lado A – RUA DOS EUCALÍPTOS	**300,00**
Lado B – ESTRADA MUNICIPAL JAIME GIBIM	**300,00**
Lado C – AV. DOS PINHEIROS	**300,00**
Lado D – AV. DOS JACARANDAS	**400,00**
005 – JARDIM DOS PINHEIROS (Q.D)	
Lado A – RUA DOS IPÊS	**400,00**
Lado B – RUA DAS FIGUEIRAS (lotes 30 à 36 / 47 à 56)	**400,00**
Lado B – RUA DAS FIGUEIRAS (lotes 13 à 16 / 27 à 29)	**300,00**
Lado C – RUA DOS EUCALÍPITOS	**300,00**
Lado D – AV. DOS JACARANDAS	**400,00**
006 – JARDIM DOS PINHEIROS (Q.E)	**300,00**
007 – JARDIM DOS PINHEIROS (Q.F)	
Lado A – RUA DOS BÁLSAMOS	**400,00**
Lado B – RUA DOS CEDROS	**300,00**
Lado C – RUA DOS JEQUITIBAS	**300,00**
Lado D – RUA DAS FIGUEIRAS	**400,00**
008 – JARDIM DOS PINHEIROS (Q.G)	
Lado A – RUA SUCUPIRAS	**400,00**
Lado B – RUA DOS CEDROS	**300,00**
Lado C – RUA DO BÁLSAMOS	**400,00**
Lado D – RUA DAS FIGUEIRAS	**400,00**
009 – JARDIM DOS PINHEIROS (Q.H)	

Atos do Poder Executivo

Lado A – RUA DOS CEDROS	**300,00**
Lado B – RUA DAS SUCUPIRAS	**400,00**
Lado C – RUA DAS FIGUEIRAS	**400,00**
010 – JARDIM DOS PINHEIROS (Q.I)	**400,00**
011 – JARDIM DOS PINHEIROS (Q.J)	
Lado A – RUA MIMOSA	**400,00**
Lado B – AV. DOS JACARANDAS	**400,00**
Lado C – RUA DOS IPÊS	**400,00**
Lado D – RUA DOS FAVEIROS	**400,00**
012 – JARDIM DOS PINHEIROS (Q.K)	
Lado A - RUA DOS FAVEIROS	**400,00**
Lado B - RUA DOS IPÊS	**400,00**
Lado C – AV. CINAMOMOS	**300,00**
Lado D – RUA DOS LIRIOS	**300,00**
013 – JARDIM DOS PINHEIROS (Q.L)	
Lado A – RUA DAS GREVILEAS	**400,00**
Lado B – RUA MIMOSA	**400,00**
Lado C – RUA DOS FAVEIROS	**400,00**
014 – JARDIM DOS PINHEIROS (Q.M)	**400,00**
015 – JARDIM DOS PINHEIROS (Q.N)	**400,00**
016 – JARDIM DOS PINHEIROS (Q.O)	
Lado A – RUA DOS CEDROS	**300,00**
Lado B – RUA DAS FIGUEIRAS	**400,00**
Lado C – RUA DOS COQUEIROS	**400,00**
017 – JARDIM DOS PINHEIROS (Q.01)	**300,00**
018 – JARDIM DOS PINHEIROS (Q.02)	
Lado A – AV. DAS CAMELIAS	**400,00**
Lado B – RUA DOS GRISANTEMOS	**300,00**
Lado C – RUA DAS ROSAS	**300,00**
Lado D – AV. CINAMOMOS	**300,00**
019 – JARDIM DOS PINHEIROS (Q.03)	
Lado A – RUA DAS ACÁCIAS	**400,00**
Lado B – RUA DAS ADÁLIAS	**400,00**
Lado C – AV. DAS CAMELIAS	**400,00**
Lado D – AV. CINAMOMOS	**300,00**
020 – JARDIM DOS PINHEIROS (Q.04)	
Lado A – RUA DAS MARGARIDAS	**300,00**
Lado B – RUA DAS ADÁLIAS	**400,00**
Lado C – RUA DAS ACÁCIAS	**400,00**
Lado D – RUA PROJETADA	**300,00**
Lado E – AV. CINAMOMOS	**300,00**

Atos do Poder Executivo

021 – JARDIM DOS PINHEIROS (Q.05)	**300,00**
022 – JARDIM DOS PINHEIROS (Q.06)	
Lado A – RUA DAS ACÁCIAS	**400,00**
Lado B – RUA DOS CRISANTEMOS	**400,00**
Lado C – RUA DAS CAMELIAS	**400,00**
Lado D – RUA DAS ADÁLIAS	**400,00**
023 – JARDIM DOS PINHEIROS (Q.07)	
Lado A – RUA DAS MARGARIDAS	**300,00**
Lado B – RUA DOS CRISANTEMOS	**400,00**
Lado C – RUA DAS ACÁCIAS	**400,00**
Lado D – RUA DAS ADÁLIAS	**400,00**
024 – JARDIM DOS PINHEIROS (Q.08)	**300,00**
025 – JARDIM DOS PINHEIROS (Q.09)	
Lado A – RUA DAS CAMELIAS	**400,00**
Lado B – RUA DOS CRAVOS	**300,00**
Lado C – RUA DAS ROSAS	**300,00**
Lado D – RUA DOS CRISANTEMOS	**300,00**
026 – JARDIM DOS PINHEIROS (Q.10)	
Lado A – RUA DAS ACÁCIAS	**400,00**
Lado B – RUA DOS CRAVOS	**400,00**
Lado C – RUA DAS CAMELIAS	**400,00**
Lado D – RUA DOS CRISANTEMOS	**400,00**
027 – JARDIM DOS PINHEIROS (Q.11)	
Lado A – RUA DAS MARGARIDAS	**300,00**
Lado B – RUA DOS CRAVOS	**400,00**
Lado C – RUA DAS ACÁCIAS	**400,00**
Lado D – RUA DOS CRISANTEMOS	**400,00**
028 – JARDIM DOS PINHEIROS (Q.12)	**300,00**
029 – JARDIM DOS PINHEIROS (Q.13)	
Lado A – RUA DAS ACÁCIAS	**400,00**
Lado B – RUA DAS VIOLETAS	**400,00**
Lado C – RUA DAS CAMELIAS	**400,00**
Lado D – RUA DOS CRAVOS	**400,00**
030 – JARDIM DOS PINHEIROS (Q.14)	
Lado A – RUA DAS MARGARIDAS	**300,00**
Lado B – RUA DAS VIOLETAS	**400,00**
Lado C – RUA DAS ACÁCIAS	**400,00**
Lado D – RUA DOS CRAVOS	**400,00**
031 – JARDIM DOS PINHEIROS (Q.15)	**300,00**
032 – JARDIM DOS PINHEIROS (Q.16)	**400,00**
033 – JARDIM DOS PINHEIROS (Q.17)	**400,00**

Atos do Poder Executivo

034 – JARDIM DOS PINHEIROS (Q.18)	
Lado A – RUA DAS ROSAS	**300,00**
Lado B – RUA DOS FAVEIROS	**400,00**
Lado C – RUA DOS LIRIOS	**300,00**
035 – JARDIM DOS PINHEIROS (Q.19)	
Lado A – RUA DAS CAMELIAS	**400,00**
Lado B – RUA DOS FAVEIROS	**400,00**
Lado C – RUA DAS ROSAS	**300,00**
Lado D – RUA DOS LIRIOS	**300,00**
036 – JARDIM DOS PINHEIROS (Q.20)	**400,00**
037 – JARDIM DOS PINHEIROS (Q.21)	**400,00**
038 – JARDIM DOS PINHEIROS (Q.22)	
Lado A – RUA DAS ROSAS	**400,00**
Lado B – RUA DAS GREVILEAS	**400,00**
Lado C – RUA DOS FAVEIROS	**400,00**
039 – JARDIM DOS PINHEIROS (Q.23)	
Lado A – RUA DAS CAMELIAS	**400,00**
Lado B – RUA DAS GREVILEAS	**400,00**
Lado C – RUA DAS ROSAS	**400,00**
Lado D – RUA DOS FAVEIROS	**400,00**
040 – JARDIM DOS PINHEIROS (Q.24)	**400,00**
041 – JARDIM DOS PINHEIROS (Q.25)	**400,00**
042 – JARDIM DOS PINHEIROS (Q.26)	**400,00**
043 – JARDIM DOS PINHEIROS (Q.27)	**400,00**
044 – JARDIM DOS PINHEIROS (Q.28)	**400,00**
045 – JARDIM DOS PINHEIROS (Q.29)	**400,00**
046 – JARDIM DOS PINHEIROS (Q.30)	**400,00**
047 – JARDIM DOS PINHEIROS (Q.31)	
Lado A – RUA DAS PAPOULAS	**400,00**
Lado B – RUA DOS CEDROS	**300,00**
Lado C – RUA DOS COQUEIROS	**400,00**
048 – JARDIM DOS PINHEIROS (Q.32)	
Lado A – RUA DOS CEDROS	**300,00**
Lado B – RUA DAS PAPOULAS	**400,00**
Lado C – RUA DOS COQUEIROS	**400,00**
049 – JARDIM DOS PINHEIROS (SISTEMA DE RECREIO)	
PRAÇA DOS JEQUITIBAS	**300,00**

Atos do Poder Executivo

050 – JARDIM DOS PINHEIROS (SISTEMA DE RECREIO)	
PRAÇA DAS PALMEIRAS	**400,00**
051 – JARDIM DOS PINHEIROS (SISTEMA DE RECREIO, Nº 6)	**400,00**
052 – JARDIM DOS PINHEIROS (SISTEMA DE RECREIO)	
PRAÇA BENEDITO MOREIRA DE MORAES – CENTRO DE LAZER GOV. MÁRIO COVAS	**400,00**
053 – JARDIM DOS PINHEIROS (SISTEMA DE RECREIO)	
PRAÇA DOS COQUEIROS	**400,00**
054 – JARDIM DOS PINHEIROS (SISTEMA DE RECREIO)	
(NºS 1,2,3,4,5)	**400,00**
055 – CHÁCARAS INTERLAGOS	
LOTES 124 à 139	**200,00**
056 – CHÁCARAS INTERLAGOS	
LOTES 96 à 105	**200,00**
057 – CHÁCARAS INTERLAGOS	
LOTES 89 à 95	**200,00**
LOTES 106 à 112	**200,00**
058 – CHÁCARAS INTERLAGOS	
LOTES 79 à 88	**200,00**
LOTES 113 à 123	**200,00**
059 – CHÁCARAS INTERLAGOS	
LOTES 38 à 63	**200,00**
060 – CHÁCARAS INTERLAGOS	
LOTES 64 à 78	**200,00**
061 – CHÁCARAS INTERLAGOS	
LOTES 03 à 37	**120,00**
062 – CHÁCARAS INTERLAGOS	
LOTES 01 e 02	**120,00**
063 – QUINTAS DE SÃO FRANCISCO	
LOTES 01 à 16	**300,00**
063 – QUINTAS DE SÃO FRANCISCO	
ÁREA RESERVADA	**300,00**

Atos do Poder Executivo

063 – QUINTAS DE SÃO FRANCISCO	
ÁREA INSTITUCIONAL EQUIP. COMUM	**300,00**
063 – QUINTAS DE SÃO FRANCISCO	
ÁREA VERDE – PRESERVAÇÃO PERMANENTE	**300,00**
063 – QUINTAS DE SÃO FRANCISCO	
ÁREA VERDE/SISTEMA DE LAZER	**300,00**

Atos do Poder Executivo

Prefeitura da Estância de Atibaia

SETOR 14

QUADRAS	R$
001 à 010 – CANCELADAS	
011 – CHÁCARAS NOVA RUHR	
LOTES 01 à 54	**10,00**
012 – CHÁCARAS NOVA RUHR	
LOTES 55 à 75	**10,00**
LOTES 76 à 120	**15,00**
LOTES 121 à 130	**10,00**
013 – CHÁCARAS NOVA ODESSA	**10,00**
014 – CHÁCARAS NOVA ODESSA	**10,00**
015 – ESTÂNCIA DOS LAGOS (Q.A)	**130,00**
015 – ESTÂNCIA DOS LAGOS (Q.C)	**130,00**
015 – ESTÂNCIA DOS LAGOS	
ÁREA VERDE	**130,00**
015 – ESTÂNCIA DOS LAGOS (Q.D)	**130,00**
015 – ESTÂNCIA DOS LAGOS	
ÁREA VERDE	**130,00**
015 – ESTÂNCIA DOS LAGOS (Q.G)	**130,00**
015 – ESTÂNCIA DOS LAGOS	
ÁREA INSTITUCIONAL	**130,00**
016 – ESTÂNCIA DOS LAGOS (Q.B)	**130,00**
017 – ESTÂNCIA DOS LAGOS (Q.C)	**130,00**
018 – ESTÂNCIA DOS LAGOS (Q.D)	**130,00**
019 – ESTÂNCIA DOS LAGOS (Q.E)	**130,00**
020 – ESTÂNCIA DOS LAGOS (Q.F)	**130,00**
021 – ESTÂNCIA DOS LAGOS (Q.G)	**130,00**
022 – BAIRRO IARA	**5,00**

Atos do Poder Executivo

023 à 036 – CANCELADAS	
037 – JARDIM MARACANÃ (Q.01)	**30,00**
038 – JARDIM MARACANÃ (Q.02)	**30,00**
039 – JARDIM MARACANÃ (Q.03)	**30,00**
040 – JARDIM MARACANÃ (Q.04)	**30,00**
041 – JARDIM MARACANÃ (Q.05)	**30,00**
042 – JARDIM MARACANÃ (Q.06)	**30,00**
043 – JARDIM MARACANÃ (Q.07)	**30,00**
044 – JARDIM MARACANÃ (Q.08)	**30,00**
045 – JARDIM MARACANÃ (Q.09)	**30,00**
046 – JARDIM MARACANÃ (Q.10)	**30,00**
047 – JARDIM MARACANÃ (Q.11)	**25,00**
048 – JARDIM MARACANÃ (Q.12)	**30,00**
049 – JARDIM MARACANÃ (Q.13)	**30,00**
050 – JARDIM MARACANÃ (Q.14)	**40,00**
051 – JARDIM MARACANÃ (Q.15)	**40,00**
052 – JARDIM MARACANÃ (Q.16)	**30,00**
053 – JARDIM MARACANÃ (Q.17)	**40,00**
054 – JARDIM MARACANÃ (Q.18)	**40,00**
055 – JARDIM MARACANÃ (Q.19)	**40,00**
056 – JARDIM MARACANÃ (Q.20)	**30,00**
057 – JARDIM MARACANÃ (Q.21)	
- Lotes 13 à 19	**100,00**
- Lotes 01 à 12 e 20 à 28	**40,00**
058 – JARDIM MARACANÃ (Q.22)	
- Lotes 08 à 12	**100,00**
- Lotes 01 à 07 e 13 à 22	**40,00**
059 – JARDIM MARACANÃ (Q.23)	
- Lotes 05 à 11	**100,00**
- Lotes 01 à 04	**40,00**
060 – JARDIM MARACANÃ (Q.24)	
- Lotes 17 à 35	**100,00**
- Lotes 01 à 16	**40,00**
061 – JARDIM MARACANÃ (Q.25)	

Atos do Poder Executivo

- Lotes 01 à 09	**100,00**
- Lotes 10 à 12	**40,00**
062 – JARDIM MARACANÃ (Q.26)	**100,00**
063 – JARDIM MARACANÃ (Q.27)	**100,00**
064 – JARDIM MARACANÃ (Q.28)	**100,00**
065 – JARDIM MARACANÃ (Q.A)	**100,00**
066 – JARDIM MARACANÃ (Q.B)	**40,00**
067 – RANCHO CAIOÇARA (Q. A e B)	**15,00**
068 – RANCHO CAIOÇARA (Q. C)	**15,00**
069 – RANCHO CAIOÇARA (Q. D)	**15,00**
070 – RANCHO CAIOÇARA (Q. E)	**15,00**
071 – RANCHO CAIOÇARA (Q. F)	**15,00**
072 – RANCHO CAIOÇARA (Q.G)	**15,00**
073 – RANCHO CAIOÇARA (Q.H)	**15,00**
074 – RANCHO CAIOÇARA (Q.I)	**15,00**
075 – RANCHO CAIOÇARA (Q.J)	**15,00**
076 – RANCHO CAIOÇARA (Q.K)	**15,00**
077 – RANCHO CAIOÇARA (Q. L)	**15,00**
078 – RETIRO RECANTO TRANQUILO-PARQUE VELHO HOTEL (Q.A)	**250,00**
079 – RETIRO RECANTO TRANQUILO-PARQUE VELHO HOTEL (Q.B)	**250,00**
080 – RETIRO RECANTO TRANQUILO-PARQUE VELHO HOTEL (Q.C)	**250,00**
081 – RETIRO RECANTO TRANQUILO-PARQUE VELHO HOTEL (Q.D)	**250,00**
082 – RETIRO RECANTO TRANQUILO-PARQUE VELHO HOTEL (Q.E)	**250,00**
083 – RETIRO RECANTO TRANQUILO-PARQUE VELHO HOTEL (Q.F)	**250,00**
084 – RETIRO RECANTO TRANQUILO-PARQUE VELHO HOTEL (Q.G)	**250,00**
085 – RETIRO RECANTO TRANQUILO-PARQUE VELHO HOTEL (Q.H)	**250,00**
086 – RETIRO RECANTO TRANQUILO-PARQUE VELHO HOTEL (Q.I)	**250,00**
087 – RETIRO RECANTO TRANQUILO-PARQUE VELHO HOTEL (Q.J)	**250,00**
088 – RETIRO RECANTO TRANQUILO-PARQUE VELHO HOTEL (Q.L)	**250,00**
089 – RETIRO RECANTO TRANQUILO-PARQUE VELHO HOTEL (Q.M)	**250,00**
090 – RETIRO RECANTO TRANQUILO-PARQUE VELHO HOTEL (Q.N)	**250,00**

Atos do Poder Executivo

091 – RETIRO RECANTO TRANQUILO-PARQUE VELHO HOTEL (Q.O)	**250,00**
092 – RETIRO RECANTO TRANQUILO-PARQUE VELHO HOTEL (Q.P)	**250,00**
093 – RETIRO RECANTO TRANQUILO-PARQUE VELHO HOTEL (Q.Q)	**250,00**
094 – RETIRO RECANTO TRANQUILO-PARQUE CASA BRANCA (Q.A)	**200,00**
095 – RETIRO RECANTO TRANQUILO-PARQUE CASA BRANCA (Q.B)	**200,00**
096 – RETIRO RECANTO TRANQUILO-PARQUE CASA BRANCA (Q.C)	**200,00**
097 – RETIRO RECANTO TRANQUILO-PARQUE CASA BRANCA (Q.D)	**200,00**
098 – RETIRO RECANTO TRANQUILO-PARQUE CASA BRANCA (Q.E)	**200,00**
099 – RETIRO RECANTO TRANQUILO-PARQUE CASA BRANCA (Q.G)	**200,00**
100 – RETIRO RECANTO TRANQUILO-PARQUE CASA BRANCA (Q.H)	**200,00**
101 – RETIRO RECANTO TRANQUILO-PARQUE CASA BRANCA (Q.I)	**200,00**
102 – RETIRO RECANTO TRANQUILO-PARQUE CASA BRANCA (Q.J)	**200,00**
103 – RETIRO RECANTO TRANQUILO-PARQUE CASA BRANCA (Q.K)	**200,00**
104 – RETIRO RECANTO TRANQUILO-PARQUE CASA BRANCA (Q.L)	**200,00**
105 – RETIRO RECANTO TRANQUILO-PARQUE CASA BRANCA (Q.M)	**200,00**
106 – RETIRO RECANTO TRANQUILO-PARQUE CASA BRANCA (Q.N)	**200,00**
107 – RETIRO RECANTO TRANQUILO-PARQUE CASA BRANCA (Q.O)	**200,00**
108 – RETIRO RECANTO TRANQUILO-PARQUE CASA BRANCA (Q.P)	**200,00**
109 – RETIRO RECANTO TRANQUILO-PARQUE CASA BRANCA (Q.Q)	**200,00**
110 – RETIRO RECANTO TRANQUILO-PARQUE CASA BRANCA (Q.R)	**200,00**
111 – RETIRO RECANTO TRANQUILO-PARQUE CASA BRANCA (Q.S)	**200,00**
112 – RETIRO RECANTO TRANQUILO-PARQUE CASA BRANCA (Q.T)	**200,00**
113 – RETIRO RECANTO TRANQUILO-PARQUE CASA BRANCA (Q.U)	**200,00**
114 – RETIRO RECANTO TRANQUILO-PARQUE CASA BRANCA (Q.V)	**200,00**
115 – RETIRO RECANTO TRANQUILO-PARQUE CASA BRANCA (Q.W)	**200,00**
116 – RETIRO RECANTO TRANQUILO-PARQUE CASA BRANCA (Q.Y)	**200,00**
117 – RETIRO RECANTO TRANQUILO-PARQUE DA MONTANHA (Q.A)	**250,00**
118 – RETIRO RECANTO TRANQUILO-PARQUE DA MONTANHA (Q.B)	**250,00**
119 – RETIRO RECANTO TRANQUILO-PARQUE DA MONTANHA (Q.C)	**250,00**
120 – RETIRO RECANTO TRANQUILO-PARQUE DA MONTANHA (Q.E)	**250,00**

Atos do Poder Executivo

121 – RETIRO RECANTO TRANQUILO-PARQUE DA MONTANHA (Q.F)	**250,00**
122 – RETIRO RECANTO TRANQUILO-PARQUE DA MONTANHA (Q.G)	**250,00**
123 – RETIRO RECANTO TRANQUILO-PARQUE DA MONTANHA (Q.H)	**250,00**
124 – RETIRO RECANTO TRANQUILO-PARQUE DA MONTANHA (Q.J)	**200,00**
125 – RETIRO RECANTO TRANQUILO-PARQUE DA MONTANHA (Q.K)	**200,00**
126 – RETIRO RECANTO TRANQUILO-PARQUE DA MONTANHA (Q.L)	**200,00**
127 – RETIRO RECANTO TRANQUILO-PARQUE DAS COLINAS (Q.A)	**200,00**
128 – RETIRO RECANTO TRANQUILO-PARQUE DAS COLINAS (Q.B)	**10,00**
129 – RETIRO RECANTO TRANQUILO-PARQUE DAS COLINAS (Q.C)	**180,00**
129 – GOLDEN VILLAGE (Lotes 01 à 08)	**250,00**
130 – RETIRO RECANTO TRANQUILO-PARQUE DAS COLINAS (Q.D)	**30,00**
131 – RETIRO RECANTO TRANQUILO-PARQUE DAS COLINAS (Q.E)	**30,00**
132 – RETIRO RECANTO TRANQUILO- PARQUE DAS COLINAS (Q.F)	**200,00**
133 – RETIRO RECANTO TRANQUILO-PARQUE DAS COLINAS (Q.H)	**30,00**
134 – RETIRO RECANTO TRANQUILO-PARQUE DAS COLINAS (Q.I)	**150,00**
134 – RETIRO RECANTO TRANQUILO	
LOTES	**150,00**
GLEBAS ATÉ 20.000,00 M²	**40,00**
GLEBAS ACIMA DE 20.001, 00 M²	**15,00**
135 – RETIRO RECANTO TRANQUILO- PQ. DAS COLINAS/PQ. DA MONTANHA (Q.J)	**150,00**
136 – RETIRO RECANTO TRANQUILO-PQ. DAS COLINAS/ PQ. DA MONTANHA (Q.K)	**30,00**
137 – RETIRO RECANTO TRANQUILO - GLEBA 09	**150,00**
138 – RETIRO RECANTO TRANQUILO	
SISTEMA DE RECREIO – EL	**150,00**
138 – RETIRO RECANTO TRANQUILO	
Lado A – AL. ÁGUA MARINHA	**150,00**
Lado B – EST. SERRA DA BOA VISTA	**8,00**
Lado C – AL. ESMERALDA	**150,00**
Lado D - AL. RUBI	**150,00**
Lado E - AL. MANACÁ	**150,00**
Lado F – AV. PREFEITO ANTONIO JULIO DE T. GARCIA LOPES	**30,00**
Lado G – AL.VITÓRIA RÉGIA	**60,00**
139 – RETIRO RECANTO TRANQUILO - GLEBA	**150,00**
139 – RETIRO RECANTO TRANQUILO - GLEBA A (PARTES)	**150,00**

Atos do Poder Executivo

140 – RETIRO RECANTO TRANQUILO	
PARQUE DA OLARIA (Q.A)	**50,00**
141 – ESTÂNCIA SAN REMO (Q. I)	**30,00**
142 – ESTÂNCIA SAN REMO (Q. II)	**30,00**
143 – ESTÂNCIA SAN REMO (Q. III)	**30,00**
144 – ESTÂNCIA SAN REMO (Q. IV)	**30,00**
145 – ESTÂNCIA SAN REMO (Q.V)	**30,00**
146 – ESTÂNCIA SAN REMO (Q.VI)	**30,00**
147 – ESTÂNCIA SAN REMO (Q.VII)	**30,00**
148 – ESTÂNCIA SAN REMO (Q.VIII)	**30,00**
149 – ESTÂNCIA SAN REMO (Q.IX)	**30,00**
150 – ESTÂNCIA SAN REMO (Q.X)	**30,00**
151 – ESTÂNCIA SAN REMO (Q.XI)	**30,00**
152 – ESTÂNCIA SAN REMO (Q.XII)	**30,00**
153 – ESTÂNCIA SAN REMO (Q.XIII)	**30,00**
154 – ESTÂNCIA SAN REMO (Q.XIV)	**30,00**
155 – ESTÂNCIA SAN REMO (Q.XV)	**30,00**
156 – ESTÂNCIA SANTA MARIA - LARANJAL (Q.A)	**30,00**
157 – ESTÂNCIA SANTA MARIA - LARANJAL (Q.B)	**40,00**
158 – ESTÂNCIA SANTA MARIA - LARANJAL (Q.C)	**40,00**
159 – ESTÂNCIA SANTA MARIA - LARANJAL (Q.D)	**30,00**
160 – ESTÂNCIA SANTA MARIA - LARANJAL (Q.E)	**30,00**
161 – ESTÂNCIA SANTA MARIA - LARANJAL (Q.F)	**40,00**
162 – ESTÂNCIA SANTA MARIA - LARANJAL (Q.G)	**40,00**
163 – ESTÂNCIA SANTA MARIA - LARANJAL (Q.H)	**40,00**
164 – ESTÂNCIA SANTA MARIA - LARANJAL (Q.I)	**40,00**
165 – ESTÂNCIA SANTA MARIA - LARANJAL (Q.J)	**40,00**
166 – ESTÂNCIA SANTA MARIA - LARANJAL (Q.L)	**40,00**
167 – ESTÂNCIA SANTA MARIA – LARANJAL(SISTEMA DE LAZER)	**30,00**
168 – ESTÂNCIA SANTA MARIA - LARANJAL (Q.M)	**30,00**

Atos do Poder Executivo

169 – ESTÂNCIA SANTA MARIA - LARANJAL (Q.N)	**40,00**
170 – ESTÂNCIA SANTA MARIA - LARANJAL (Q.O)	**30,00**
171 – ESTÂNCIA SANTA MARIA - LARANJAL (Q.P)	**30,00**
172 – ESTÂNCIA SANTA MARIA - LARANJAL (Q.Q)	**30,00**
173 – ESTÂNCIA SANTA MARIA - LARANJAL (Q.R)	**30,00**
174 – ESTÂNCIA SANTA MARIA - LARANJAL (Q.S)	**30,00**
175 – ESTÂNCIA SANTA MARIA - LARANJAL (Q.T)	**30,00**
175 – ESTÂNCIA SANTA MARIA – LARANJAL (GLEBAS)	**8,00**
176 – CHÁCARAS BRISA DA SERRA	**12,00**
(NÃO PERTECEM A ATIBAIA OS LOTES 01 à 04-07 e 104 à 109)	

Atos do Poder Executivo

Prefeitura da Estância de Atibaia

SETOR 15

QUADRAS	R$
001 – ALPES DE ATIBAIA (Q.A)	75,00
002 – ALPES DE ATIBAIA (Q.B)	75,00
003 – ALPES DE ATIBAIA (Q.C)	75,00
004 – ALPES DE ATIBAIA (Q.D)	75,00
005 – ALPES DE ATIBAIA (Q.E)	75,00
006 – REFÚGIO (Q.01)	300,00
007 – REFÚGIO (Q.02)	300,00
008 – REFÚGIO (Q.03)	300,00
009 – REFÚGIO (Q.04)	300,00
010 – REFÚGIO (Q.05)	300,00
011 – REFÚGIO (Q.06)	300,00
012 – REFÚGIO (Q.07)	300,00
013 – JARDIM CENTENÁRIO	100,00
014 – PANORAMA PARQUE RESIDENCIAL (Q.A)	300,00
015 – PANORAMA PARQUE RESIDENCIAL (Q.B)	300,00
016 – PANORAMA PARQUE RESIDENCIAL (Q.C)	300,00
017 – PANORAMA PARQUE RESIDENCIAL (Q.D)	300,00
018 – PANORAMA PARQUE RESIDENCIAL (Q.E e F)	300,00
019 – PARQUE DO ARCO-ÍRIS (Q.A)	500,00
020 – PARQUE DO ARCO-ÍRIS (Q.B)	500,00
021 – PARQUE DO ARCO-ÍRIS (Q.C)	500,00
022 – PARQUE DO ARCO-ÍRIS (Q.D)	500,00
023 – PARQUE DO ARCO-ÍRIS (Q.E)	500,00
024 – PARQUE DO ARCO-ÍRIS (Q.F)	500,00
025 – PARQUE DO ARCO-ÍRIS (Q.G)	500,00

Atos do Poder Executivo

026 – PARQUE DO ARCO-ÍRIS (Q.H)	**500,00**
027 – PARQUE DO ARCO-ÍRIS (Q.I)	**500,00**
028 – PARQUE DO ARCO-ÍRIS (Q.J)	**500,00**
029 – JARDIM MARISTELA II (Q.A)	**250,00**
030 – JARDIM MARISTELA II (Q.B)	**250,00**
031 – JARDIM MARISTELA II (Q.C)	**250,00**
032 – JARDIM MARISTELA II (Q.D)	**250,00**
033 – JARDIM MARISTELA II (Q.E)	**250,00**
034 – JARDIM MARISTELA II (Q.F)	**250,00**
035 – JARDIM MARISTELA II (Q.H)	**250,00**
036 – JARDIM MARISTELA II (Q.I)	**250,00**
037 – JARDIM MARISTELA II (Q.K)	**250,00**
038 – JARDIM MARISTELA II (Q.L)	**250,00**
039 – SAN FERNANDO VALLEY	
Lotes 01 à 06	**30,00**
Lotes 07 à 18	**100,00**
Lotes 19 à 32	**100,00**
Lotes 33 à 73	**30,00**
Lotes 74 à 100	**30,00**
Lotes 101 à 140	**40,00**
Lotes 141 à 201	**30,00**
Lotes 202 à 211	**20,00**
Lotes 212 à 234	**100,00**
Lotes 235 à 246	**100,00**
Lotes 247 à 337	**30,00**
040 – PARQUE FERNÃO DIAS (Q.01)	**200,00**
041 – PARQUE FERNÃO DIAS (Q.02)	**200,00**
042 – PARQUE FERNÃO DIAS (Q.03)	**200,00**
043 – PARQUE FERNÃO DIAS (Q.04)	**200,00**
044 – PARQUE FERNÃO DIAS (Q.05)	**200,00**
045 – PARQUE FERNÃO DIAS (Q.06)	**200,00**
046 – PARQUE FERNÃO DIAS (Q.07)	**200,00**
047 – PARQUE FERNÃO DIAS (Q.08)	**200,00**
048 – PARQUE FERNÃO DIAS (Q.09)	**200,00**
049 – PARQUE FERNÃO DIAS (Q.10)	**200,00**

Atos do Poder Executivo

050 – PARQUE FERNÃO DIAS (Q.11)	**200,00**
051 – PARQUE FERNÃO DIAS (Q.12)	**200,00**
052 – PARQUE FERNÃO DIAS (Q.13)	**200,00**
053 – PARQUE FERNÃO DIAS (Q.14)	**200,00**
054 – PARQUE FERNÃO DIAS (Q.15)	**200,00**
055 – PARQUE FERNÃO DIAS (Q.16)	
Lado A – RUA BENEDITO ARIOVALDO CINTRA	**700,00**
Lado B – RUA LUIZ ONOFRE DE AMORIM	**200,00**
056 – PARQUE FERNÃO DIAS (Q.17)	**200,00**
057 – PARQUE FERNÃO DIAS (Q.18)	
Lado A – RUA BENEDITO ARIOVALDO CINTRA	**700,00**
Lado B – RUA MARGARIDA	**200,00**
058 – PARQUE FERNÃO DIAS (Q.19)	
Lado A – RUA BENEDITO ARIOVALDO CINTRA	**700,00**
Lado B – RUA DALIA	**200,00**
Lado C – RUA LUIZ ONOFRE DE AMORIM	**200,00**
059 – PARQUE FERNÃO DIAS (Q.20)	
Lado A – RUA BENEDITO ARIOVALDO CINTRA	**700,00**
Lado B – RUA DALIA	**200,00**
Lado C – RUA LUIZ ONOFRE DE AMORIM	**200,00**
060 – PARQUE FERNÃO DIAS (Q.21)	
Lado A – RUA BENEDITO ARIOVALDO CINTRA	**700,00**
Lado B – RUA LUIZ ONOFRE DE AMORIM	**200,00**
061 – JARDIM FLAMBOYANT (Q.01)	**600,00**
062 – JARDIM FLAMBOYANT (Q.02)	**600,00**
063 – JARDIM FLAMBOYANT (Q.03)	**600,00**
064 – JARDIM FLAMBOYANT (Q.04)	**600,00**
065 – JARDIM FLAMBOYANT (Q.05)	**600,00**
066 – JARDIM FLAMBOYANT (Q.06)	**600,00**
067 – JARDIM FLAMBOYANT (Q.07)	**600,00**
068 – JARDIM FLAMBOYANT (Q.08)	**600,00**
069 – JARDIM FLAMBOYANT (Q.09)	**600,00**
070 – JARDIM FLAMBOYANT (Q.10)	**600,00**
071 – JARDIM FLAMBOYANT (Q.11)	

Atos do Poder Executivo

LOTES 01 à 08	**600,00**
LOTES 09 à 16	**600,00**
LOTES 17 à 39	**600,00**
072 – JARDIM FLAMBOYANT (Q.12)	
LOTES 01 `a 11	**600,00**
LOTES 12 à 17	**600,00**
073 – JARDIM FLAMBOYANT (Q.13)	**600,00**
074 – JARDIM FLAMBOYANT (Q.14)	**600,00**
075 – JARDIM FLAMBOYANT (Q.15)	
LOTES 01 à 24	**600,00**
LOTES 25 à 31	**600,00**
LOTES 32 à 42	**600,00**
076 – JARDIM FLAMBOYANT (Q.16)	
LOTES 01 à 03	**600,00**
LOTES 04	**600,00**
LOTES 05 à 12	**600,00**
LOTES 13 à 27	**600,00**
077 – JARDIM FLAMBOYANT (Q.17)	**600,00**
078 – JARDIM FLAMBOYANT (Q.18)	
LOTES 01 à 10	**600,00**
LOTES 11 à 16	**600,00**
079 – VITÓRIA RÉGIA	**50,00**
080 – VITÓRIA RÉGIA	**50,00**
081 – VITÓRIA RÉGIA	**50,00**
082 – VITÓRIA RÉGIA	**50,00**
083 – VITÓRIA RÉGIA	**20,00**
084 – VITÓRIA RÉGIA	**20,00**
085 – VITÓRIA RÉGIA	**20,00**
086 – VITÓRIA RÉGIA	**20,00**
087 – VITÓRIA RÉGIA	**20,00**
088 – BAIRRO ITAPETINGA – (ÁREAS DESMEMBRADAS)	**100,00**
089 – JARDIM SHANGRI-LÁ (Q.01)	**300,00**
090 – JARDIM SHANGRI-LÁ (Q.02)	**300,00**
091 – JARDIM SHANGRI-LÁ (Q.03)	**300,00**
092 – JARDIM SHANGRI-LÁ (Q.04)	**300,00**

Atos do Poder Executivo

093 – JARDIM SHANGRI-LÁ (Q.05)	**300,00**
094 – JARDIM SHANGRI-LÁ (Q.06)	**300,00**
095 – JARDIM SHANGRI-LÁ (Q.07)	**300,00**
096 – JARDIM SHANGRI-LÁ (Q.08)	**300,00**
097 – JARDIM SHANGRI-LÁ (Q.09)	**300,00**
098 – JARDIM SHANGRI-LÁ (Q.10)	**300,00**
099 – JARDIM SHANGRI-LÁ (Q.11)	**250,00**
100 – JARDIM SHANGRI-LÁ (Q.12)	**250,00**
101 – JARDIM SHANGRI-LÁ (Q.13)	**250,00**
102 – JARDIM SHANGRI-LÁ	
SISTEMA DE LAZER / ÁREA INSTITUCIONAL	**250,00**
103 – CANCELADA	
104 – BOSQUE DOS EUCALIPTOS (Q.01)	**230,00**
105 – BOSQUE DOS EUCALIPTOS (Q.02)	**230,00**
106 – BOSQUE DOS EUCALIPTOS (Q.03)	**230,00**
107 – BOSQUE DOS EUCALIPTOS (Q.04)	**230,00**
108 – BOSQUE DOS EUCALIPTOS (Q.05)	**230,00**
109 – BOSQUE DOS EUCALIPTOS (Q.06)	**230,00**
110 – BOSQUE DOS EUCALIPTOS (Q.07)	**230,00**
111 – BOSQUE DOS EUCALIPTOS (Q.08)	**230,00**
112 – BOSQUE DOS EUCALIPTOS (Q.09)	**130,00**
113 – BOSQUE DOS EUCALIPTOS (Q.10)	**130,00**
114 – BOSQUE DOS EUCALIPTOS (Q.11)	**180,00**
115 – BOSQUE DOS EUCALIPTOS (Q.12)	**180,00**
116 – BOSQUE DOS EUCALIPTOS (Q.13)	**180,00**
117 – BOSQUE DOS EUCALIPTOS (Q.14)	**180,00**
118 – BOSQUE DOS EUCALIPTOS (Q.15)	**230,00**
119 – BOSQUE DOS EUCALIPTOS (Q.16)	**180,00**
120 – BOSQUE DOS EUCALIPTOS (Q.17)	**130,00**
121 – BOSQUE DOS EUCALIPTOS (ÁREA INSTITUCIONAL 1)	**100,00**

Atos do Poder Executivo

122 – BOSQUE DOS EUCALIPTOS (ÁREA INSTITUCIONAL 1 à 5)	**100,00**
123 – BOSQUE DOS EUCALIPTOS (ÁREA NÃO EDIFICANTE)	**100,00**
124 – BOSQUE DOS EUCALIPTOS (ÁREA RESERVADA)	**100,00**
125 – BAIRRO ITAPETINGA	
AV. SANTANA	**500,00**
126 – BAIRRO ITAPETINGA	
POUSO DE ASA DELTA – PEA	**500,00**
127 – BAIRRO ITAPETINGA	
RUA COMENDADOR JACOMO ANTONIO LA SELVA	**450,00**
RUA ROMA	**450,00**
128 – BAIRRO ITAPETINGA	
RUA COMENDADOR JACOMO ANTONIO LA SELVA	**450,00**
RUA ROMA	**450,00**
129 – RIBEIRÃO DOS PORCOS	
IGREJA E ESCOLA	**380,00**
130 – RIBEIRÃO DOS PORCOS	
VILA SANTA CRUZ	**380,00**
131 – RIBEIRÃO DOS PORCOS	
VILA SANTA CRUZ	**380,00**
132 – RIBEIRÃO DOS PORCOS	
VILA SANTA CRUZ	**380,00**
133 – RIBEIRÃO DOS PORCOS	
CAMPO DE FUTEBOL	**380,00**
134 – BAIRRO DO PINHEIRINHO	**380,00**
135 – RIBEIRÃO DOS PORCOS	**380,00**
136 – BAIRRO ITAPETINGA	
GRANJA MARISTELA – ÁREA A – GLEBAS	**200,00**
137 – BAIRRO ITAPETINGA	
GRANJA MARISTELA – ÁREA B – GLEBAS	**200,00**
138 – BAIRRO ITAPETINGA	
GRANJA MARISTELA – ÁREA C ÁREA DESMEMBRADA	**250,00**
GLEBAS	**150,00**
139 – CANCELADA	
140 – BAIRRO ITAPETINGA	
GRANJA MARISTELA – ÁREA E – SUBLOTES 01 à 09	**250,00**
141 – RESIDENCIAL ÁGUA VERDE (Q. A)	**500,00**
142 – RESIDENCIAL ÁGUA VERDE (Q. B)	**500,00**
143 – RESIDENCIAL ÁGUA VERDE (Q. C)	**500,00**

Atos do Poder Executivo

144 – RESIDENCIAL ÁGUA VERDE (Q. D)	**500,00**
145 – RESIDENCIAL ÁGUA VERDE (Q. E)	**500,00**
146 – RESIDENCIAL ÁGUA VERDE (ÁREA INSTITUCIONAL)	**500,00**
147 – RESIDENCIAL ÁGUA VERDE (ÁREA VERDE 01)	**500,00**
148 – RESIDENCIAL ÁGUA VERDE (ÁREA VERDE 02)	**500,00**
149 – RESIDENCIAL ÁGUA VERDE (ÁREA DE INSTALAÇÃO DE EQUIPAMENTOS)	**500,00**
150 à 152 – JARDIM PEDRA GRANDE	
QUADRAS – A, B, C	**800,00**
153 – TERRAS DE SANTA LUIZA – (Q A)	**60,00**
154 – TERRAS DE SANTA LUIZA – (Q B)	**60,00**
155 à 170 – ITAPORÃ DE ATIBAIA	
QUADRAS – 01 à 16	**250,00**
171 – VILLAGIO PASSAREDO – (Q A)	**400,00**
172 – VILLAGIO PASSAREDO – (Q B)	**400,00**
173 – VILLAGIO PASSAREDO – (Q C)	**400,00**
174 – VILLAGIO PASSAREDO – (Q D)	**400,00**

Atos do Poder Executivo

Prefeitura da Estância de Atibaia

SETOR 16

QUADRAS	**R$**
001 – ATIBAIA VISTA DA MONTANHA – GLEBA	**8,00**
002 a 011 – CANCELADAS	
012 – VALE DOS PINHEIROS (Q. 01)	**20,00**
013 – VALE DOS PINHEIROS (Q.02)	**25,00**
014 – VALE DOS PINHEIROS (Q.03)	**25,00**
015 – VALE DOS PINHEIROS (Q.04)	**50,00**
016 – VALE DOS PINHEIROS (Q.05)	**50,00**
017 – VALE DOS PINHEIROS (Q.06)	**50,00**
018 – VALE DOS PINHEIROS (Q.07)	**25,00**
019 – VALE DOS PINHEIROS (Q.08)	**25,00**
020 – VALE DOS PINHEIROS (Q.09)	**50,00**
021 – VALE DOS PINHEIROS (Q.10)	**25,00**
022 – VALE DOS PINHEIROS (Q.11)	**25,00**
023 – VALE DOS PINHEIROS (Q.12)	**25,00**
024 – VALE DOS PINHEIROS (Q.13)	**25,00**
025 – VALE DOS PINHEIROS (Q.14)	**20,00**
026 – VALE DOS PINHEIROS (Q.15)	**20,00**
027 – CAMPOS DE ATIBAIA (Q. A)	**200,00**
028 – CAMPOS DE ATIBAIA (Q.B)	**200,00**
029 – CAMPOS DE ATIBAIA (Q.C)	**200,00**
030 – CAMPOS DE ATIBAIA (Q.D)	**200,00**
031 – CAMPOS DE ATIBAIA (Q.E)	**200,00**
032 – CAMPOS DE ATIBAIA (Q.F)	**200,00**
033 – CAMPOS DE ATIBAIA (Q.G)	**200,00**
034 – CAMPOS DE ATIBAIA (Q.H)	**200,00**

Atos do Poder Executivo

035 – CAMPOS DE ATIBAIA (Q.I)	**200,00**
036 – CAMPOS DE ATIBAIA (Q.J)	**200,00**
037 – CAMPOS DE ATIBAIA (Q.K)	**200,00**
038 – JARDIM OLÍMPICO	**8,00**
039 À 045 – CANCELADAS	
046 – RETIRO DAS PEDRAS – CLUBE DA MONTANHA	
ÁREAS	**125,00**
GLEBAS	**10,00**
047 – JARDIM DOS CAMBARÁS – CLUBE DA MONTANHA	**125,00**
048 – NÚCLEO RESIDENCIAL – CLUBE DA MONTANHA	**125,00**
049 – JARDIM DO LAGO – CLUBE DA MONTANHA	**250,00**
050 – JARDIM BOBADILHA – CLUBE DA MONTANHA	**125,00**
051 – ÁGUIA BRANCA I E II – CONDOMÍNIO REFÚGIO SERRANO	**100,00**
052 – JARDIM MILENA – BAIRRO BOA VISTA	**80,00**
053 – PARQUE DAS CASCATAS – CLUBE DA MONTANHA	
ÁREA DO NÚCLEO	**20,00**
054 – PARQUE DAS CASCATAS – CLUBE DA MONTANHA	
ÁREA DA LAGE	**20,00**
055 – PARQUE DAS CASCATAS – CLUBE DA MONTANHA	
ÁREA DA HÍPICA	**25,00**
056 – PARQUE DAS CASCATAS – CLUBE DA MONTANHA	
GLEBA 1	**5,00**
057 – PARQUE DAS CASCATAS – CLUBE DA MONTANHA	
JD. BOBADILHA	**60,00**
GLEBA 2	**5,00**
058 – PARQUE DAS CASCATAS – CLUBE DA MONTANHA	
JD. BOBADILHA	**60,00**
GLEBA 3	**5,00**
059 – CANTÃO DA SERRA – CLUBE DA MONTANHA	
GLEBA 4	**125,00**
060 – PARQUE DAS CASCATAS – CLUBE DA MONTANHA	
GLEBA 5	**18,00**
061 – PORTAL DA MONTANHA – CLUBE DA MONTANHA	

Atos do Poder Executivo

GLEBA 6	**125,00**
062 – PARQUE DAS CASCATAS – CLUBE DA MONTANHA	
GLEBA 7	**50,00**
063 – PARQUE DAS CASCATAS – CLUBE DA MONTANHA	
GLEBA 8	**50,00**
064 – PARQUE DAS CASCATAS – CLUBE DA MONTANHA	
GLEBA 9	**50,00**
065 – PARQUE DAS CASCATAS – CLUBE DA MONTANHA	
GLEBA 10	**10,00**
066 – PARQUE DAS CASCATAS – CLUBE DA MONTANHA	
GLEBA 11	**18,00**
067 – PARQUE DAS CASCATAS – CLUBE DA MONTANHA	
GLEBA 12	**6,00**
068 – PARQUE DAS CASCATAS – CLUBE DA MONTANHA	
GLEBA 13	**6,00**
068 – PARQUE DAS CASCATAS – JARDIM DO LAGO	
ÁREA DESMEMBRADA	**125,00**
069 – PARQUE DAS CASCATAS – CLUBE DA MONTANHA	
GLEBA 14	**50,00**
070 – PARQUE DAS CASCATAS – CLUBE DA MONTANHA	
GLEBA 15	**4,00**
071 – PARQUE DAS CASCATAS – CLUBE DA MONTANHA	
GLEBA 16	**35,00**
072 à 081 – RESIDENCIAL GREEN VILLAGE (Q. 01 à 10)	**250,00**

Imprensa Oficial da Estância de Atibaia
Quarta-feira, 19 de julho de 2017 - nº 1901 - Ano XXI - Caderno B
www.atibaia.sp.gov.br

Atos do Poder Executivo

Prefeitura da Estância de Atibaia

SETOR 17

QUADRAS	R$
001 – CHÁCARAS FERNÃO DIAS (Q.E)	70,00
002 – CHÁCARAS FERNÃO DIAS (Q.D)	70,00
003 – CHÁCARAS FERNÃO DIAS (Q.C)	70,00
004 – CANCELADA – (Q.A)	
005 – CANCELADA – (Q. B)	
006 – CANCELADA – (Q.T)	
007 – CHÁCARAS FERNÃO DIAS (Q.U)	70,00
008 – CHÁCARAS FERNÃO DIAS (Q.R)	50,00
009 – CHÁCARAS FERNÃO DIAS (Q.H)	50,00
010 – CHÁCARAS FERNÃO DIAS (Q.G)	70,00
011 – CHÁCARAS FERNÃO DIAS (Q.W 1)	70,00
011 – CHÁCARAS FERNÃO DIAS (Q.X)	70,00
011 – CHÁCARAS FERNÃO DIAS (Q.Y 1)	70,00
012 – CHÁCARAS FERNÃO DIAS (Q.I)	40,00
013 – CHÁCARAS FERNÃO DIAS (Q.O)	40,00
014 – CHÁCARAS FERNÃO DIAS (Q.P)	40,00
015 – CHÁCARAS FERNÃO DIAS (Q.F)	40,00
016 – CHÁCARAS FERNÃO DIAS (Q.W)	70,00
017 – CHÁCARAS FERNÃO DIAS (Q. V)	40,00
018 – CHÁCARAS FERNÃO DIAS (Q.S)	70,00
019 – CHÁCARAS FERNÃO DIAS (Q.Y)	70,00
020 – CHÁCARAS FERNÃO DIAS (Q.Z)	70,00
021 – CHÁCARAS FERNÃO DIAS (Q.N)	70,00
022 – CHÁCARAS FERNÃO DIAS (Q.M)	70,00
022 – CHÁCARAS FERNÃO DIAS (D.E.R.)	40,00

Atos do Poder Executivo

022 – CHÁCARAS FERNÃO DIAS (ÁREA RESERVADA)	**40,00**
023 – CHÁCARAS FERNÃO DIAS (Q. L.)	**70,00**
024 – CHÁCARAS FERNÃO DIAS (Q. K)	**70,00**
025 – CHÁCARAS FERNÃO DIAS (Q. J)	**70,00**
026 – JARDIM PARAÍSO – TANQUE (Q.A)	**150,00**
027 – JARDIM PARAÍSO – TANQUE (Q.A 1)	**120,00**
028 – JARDIM PARAÍSO – TANQUE (Q.B)	**150,00**
029 – JARDIM PARAÍSO – TANQUE (Q.B 1)	**120,00**
030 – JARDIM PARAÍSO – TANQUE (Q. C)	**150,00**
031 – JARDIM PARAÍSO – TANQUE (Q.C 1)	**80,00**
032 – JARDIM PARAÍSO – TANQUE (Q. D)	**150,00**
033 – JARDIM PARAÍSO – TANQUE (Q. D 1)	**80,00**
034 – JARDIM PARAÍSO – TANQUE (Q. E)	**150,00**
035 – JARDIM PARAÍSO – TANQUE (Q. E 1)	**50,00**
036 – JARDIM PARAÍSO – TANQUE (Q. F)	**120,00**
037 – JARDIM PARAÍSO – TANQUE (Q. G)	**150,00**
038 – JARDIM PARAÍSO – TANQUE (Q. H)	**150,00**
039 – JARDIM PARAÍSO – TANQUE (Q. I)	**120,00**
040 – JARDIM PARAÍSO – TANQUE (Q. J)	**120,00**
041 – JARDIM PARAÍSO – TANQUE (Q. K)	**120,00**
042 – JARDIM PARAÍSO – TANQUE (Q. L)	**120,00**
043 – JARDIM PARAÍSO – TANQUE (Q. M)	**120,00**
044 – JARDIM PARAÍSO – TANQUE (Q. N)	**120,00**
045 – JARDIM PARAÍSO – TANQUE (Q. O)	**120,00**
046 – JARDIM PARAÍSO – TANQUE (Q.P)	**120,00**
047 – JARDIM PARAÍSO – TANQUE (Q.Q)	**120,00**
048 – JARDIM PARAÍSO – TANQUE (Q.R)	**120,00**
049 – JARDIM PARAÍSO – TANQUE (Q.S)	**80,00**
050 – JARDIM PARAÍSO – TANQUE (Q.T)	**80,00**
051 – JARDIM PARAÍSO – TANQUE (Q.U)	**120,00**

Atos do Poder Executivo

052 – JARDIM PARAÍSO – TANQUE (Q.V)	**80,00**
053 – JARDIM PARAÍSO – TANQUE (Q.X)	**120,00**
054 – JARDIM PARAÍSO – TANQUE (Q.W)	**80,00**
055 – JARDIM PARAÍSO – TANQUE (Q.Y)	**80,00**
056 – JARDIM PARAÍSO – TANQUE (Q.Z)	**80,00**
057 – JARDIM PLANALTO (Q.A)	**150,00**
058 – JARDIM PLANALTO (Q.B)	**150,00**
059 – JARDIM PLANALTO (Q.C)	**150,00**
060 – JARDIM PLANALTO (Q.D)	**150,00**
061 – JARDIM PLANALTO (Q.H)	**150,00**
062 – JARDIM PLANALTO (Q.I)	**150,00**
063 – JARDIM PLANALTO (Q.F)	**150,00**
064 – JARDIM PLANALTO (Q.J)	**150,00**
065 – JARDIM PLANALTO (Q.E)	**150,00**
066 – JARDIM PLANALTO (Q.G)	**150,00**
067 – JARDIM PLANALTO (Q.K)	**150,00**
068 – JARDIM BROGOTÁ (Q.A)	**450,00**
069 – JARDIM BROGOTÁ (Q.B)	**450,00**
070 – JARDIM BROGOTÁ (Q.C)	**450,00**
071 – JARDIM BROGOTÁ (Q.D)	**450,00**
072 – JARDIM BROGOTÁ (Q.E)	**450,00**
073 – JARDIM BROGOTÁ (Q.F)	**450,00**
074 – JARDIM BROGOTÁ (Q.G)	**450,00**
075 – JARDIM BROGOTÁ (Q.H)	**450,00**
076 – JARDIM BROGOTÁ (Q.I)	**450,00**
077 – JARDIM BROGOTÁ (Q.J)	**450,00**
078 – JARDIM BROGOTÁ (Q.k)	**450,00**
079 – JARDIM BROGOTÁ (Q.L)	**450,00**
080 – JARDIM BROGOTÁ (Q.N)	**450,00**
081 – JARDIM BROGOTÁ (Q.O)	**250,00**

Atos do Poder Executivo

082 – JARDIM BROGOTÁ (Q.P)	**250,00**
083 – JARDIM BROGOTÁ (Q.Q)	**250,00**
084 – JARDIM BROGOTÁ (Q.R)	**250,00**
085 – JARDIM BROGOTÁ (Q.S)	**250,00**
086 – JARDIM BROGOTÁ (Q.T)	**250,00**
087 – JARDIM BROGOTÁ (Q.U)	**70,00**
088 – JARDIM BROGOTÁ (Q.M)	**450,00**
089 – JARDIM BROGOTÁ - GLEBA	**130,00**
090 – CHÁCARAS SÃO FELIPE	**40,00**
091 – SÃO BENTO - TANQUE (Q.A)	**200,00**
092 – SÃO BENTO - TANQUE (Q.B)	**200,00**
093 – SÃO BENTO - TANQUE (Q.C)	**200,00**
094 – CANCELADA	
095 – VILA SANTA HELENA	**100,00**
096 – CANCELADA	
097 – BAIRRO DO TANQUE	
Lado A – RODOVIA FERNÃO DIAS	**150,00**
Lado B – ESTRADA ESTADUAL ATIBAIA BRAGANÇA	**75,00**
Lado C – ESTRADA DE FERRO BRAGANTINA	**50,00**
Lado D – ESTRADA VELHA ATIBAIA BRAGANÇA	**50,00**
Lado E – JOÃO CIFARELLI	**75,00**
Lado F – RUA MARGINAL	**75,00**
098 – BAIRRO DO TANQUE	
Lado A – RUA OSWALDO FUMANI	**150,00**
Lado B – RODOVIA FERNÃO DIAS	**150,00**
Lado C – RUA JOÃO CIFARELLI	**100,00**
Lado D – PRAÇA SOLDADO CONSTITUCIONALISTA	**125,00**
099 – VILA BOA ESPERANÇA - TANQUE	
Lado A – PRAÇA SOLDADO CONSTITUCIONALISTA	**125,00**
Lado B – RUA JOÃO CIFARELLI	**70,00**
Lado C – RUA NAZARENO ROSSI	**100,00**
Lado D – RUA HUMBERTO FUMANI	**60,00**
Lado E – RUA JOSÉ PIRES DE OLIVEIRA	**150,00**
100 – VILA BOA ESPERANÇA - TANQUE	
Lado A – RUA JOSÉ PIRES DE OLIVEIRA	**150,00**
Lado B – RUA HUMBERTO FUMANI	**100,00**
Lado C – RUA NAZARENO ROSSI	**100,00**

Atos do Poder Executivo

Lado D – RUA BENTO SOARES	**100,00**
101 – VILA BOA ESPERANÇA - TANQUE	
Lado A – RUA JOSÉ PIRES DE OLIVEIRA	**150,00**
Lado B – RUA BENTO SOARES	**200,00**
Lado C – RUA NAZARENO ROSSI	**100,00**
102 – BAIRRO DO TANQUE	
Lado A – RUA NELLO BACCI	**125,00**
Lado B – PRAÇA SOLDADO CONSTITUCIONALISTA	**125,00**
Lado C – ESTRADA ASSEMBLEIA DE DEUS	**60,00**
Lado D – ESTRADA DE FERRO BRAGANTINA	**60,00**
Lado E – RUA JOSÉ PIRES DE OLIVEIRA	**150,00**
103 – VILA BOA ESPERANÇA - TANQUE	
Lado A – RUA NELLO BACCI	**200,00**
Lado B – RUA JOSÉ SILVA	**200,00**
Lado C – RUA ANTONIO SILVEIRA	**200,00**
Lado D – RUA JOSÉ PIRES DE OLIVEIRA	**200,00**
104 – VILA BOA ESPERANÇA - TANQUE	
Lado A – RUA ANTONIO SILVEIRA	**200,00**
Lado B – RUA JOSÉ PIRES DE OLIVEIRA	**200,00**
Lado C – RUA BENTO SOARES	**200,00**
105 – VILA BOA ESPERANÇA - TANQUE	
Lado A – RUA BENTO SOARES	**200,00**
Lado B – RUA JOSÉ PIRES DE OLIVEIRA	**200,00**
Lado C – RUA FRANCISCO SIQUEIRA MOTTA	**200,00**
106 – VILA BOA ESPERANÇA - TANQUE	
Lado A – RUA DR. IVO BERTI	**200,00**
Lado B – RUA FRANCISCO SIQUEIRA MOTTA	**200,00**
Lado C – RUA JOSÉ PIRES DE OLIVEIRA	**200,00**
Lado D – RUA NAZARENO ROSSI	**200,00**
Lado E – RUA NELLO BACCI	**200,00**
Lado J – RUA JOSÉ SILVA	**200,00**
107 – VILA BOA ESPERANÇA - TANQUE	
Lado A – RUA DR IVO BERTI	**200,00**
Lado B – RUA NELLO BACCI	**200,00**
Lado C – RUA NAZARENO ROSSI	**200,00**
108 – VILA BOA ESPERANÇA - TANQUE	
Lado A – RUA NELLO BACCI	**100,00**
Lado B – RUA ANTONIO GALDINO	**150,00**
Lado C – RUA DULCIDIO CAMARGO GONCALVES // RUA ALCINA CINTRA FERREIRA DE BARROS SOUZA	**150,00**
108 – VILA BOA ESPERANÇA DO TANQUE (HELIO COGHETTO)	
Lado A – RUA NELLO BACCI	**100,00**
Lado B – RUA ANTONIO GALDINO	**150,00**

Atos do Poder Executivo

109 – BAIRRO DO TANQUE	
Lado A – RUA OSWALDO FUMANI	**60,00**
Lado B – ESTRADA ASSEMBLÉIA DE DEUS	**60,00**
Lado C – RODOVIA FERNÃO DIAS	**150,00**
110 – BAIRRO DO TANQUE	
Lado A – RODOVIA FERNÃO DIAS	**150,00**
Lado B – ESTRADA ASSEMBLEIA DE DEUS	**75,00**
111 – BAIRRO DO TANQUE	
Lado A – ESTRADA MUNICIPAL	**50,00**
Lado B – ESTRADA DE SERVIDÃO FRANCISCO CIFARELLI	**50,00**
Lado C – RUA ALZIRO BUENO DO PRADO	**60,00**
112 – BAIRRO DO TANQUE	
Lado – RUA ALZIRO BUENO DO PRADO	**60,00**
Lado – ESTRADA SERVIDÃO FRANCISCO CIFARELLI	**50,00**
113 – BAIRRO DO TANQUE	
Lado – ESTRADA MUNICIPAL	**40,00**
Lado – ESTRADA DE SERVIDÃO FRANCISCO CIFARELLI	**40,00**
114 – BAIRRO DO TANQUE	
RODOVIA FERNÃO DIAS – MOTEL	**125,00**
115 – BAIRRO DO TANQUE	
RODOVIA FERNÃO DIAS	
Áreas até 5.000,00m²	**125,00**
Áreas de 5.001,00m² a 10.000,00m²	**100,00**
Áreas de 10.001,00m² a 20.000,00m²	**75,00**
Áreas de 20.001,00m² a 30.000,00m²	**50,00**
Áreas acima de 30.001,00m²	**25,00**
RUA DOS CRAVOS	**40,00**
RUA DAS PAPOULAS	**40,00**
116 – BAIRRO DO TANQUE (POSTO DE SAÚDE – IGREJA)	**75,00**
117 – CHÁCARAS FERNÃO DIAS (Q.A)	**50,00**
118 – CHÁCARAS FERNÃO DIAS (Q.B)	**50,00**
119 – CHÁCARAS FERNÃO DIAS (Q.E) (PEA – ÁREA RESERVADA)	**50,00**
120 – TERRAS DA FAZENDA SANTANA I (Q.A)	**120,00**
121 – TERRAS DA FAZENDA SANTANA I (Q.B)	**120,00**
121 – TERRAS DA FAZENDA SANTANA I (ÁREA RESERVADA P/	**120,00**
POÇO ARTESIANO)	
121 – TERRAS DA FAZENDA SANTANA I	**120,00**
(ÁREA DE PRESERVAÇÃO PERMANENTE I)	

Atos do Poder Executivo

121 – TERRAS DA FAZENDA SANTANA I (ÁREA DE LAZER III)	**120,00**
121 – TERRAS DA FAZENDA SANTANA I (LAGOS 1 E 2)	**120,00**
122 – TERRAS DA FAZENDA SANTANA I (Q.C)	**130,00**
122 – TERRAS DA FAZENDA SANTANA I	**120,00**
(ÁREA DE PRESERVAÇÃO PERMANENTE II)	
122 – TERRAS DA FAZENDA SANTANA I	**120,00**
(SISTEMA DE LAZER II)	
123 – TERRAS DA FAZENDA SANTANA I (Q.D)	**120,00**
123 – TERRAS DA FAZENDA SANTANA I	**120,00**
(SISTEMA DE LAZER VI)	
123 – TERRAS DA FAZENDA SANTANA I	**120,00**
(LINHA DE ALTA TENSÃO 2)	
124 – TERRAS DA FAZENDA SANTANA I (Q.E)	**130,00**
124 – TERRAS DA FAZENDA SANTANA I	**120,00**
(LINHA DE ALTA TENSÃO 3)	
125 – TERRAS DA FAZENDA SANTANA I (Q.F)	**170,00**
125 – TERRAS DA FAZENDA SANTANA I	**120,00**
(SISTEMA DE LAZER VIII)	
125 – TERRAS DA FAZENDA SANTANA I	**120,00**
(SISTEMA DE LAZER V)	
126 – TERRAS DA FAZENDA SANTANA I (Q.G)	**170,00**
126 – TERRAS DA FAZENDA SANTANA I	**120,00**
(ÁREA INSTITUCIONAL)	
126 – TERRAS DA FAZENDA SANTANA I	**120,00**
(SISTEMA DE LAZER IV)	
127 – TERRAS DA FAZENDA SANTANA I (Q.H)	**170,00**
127 – TERRAS DA FAZENDA SANTANA I	**120,00**
(ÁREA RESERVADA PARA RESERVATÓRIO)	
128 – TERRAS DA FAZENDA SANTANA I	**120,00**
(SISTEMA DE LAZER I)	
128 – TERRAS DA FAZENDA SANTANA I	**120,00**
(LINHA DE ALTA TENSÃO 1)	
129 – TERRAS DA FAZENDA SANTANA I	**120,00**
(SISTEMA DE LAZER II)	
130 – RESIDENCIAL RESERVA ECOLÓGICA ATIBAIA (Q. 01)	**250,00**
131 – RESIDENCIAL RESERVA ECOLÓGICA ATIBAIA (Q. 02)	**250,00**
132 – RESIDENCIAL RESERVA ECOLÓGICA ATIBAIA (Q. 03)	**250,00**

Atos do Poder Executivo

133 – RESIDENCIAL RESERVA ECOLÓGICA ATIBAIA (Q.04)	**250,00**
134 – RESIDENCIAL RESERVA ECOLÓGICA ATIBAIA (Q. 05)	**250,00**
135 – RESIDENCIAL RESERVA ECOLÓGICA ATIBAIA (Q. 06)	**250,00**
136 – RESIDENCIAL RESERVA ECOLÓGICA ATIBAIA (Q. 07)	**250,00**
137 – RESIDENCIAL RESERVA ECOLÓGICA ATIBAIA (Q. 08)	**250,00**
138 – RESIDENCIAL RESERVA ECOLÓGICA ATIBAIA (Q. 09)	**250,00**
139 – RESIDENCIAL RESERVA ECOLÓGICA ATIBAIA (Q. 10)	**250,00**
140 – RESIDENCIAL RESERVA ECOLÓGICA ATIBAIA (Q. 11)	**250,00**
141 – RESIDENCIAL RESERVA ECOLÓGICA ATIBAIA (Q. 12)	**250,00**
142 – RESIDENCIAL RESERVA ECOLÓGICA ATIBAIA (Q. 13)	**250,00**
143 – RESIDENCIAL RESERVA ECOLÓGICA ATIBAIA (Q. 14)	**250,00**
144 – RESIDENCIAL RESERVA ECOLÓGICA ATIBAIA (Q. 15)	**250,00**
145 – RESIDENCIAL RESERVA ECOLÓGICA ATIBAIA (Q. 16)	**250,00**
146 – RESIDENCIAL RESERVA ECOLÓGICA ATIBAIA (Q. 17)	**250,00**
147 – RESIDENCIAL RESERVA ECOLÓGICA ATIBAIA (Q. 18)	**250,00**
148 – RESIDENCIAL RESERVA ECOLÓGICA ATIBAIA (Q. 19)	**250,00**
149 – RESIDENCIAL RESERVA ECOLÓGICA ATIBAIA (Q. 20)	**250,00**
150 – RESIDENCIAL RESERVA ECOLÓGICA ATIBAIA (Q. 21)	**250,00**
151 – RESIDENCIAL RESERVA ECOLÓGICA ATIBAIA (Q. 22)	**250,00**
152 – RESIDENCIAL RESERVA ECOLÓGICA ATIBAIA (Q. 23)	**250,00**
153 – RESIDENCIAL RESERVA ECOLÓGICA ATIBAIA (Q. 24)	**250,00**
154 – RESIDENCIAL RESERVA ECOLÓGICA ATIBAIA (Q. 25)	**250,00**
155 – RESIDENCIAL RESERVA ECOLÓGICA ATIBAIA (Q. 26)	**250,00**
156 – RESIDENCIAL RESERVA ECOLÓGICA ATIBAIA (Q. 27)	**250,00**
157 – RESIDENCIAL RESERVA ECOLÓGICA ATIBAIA (Q. 28)	**250,00**
158 – RESIDENCIAL RESERVA ECOLÓGICA ATIBAIA (Q. 29)	**250,00**
159 – RESIDENCIAL RESERVA ECOLÓGICA ATIBAIA (Q. 30)	**250,00**
160 – RESIDENCIAL RESERVA ECOLÓGICA ATIBAIA (Q. 31)	**250,00**
161 – RESIDENCIAL RESERVA ECOLÓGICA ATIBAIA (Q. 32)	**250,00**
162 – RESIDENCIAL RESERVA ECOLÓGICA ATIBAIA (Q. 33)	**250,00**

Atos do Poder Executivo

163 – RESIDENCIAL RESERVA ECOLÓGICA ATIBAIA (Q. 34)	**250,00**
164 – RESIDENCIAL RESERVA ECOLÓGICA ATIBAIA (Q. 35)	**250,00**
165 – RESIDENCIAL RESERVA ECOLÓGICA ATIBAIA (Q. 36)	**250,00**
166 – RESIDENCIAL RESERVA ECOLÓGICA ATIBAIA (Q. 37)	**250,00**
167 – RESIDENCIAL RESERVA ECOLÓGICA ATIBAIA (Q. 38)	**250,00**
168 – RESIDENCIAL RESERVA ECOLÓGICA ATIBAIA (Q. 39)	**250,00**
169 – RESIDENCIAL RESERVA ECOLÓGICA ATIBAIA (Q. 40)	**250,00**
170 – RESIDENCIAL RESERVA ECOLÓGICA ATIBAIA (Q. 41)	**250,00**
171 – RESIDENCIAL RESERVA ECOLÓGICA ATIBAIA (Q. 42)	**250,00**
172 – RESIDENCIAL RESERVA ECOLÓGICA ATIBAIA	
(ÁREA VERDE 01 à 07)	**250,00**
172 – RESIDENCIAL RESERVA ECOLÓGICA ATIBAIA	
(ÁREA INSITUCIONAL 1 e 2)	**250,00**
172 – RESIDENCIAL RESERVA ECOLÓGICA ATIBAIA	
(ÁREA DE PROTEÇÃO PERM. 1 e 2)	**250,00**
173 – RESIDENCIAL RESERVA ECOLÓGICA ATIBAIA	
(ÁREA VERDE 9)	**250,00**
174 à 179 – RESIDENCIAL BOA VISTA (Q.A à F)	**100,00**
180 – QUINTAS DA BOA VISTA – (Q.A)	**200,00**
181 – QUINTAS DA BOA VISTA – (Q.B)	**200,00**
182 – QUINTAS DA BOA VISTA – (Q.C)	**200,00**
183 – QUINTAS DA BOA VISTA – (Q.D)	**200,00**
184 – QUINTAS DA BOA VISTA – (Q.E)	**200,00**
185 – QUINTAS DA BOA VISTA – (Q.F)	**200,00**
186 – QUINTAS DA BOA VISTA – (Q.G)	**200,00**
186 – QUINTAS DA BOA VISTA – (ÁREA VERDE)	**200,00**
187 – FAZENDA SANTANA – (Q.01)	**150,00**
188 - FAZENDA SANTANA – (Q.02)	**100,00**
189 a 193 – FAZENDA SANTANA - (Q. 03 a 07)	**70,00**
Lotes acima de 10.000,00m²	**30,00**

Atos do Poder Executivo

Prefeitura da Estância de Atibaia	
SETOR 18	
QUADRAS	**R$**
001 à 005 – CANCELADAS	
006 – RECREIO SÃO VICENTE	
ESCOLA - IGREJA	**150,00**
006 – RECREIO SÃO VICENTE	**150,00**
007 – RECREIO SÃO VICENTE	
LOTES 02 à 55	**150,00**
008 – CHÁCARAS ATIBAIA	
GLEBAS	**60,00**
008 – PARQUE DA REPRESA – (Q.A-B-C)	**120,00**
009 – PARQUE DA REPRESA – (Q.D)	**120,00**
010 – PARQUE PIRACEMA (Q.A)	**120,00**
011 – PARQUE PIRACEMA (Q.B)	**120,00**
012 – PARQUE PIRACEMA (Q.C)	**120,00**
013 – PARQUE PIRACEMA (Q.D)	**120,00**
014 – JARDIM PARAÍSO – USINA (Q.01)	
LADO A – ESTRADA HISAICHI TAKEBAYASHI	**120,00**
LADO B – AL. PICA-PAU	**50,00**
015 – JARDIM PARAÍSO – USINA (Q.02)	**120,00**
016 – JARDIM PARAÍSO – USINA (Q.03)	**120,00**
017 – JARDIM PARAÍSO – USINA (Q.04)	**120,00**
018 – JARDIM PARAÍSO – USINA (Q.05)	**100,00**
019 – JARDIM PARAÍSO – USINA (Q.06)	**100,00**
020 – JARDIM PARAÍSO – USINA (Q.07)	**100,00**
021 – JARDIM PARAÍSO – USINA (Q.08)	**70,00**
022 – JARDIM PARAÍSO – USINA (Q.09)	**50,00**

Atos do Poder Executivo

023 – JARDIM PARAÍSO – USINA (Q.10)	**50,00**
024 – JARDIM PARAÍSO – USINA (Q.11)	**50,00**
025 – JARDIM PARAÍSO – USINA (Q.12)	**50,00**
026 – JARDIM PARAÍSO – USINA (Q.13)	**50,00**
027 – JARDIM PARAÍSO – USINA (Q.14)	**50,00**
028 – JARDIM PARAÍSO – USINA (Q.15)	**50,00**
029 – JARDIM PARAÍSO – USINA (Q.16)	**50,00**
030 – VILA DOM PEDRO (Q.A)	**130,00**
031 – VILA DOM PEDRO (Q.B)	**130,00**
032 – VILA DOM PEDRO (Q.C)	**130,00**
033 – VILA DOM PEDRO (Q.D)	**130,00**
034 – VILA DOM PEDRO (Q.E)	**130,00**
035 – VILA DOM PEDRO (Q.F)	**130,00**
036 – VILA DOM PEDRO (Q.G)	**130,00**
037 – VILA DOM PEDRO (Q.H)	**130,00**
038 – VILA DOM PEDRO (Q.I)	**130,00**
039 – VILA DOM PEDRO (Q.J)	**130,00**
040 – VILA DOM PEDRO (Q.L)	**130,00**
041 – VILA DOM PEDRO (Q.M)	**130,00**
042 – VILA DOM PEDRO (Q.N)	**130,00**
043 – VILA DOM PEDRO (Q.O)	**130,00**
044 – VILA DOM PEDRO (Q.P)	**130,00**
045 – VILA DOM PEDRO (Q.Q)	**130,00**
046 – VILA DOM PEDRO	
(ÁREA INSTITUCIONAL 1 / 2 e ÁREA DE LAZER)	**130,00**
047 – JARDIM PARK REAL DE ATIBAIA (Q.A)	**70,00**
048 – JARDIM PARK REAL DE ATIBAIA (Q.B)	**70,00**
049 – JARDIM PARK REAL DE ATIBAIA (Q.C)	**70,00**
050 – JARDIM PARK REAL DE ATIBAIA (Q.D)	**70,00**
051 – JARDIM PARK REAL DE ATIBAIA	

Atos do Poder Executivo

SISTEMA DE RECREIO E ÁREA INSTITUCIONAL	**70,00**
052 – JARDIM PARK REAL DE ATIBAIA (Q.E)	**70,00**
053 – JARDIM PARK REAL DE ATIBAIA (Q.F)	**70,00**
054 – JARDIM PARK REAL DE ATIBAIA (Q.G)	**70,00**
055 – JARDIM PARK REAL DE ATIBAIA (Q.H)	**70,00**
056 – JARDIM PARK REAL DE ATIBAIA (Q.I)	**70,00**
057 – JARDIM PARK REAL DE ATIBAIA (Q.J)	**70,00**
058 – JARDIM PARK REAL DE ATIBAIA	
ÁREA INSTITUCIONAL	**70,00**
059 – BAIRRO RIO ABAIXO – GLEBAS	**80,00**
059 – GREEN VILLE – (Q. A-B-C)	**150,00**
060 – PARQUE RESIDENCIAL SHAMBALA (Q.A)	**250,00**
061 – PARQUE RESIDENCIAL SHAMBALA (Q.B)	**250,00**
062 – PARQUE RESIDENCIAL SHAMBALA (Q.C)	**250,00**
063 – PARQUE RESIDENCIAL SHAMBALA (Q.D)	**250,00**
064 – PARQUE RESIDENCIAL SHAMBALA (Q.E)	**250,00**
065 – PARQUE RESIDENCIAL SHAMBALA (Q.F)	**250,00**
066 – PARQUE RESIDENCIAL SHAMBALA (Q.G)	**250,00**
067 – PARQUE RESIDENCIAL SHAMBALA (Q.H)	**250,00**
068 – PARQUE RESIDENCIAL SHAMBALA (Q.I)	**250,00**
069 – PARQUE RESIDENCIAL SHAMBALA (Q.J)	**250,00**
070 – PARQUE RESIDENCIAL SHAMBALA (Q.K)	**250,00**
071 – PARQUE RESIDENCIAL SHAMBALA (Q.L)	**250,00**
072 – PARQUE RESIDENCIAL SHAMBALA (Q.M)	**250,00**
073 – BAIRRO DA USINA – GLEBA	**60,00**
074 – PARQUE RESIDENCIAL SHAMBALA II (Q.A)	**300,00**
075 – PARQUE RESIDENCIAL SHAMBALA II (Q.B)	**300,00**
076 – PARQUE RESIDENCIAL SHAMBALA II (Q.C)	**300,00**
077 – PARQUE RESIDENCIAL SHAMBALA II (Q.D)	**300,00**
078 – PARQUE RESIDENCIAL SHAMBALA II (Q.E)	**300,00**

Atos do Poder Executivo

079 – PARQUE RESIDENCIAL SHAMBALA II (Q.F)	**300,00**
080 – PARQUE RESIDENCIAL SHAMBALA II (Q.G)	**300,00**
081 – PARQUE RESIDENCIAL SHAMBALA II (Q.H)	**300,00**
082 – PARQUE RESIDENCIAL SHAMBALA II (Q.I)	**300,00**
083 – PARQUE RESIDENCIAL SHAMBALA II (Q.J)	**300,00**
084 – PARQUE RESIDENCIAL SHAMBALA II (Q.K)	**300,00**
085 – PARQUE RESIDENCIAL SHAMBALA II (Q.L)	**300,00**
086 – PARQUE RESIDENCIAL SHAMBALA II (Q.M)	**300,00**
087 – PARQUE RESIDENCIAL SHAMBALA II (Q.N)	**300,00**
088 – PARQUE RESIDENCIAL SHAMBALA II (Q.O)	**300,00**
089 – PARQUE RESIDENCIAL SHAMBALA II (Q.P)	**300,00**
090 – PARQUE RESIDENCIAL SHAMBALA II (SISTEMA DE LAZER 2)	**300,00**
091 – PARQUE RESIDENCIAL SHAMBALA II (SISTEMA DE LAZER 3)	**300,00**
092 – PARQUE RESIDENCIAL SHAMBALA II (SISTEMA DE LAZER 4)	**300,00**
093 – PARQUE RESIDENCIAL SHAMBALA II (SISTEMA DE LAZER 5)	**300,00**
094 – PARQUE RESIDENCIAL SHAMBALA II (ÁREA INSTITUCIONAL)	**300,00**
095 – RIO ABAIXO - GLEBA - REMANESCENTE	**40,00**
096 – PARQUE RESIDENCIAL SHAMBALA III (Q.A)	**250,00**
097 – PARQUE RESIDENCIAL SHAMBALA III (Q. B)	**250,00**
098 – PARQUE RESIDENCIAL SHAMBALA III (Q.C)	**250,00**
099 – PARQUE RESIDENCIAL SHAMBALA III (Q.D)	**250,00**
100 – PARQUE RESIDENCIAL SHAMBALA III (Q.E)	**250,00**
101 – PARQUE RESIDENCIAL SHAMBALA III (Q.F)	**250,00**
102 – PARQUE RESIDENCIAL SHAMBALA III (Q.G)	**250,00**
103 – PARQUE RESIDENCIAL SHAMBALA III (Q. H)	**250,00**
104 – PARQUE RESIDENCIAL SHAMBALA III (Q.I)	**250,00**
105 – PARQUE RESIDENCIAL SHAMBALA III (Q. J)	**250,00**
106 – PARQUE RESIDENCIAL SHAMBALA III (Q.K)	**250,00**
107 – PARQUE RESIDENCIAL SHAMBALA III (Q.L)	**250,00**
108 – PARQUE RESIDENCIAL SHAMBALA III (Q. M)	**250,00**

Atos do Poder Executivo

109 – PARQUE RESIDENCIAL SHAMBALA III (Q.N)	**250,00**
110 – PARQUE RESIDENCIAL SHAMBALA III (Q.O)	**250,00**
111 – PARQUE RESIDENCIAL SHAMBALA III (Q. P)	**250,00**
112 – PARQUE RESIDENCIAL SHAMBALA III (SL 01 – 02 – APP 02)	**250,00**
113 – PARQUE RESIDENCIAL SHAMBALA III (SL 03)	**250,00**
114 – PARQUE RESIDENCIAL SHAMBALA III (SL 04)	**250,00**
115 – PARQUE RESIDENCIAL SHAMBALA III (SL 05)	**250,00**
116 – PARQUE RESIDENCIAL SHAMBALA III (SL 06)	**250,00**
117 – PARQUE RESIDENCIAL SHAMBALA III (SL 08)	**250,00**
118 – PARQUE RESIDENCIAL SHAMBALA III (AV 06)	**250,00**
119 – PARQUE RESIDENCIAL SHAMBALA III (AV 05)	**250,00**
121 – PARQUE RESIDENCIAL SHAMBALA III (ÁREA VERDE 02)	**250,00**
122 – PARQUE RESIDENCIAL SHAMBALA III (ÁREA VERDE 03)	**250,00**
123 – PARQUE RESIDENCIAL SHAMBALA III (ÁREA VERDE 04)	**250,00**
124 – PARQUE RESIDENCIAL SHAMBALA III (ÁREA VERDE 05)	**250,00**
125 – PARQUE RESIDENCIAL SHAMBALA III (ÁREA VERDE 06)	**250,00**
126 – PARQUE RESIDENCIAL SHAMBALA III (A.P.P 01)	**250,00**
127 – PARQUE RESIDENCIAL SHAMBALA III (A.P.P 02)	**250,00**
128 – PARQUE RESIDENCIAL SHAMBALA III (A.P.P 03)	**250,00**

Atos do Poder Executivo

Prefeitura da Estância de Atibaia

SETOR 19

QUADRAS	R$
001 – CANCELADA – BRISA DE ATIBAIA (MAIRIPORÃ)	
002 – CANCELADA – BRISA DE ATIBAIA (MAIRIPORÃ)	
003 – CANCELADA – BRISA DE ATIBAIA (MAIRIPORÃ)	
004 – CANCELADA – BRISA DE ATIBAIA (MAIRIPORÃ)	
005 – CANCELADA – BRISA DE ATIBAIA (MAIRIPORÃ)	
006 – CANCELADA – BRISA DE ATIBAIA (MAIRIPORÃ)	
007 – CANCELADA – BRISA DE ATIBAIA (MAIRIPORÃ)	
008 – CANCELADA – BRISA DE ATIBAIA (MAIRIPORÃ)	
009 – CANCELADA – BRISA DE ATIBAIA (MAIRIPORÃ)	
010 – JARDIM SOLARIS (Q.A)	125,00
011 – JARDIM SOLARIS (Q.B)	125,00
012 – JARDIM SOLARIS (Q.C)	125,00
013 – JARDIM SOLARIS (Q.D)	125,00
014 – RECANTO DOS PALMARES	30,00
015 – ESTÂNCIA SANTA MARIA – PORTÃO (Q.01)	15,00
016 – ESTÂNCIA SANTA MARIA – PORTÃO (Q.02)	15,00
017 – ESTÂNCIA SANTA MARIA – PORTÃO (Q.03)	15,00
018 – ESTÂNCIA SANTA MARIA – PORTÃO (Q.04)	15,00
019 – ESTÂNCIA SANTA MARIA – PORTÃO (Q.05)	15,00
020 – ESTÂNCIA SANTA MARIA – PORTÃO (Q.06)	15,00
021 – ESTÂNCIA SANTA MARIA – PORTÃO (Q.07)	15,00
022 – ESTÂNCIA SANTA MARIA – PORTÃO (Q.08)	15,00
023 – ESTÂNCIA SANTA MARIA – PORTÃO (Q.09)	15,00
024 – ESTÂNCIA SANTA MARIA – PORTÃO (Q.10)	15,00
025 – ESTÂNCIA SANTA MARIA – PORTÃO (Q.11)	15,00

Atos do Poder Executivo

026 – ESTÂNCIA SANTA MARIA – PORTÃO (Q.12)	**15,00**
027 – ESTÂNCIA SANTA MARIA – PORTÃO (Q.13)	**15,00**
028 – ESTÂNCIA SANTA MARIA – PORTÃO (Q.14)	**15,00**
029 – ESTÂNCIA SANTA MARIA – PORTÃO (Q.15)	**15,00**
030 – ESTÂNCIA SANTA MARIA – PORTÃO (Q.16)	**15,00**
031 – ESTÂNCIA SANTA MARIA – PORTÃO (Q.17)	**15,00**
032 – ESTÂNCIA SANTA MARIA – PORTÃO (Q.18)	**15,00**
033 – ESTÂNCIA SANTA MARIA – PORTÃO (Q.19)	**15,00**
034 – ESTÂNCIA SANTA MARIA – PORTÃO (Q.20)	**15,00**
035 – ESTÂNCIA SANTA MARIA – PORTÃO (Q.22)	**15,00**
036 – ESTÂNCIA SANTA MARIA – PORTÃO (Q.22 A)	**15,00**
037 – ESTÂNCIA SANTA MARIA – PORTÃO (Q.23 B)	**15,00**
038 – ESTÂNCIA SANTA MARIA – PORTÃO (Q.C) LOTE 44	**15,00**
039 – CANCELADA (MAIRIPORÃ)	
040 – ESTÂNCIA SANTA MARIA – PORTÃO (Q.25)	**15,00**
041 – ESTÂNCIA SANTA MARIA – PORTÃO (Q.26)	**15,00**
042 – ESTÂNCIA SANTA MARIA – PORTÃO (Q.27)	**15,00**
043 – ESTÂNCIA SANTA MARIA – PORTÃO (Q.28)	**15,00**
044 – ESTÂNCIA SANTA MARIA – PORTÃO (Q.29)	**15,00**
045 – CANCELADA (MAIRIPORÃ)	
046 – CANCELADA (MARIPORÃ)	
047 – CANCELADA (MAIRIPORÃ)	
048 – ESTÂNCIA SANTA MARIA DO PORTÃO (Q.39)	**15,00**
049 – CANCELADA (MAIRIPORÃ)	
050 – CANCELADA (MAIRIPORÃ)	
051 – CANCELADA (MAIRIPORÃ)	
052 – CANCELADA (MAIRIPORÃ)	
053 – ESTÂNCIA SANTA MARIA – PORTÃO (Q.24)	**15,00**
054 – ESTÂNCIA SANTA MARIA – PORTÃO (Q.30)	**15,00**
055 – CANCELADA (MAIRIPORÃ)	

Atos do Poder Executivo

056 – CANCELADA (MAIRIPORÃ)	
057 – CANCELADA (MAIRIPORÃ)	
058 – CANCELADA (MAIRIPORÃ)	
059 – CANCELADA (MAIRIPORÃ)	
060 – ESTÂNCIA SANTA MARIA – PORTÃO (Q.E) LOTES 32 À 35/38	**15,00**
061 – CANCELADA (MAIRIPORÃ)	
062 – CANCELADA (MAIRIPORÃ)	
063 – ESTÂNCIA SANTA MARIA – PORTÃO (Q. H) LOTES 05 À 12	**15,00**
064 – CANCELADA	
065 – CANCELADA (MAIRIPORÃ)	
066 – COLINAS VERDES DE ATIBAIA	**10,00**
067 – RANCHO MARINGÁ - ÁREA RESERVADA	**15,00**
068 – RANCHO MARINGÁ I (GLEBA-Q.A)	**15,00**
069 – RANCHO MARINGÁ I (GLEBA-Q.B)	**15,00**
070 – RANCHO MARINGÁ I (GLEBA-Q.C)	**15,00**
071 – RANCHO MARINGÁ I (GLEBA-Q.D)	**15,00**
072 – RANCHO MARINGÁ I (GLEBA-Q.E)	**15,00**
073 – RANCHO MARINGÁ I (GLEBA-Q.F)	**15,00**
074 – RANCHO MARINGÁ I (GLEBA-Q.G)	**15,00**
075 – RANCHO MARINGÁ I (GLEBA-Q.H)	**15,00**
076 – RANCHO MARINGÁ I (GLEBA-Q.I)	**15,00**
077 – CHÁCARAS VAL PARAÍSO	
LOTES 01 à 02	**200,00**
LOTES 03 à 11	**70,00**
LOTES 12 à 23	**30,00**
LOTE 24	**200,00**
LOTES 25 à 75	**20,00**
LOTES 76 à 94	**30,00**
LOTES 95 à 106	**20,00**
LOTES 107 / 108	**70,00**
LOTES 109 à 115	**30,00**
LOTES 116 à 127	**30,00**
LOTES 128 à 130	**20,00**
078 – CHÁCARA PEDRA GRANDE (Q. A)	**120,00**
079 – CHÁCARA PEDRA GRANDE (Q. B)	**120,00**

Atos do Poder Executivo

080 – CHÁCARA PEDRA GRANDE (Q. C)	**120,00**
081 – CHÁCARA PEDRA GRANDE (Q. D)	**120,00**
082 – RANCHO MARINGÁ II - CAIXA D' ÁGUA	**40,00**
083 – RANCHO MARINGÁ II - (Q. J)	**40,00**
084 – RANCHO MARINGÁ II - (Q. K)	**40,00**
085 – RANCHO MARINGÁ II - (Q. L)	**40,00**
086 – RANCHO MARINGÁ II - (Q. M)	**40,00**
087 – RANCHO MARINGÁ II - (Q. N)	**40,00**
088 – RANCHO MARINGÁ II - (Q. O)	**40,00**
089 – RANCHO MARINGÁ II - (Q. P)	**40,00**
090 – RANCHO MARINGÁ II - (Q. Q)	**40,00**
091 – PARQUE DO RIO ABAIXO (Q.01) Horto Ivan	**75,00**
092 – PARQUE DO RIO ABAIXO (Q.02) Horto Ivan	**100,00**
093 – PARQUE DO RIO ABAIXO (Q.03) Horto Ivan	**100,00**
094 – PARQUE DO RIO ABAIXO (Q.04) Horto Ivan	**100,00**
095 – PARQUE DO RIO ABAIXO (Q.05) Horto Ivan	**100,00**
096 – BOSQUE DOS PALMARES (Q.01)	**25,00**
097 – BOSQUE DOS PALMARES (Q.02)	**25,00**
098 – BOSQUE DOS PALMARES (Q.03)	**25,00**
099 – BOSQUE DOS PALMARES (Q.04)	**25,00**
100 – BOSQUE DOS PALMARES (Q.05)	**25,00**
101 – BOSQUE DOS PALMARES (Q.06)	**25,00**
102 – BOSQUE DOS PALMARES (Q.07)	**25,00**
103 – BOSQUE DOS PALMARES (Q.08)	**25,00**
104 – BOSQUE DOS PALMARES (Q.09)	**25,00**
105 – BOSQUE DOS PALMARES (Q.10)	**25,00**
106 – BOSQUE DOS PALMARES (Q.11)	**25,00**
107 – BOSQUE DOS PALMARES (Q.12)	**25,00**
108 – BOSQUE DOS PALMARES (Q.13)	**25,00**
109 – BOSQUE DOS PALMARES (Q.14)	**25,00**

Atos do Poder Executivo

110 – BOSQUE DOS PALMARES (Q.15)	**25,00**
111 – BOSQUE DOS PALMARES (Q.16)	**25,00**
112 – PORTAL DOS NOBRES (Q.A e S.L.1)	**100,00**
113 – PORTAL DOS NOBRES	**100,00**
(Q.B e FAIXA PETROBRÁS)	
114 – PORTAL DOS NOBRES	**100,00**
(Q.C e S.L 2 – FAIXA PETROBRÁS)	
115 – PORTAL DOS NOBRES (Q.D)	**100,00**
116 – PORTAL DOS NOBRES (Q.E e A.I.1)	**125,00**
117 – PORTAL DOS NOBRES (Q. F 1 - F 2 – F3)	**100,00**
118 – PORTAL DOS NOBRES (Q.G – A.I.5)	**100,00**
119 – PORTAL DOS NOBRES (Q.H)	**125,00**
120 – PORTAL DOS NOBRES (Q. I 1 e I2)	**125,00**
121 – PORTAL DOS NOBRES (Q.J)	**125,00**
122 – PORTAL DOS NOBRES (Q. L)	**180,00**
123 – PORTAL DOS NOBRES (Q. M)	**180,00**
124 – PORTAL DOS NOBRES (Q. N)	**180,00**

Atos do Poder Executivo

Prefeitura da Estância de Atibaia

SETOR 20

QUADRAS	R$
001 – BAIRROS	
ÁGUA ESPRAIADA	
Áreas até 500,00m²	**40,00**
Áreas de 501,00m² à 1.000,00m²	**30,00**
Áreas de 1.001,00m² à 5.000,00m²	**25,00**
Áreas de 5.001,00m² à 10.000,00m²	**20,00**
Áreas de 10.001,00 m² à 20.000,00 m²	**12,00**
Áreas de 20.001,00m² à 30.000,00m²	**6,00**
Áreas acima de 30.001,00 m²	**4,00**
ARROZAL	
Áreas até 500,00m²	**40,00**
Áreas de 501,00m² à 1.000,00m²	**30,00**
Áreas de 1.001,00m² à 5.000,00m²	**25,00**
Áreas de 5.001,00m² à 10.000,00m²	**20,00**
Áreas de 10.001,00 m² à 20.000,00 m²	**12,00**
Áreas de 20.001,00m² à 30.000,00m²	**6,00**
Áreas acima de 30.001,00 m²	**4,00**
BOA VISTA	
Áreas até 500,00m²	**60,00**
Áreas de 501,00m² à 1.000,00m²	**50,00**
Áreas de 1.001,00m² à 5.000,00m²	**35,00**
Áreas de 5.001,00m² à 10.000,00m²	**25,00**
Áreas de 10.001,00m² à 20.000,00 m²	**20,00**
Áreas de 20.001,00m² à 30.000,00m²	**12,00**
Áreas acima de 30.001,00 m²	**6,00**
BOA VISTA DOS GOMES	
Áreas até 500,00m²	**40,00**
Áreas de 501,00m² à 1.000,00m²	**30,00**
Áreas de 1.001,00m² à 5.000,00m²	**25,00**
Áreas de 5.001,00m² à 10.000,00m²	**20,00**
Áreas de 10.001,00 m² à 20.000,00 m²	**12,00**
Áreas de 20.001,00m² à 30.000,00m²	**6,00**
Áreas acima de 30.001,00 m²	**4,00**
BROTAS	
Áreas até 500,00m²	**60,00**
Áreas de 501,00m² à 1.000,00m²	**50,00**
Áreas de 1.001,00m² à 5.000,00m²	**35,00**
Áreas de 5.001,00m² à 10.000,00m²	**25,00**
Áreas de 10.001,00m² à 20.000,00 m²	**20,00**
Áreas de 20.001,00m² à 30.000,00m²	**12,00**
Áreas acima de 30.001,00 m²	**6,00**
CACHOEIRA	
Áreas até 500,00m²	**40,00**
Áreas de 501,00m² à 1.000,00m²	**30,00**
Áreas de 1.001,00m² à 5.000,00m²	**25,00**
Áreas de 5.001,00m² à 10.000,00m²	**20,00**

Atos do Poder Executivo

Áreas de 10.001,00m² à 20.000,00 m²	**12,00**
Áreas de 20.001,00m² à 30.000,00m²	**6,00**
Áreas acima de 30.001,00 m²	**4,00**
CACHOEIRA DO MATO DENTRO	
Áreas até 500,00m²	**40,00**
Áreas de 501,00m² à 1.000,00m²	**30,00**
Áreas de 1.001,00m² à 5.000,00m²	**25,00**
Áreas de 5.001,00m² à 10.000,00m²	**20,00**
Áreas de 10.001,00 m² à 20.000,00 m²	**12,00**
Áreas de 20.001,00m² à 30.000,00m²	**6,00**
Áreas acima de 30.001,00 m²	**4,00**
CAETETUBA	
Áreas até 500,00m²	**60,00**
Áreas de 501,00m² à 1.000,00m²	**50,00**
Áreas de 1.001,00m² à 5.000,00m²	**35,00**
Áreas de 5.001,00m² à 10.000,00m²	**25,00**
Áreas de 10.001,00m² à 20.000,00 m²	**20,00**
Áreas de 20.001,00m² à 30.000,00m²	**12,00**
Áreas acima de 30.001,00 m²	**6,00**
CAIOÇARA	
Áreas até 500,00m²	**60,00**
Áreas de 501,00m² à 1.000,00m²	**50,00**
Áreas de 1.001,00m² à 5.000,00m²	**35,00**
Áreas de 5.001,00m² à10.000,00m²	**25,00**
Áreas de 10.001,00m² à 20.000,00 m²	**20,00**
Áreas de 20.001,00m² à 30.000,00m²	**12,00**
Áreas acima de 30.001,00 m²	**6,00**
CAMPININHA	
Áreas até 500,00m²	**40,00**
Áreas de 501,00m² à 1.000,00m²	**30,00**
Áreas de 1.001,00m² à 5.000,00m²	**25,00**
Áreas de 5.001,00m² à 10.000,00m²	**20,00**
Áreas de 10.001,00 m² à 20.000,00 m²	**12,00**
Áreas de 20.001,00m² à 30.000,00m²	**6,00**
Áreas acima de 30.001,00 m²	**4,00**
CAMPO DOS ALEIXO	
Áreas até 500,00m²	**40,00**
Áreas de 501,00m² à 1.000,00m²	**30,00**
Áreas de 1.001,00m² à 5.000,00m²	**25,00**
Áreas de 5.001,00m² à 10.000,00m²	**20,00**
Áreas de 10.001,00 m² à 20.000,00 m²	**12,00**
Áreas de 20.001,00m² à 30.000,00m²	**6,00**
Áreas acima de 30.001,00 m²	**4,00**
CANEDOS	
Áreas até 500,00m²	**40,00**
Áreas de 501,00m² à 1.000,00m²	**30,00**
Áreas de 1.001,00m² à 5.000,00m²	**25,00**
Áreas de 5.001,00m² à 10.000,00m²	**20,00**
Áreas de 10.001,00m² à 20.000,00 m²	**12,00**
Áreas de 20.001,00m² à 30.000,00m²	**6,00**

Atos do Poder Executivo

Áreas acima de 30.001,00 m²	**4,00**
GUAXINDUVA	
Áreas até 500,00m²	**60,00**
Áreas de 501,00m² à 1.000,00m²	**50,00**
Áreas de 1.001,00m² à 5.000,00m²	**35,00**
Áreas de 5.001,00m² à 10.000,00m²	**25,00**
Áreas de 10.001,00m² à 20.000,00 m²	**20,00**
Áreas de 20.001,00m² à 30.000,00m²	**12,00**
Áreas acima de 30.001,00 m²	**6,00**
GUAXINDUVA	
RODOVIA DOM PEDRO I	
Áreas até 5.000,00m²	**150,00**
Áreas de 5.001,00m² à 10.000,00m²	**120,00**
Áreas de 10.001,00m² à 20.000,00m²	**75,00**
Áreas de 20.001,00m² à 30.000,00m	**50,00**
Áreas acima de 30.001,00 m²	**25,00**
IARA	
Áreas até 500,00m²	**40,00**
Áreas de 501,00m² à 1.000,00m²	**30,00**
Áreas de 1.001,00m² à 5.000,00m²	**25,00**
Áreas de 5.001,00m² à 10.000,00m²	**20,00**
Áreas de 10.001,00m² à 20.000,00 m²	**12,00**
Áreas de 20.001,00m² à 30.000,00m²	**6,00**
Áreas acima de 30.001,00 m²	**4,00**
ITAPETINGA	
Áreas até 500,00m²	**60,00**
Áreas de 501,00m² à 1.000,00m²	**50,00**
Áreas de 1.001,00m² à 5.000,00m²	**35,00**
Áreas de 5.001,00m² à 10.000,00m²	**25,00**
Áreas de 10.001,00m² à 20.000,00 m²	**20,00**
Áreas de 20.001,00m² à 30.000,00m²	**12,00**
Áreas acima de 30.001,00 m²	**6,00**
ITAPETINGA	
RUA VER. MOACYR ZANONI	**200,00**
TV. CECILIA TAVARES ZANONI (COND. VILLAGE FLAMBOYANT	**150,00**
ITAPETINGA	
AV. SANTANA – COND. RESIDENCIAL REFÚGIO DO SAÚA I e II	**300,00**
ITAPETINGA	
RODOVIA FERNÃO DIAS	
Áreas até 5.000,00m²	**150,00**
Áreas de 5.001,00m² à 10.000,00m²	**120,00**
Áreas de 10.001,00m² à 20.000,00m²	**75,00**
Áreas de 20.001,00m à 30.000,00m	**50,00**
Áreas acima de 30.001,00m	**25,00**

Atos do Poder Executivo

JUNDIAIZINHO	
Áreas até 500,00m²	**40,00**
Áreas de 501,00m² à 1.000,00m²	**30,00**
Áreas de 1.001,00m² à 5.000,00m²	**25,00**
Áreas de 5.001,00m² à 10.000,00m²	**20,00**
Áreas de 10.001,00 m² à 20.000,00 m²	**12,00**
Áreas de 20.001,00m² à 30.000,00m²	**6,00**
Áreas acima de 30.001,00 m²	**4,00**
LAGOA	
Áreas até 500,00m²	**40,00**
Áreas de 501,00m² à 1.000,00m²	**30,00**
Áreas de 1.001,00m² à 5.000,00m²	**25,00**
Áreas de 5.001,00m² à 10.000,00m²	**20,00**
Áreas de 10.001,00m² à 20.000,00 m²	**12,00**
Áreas de 20.001,00m² à 30.000,00m²	**6,00**
Áreas acima de 30.001,00 m²	**4,00**
LARANJA AZEDA	
Áreas até 500,00m²	**60,00**
Áreas de 501,00m² à 1.000,00m²	**50,00**
Áreas de 1.001,00m² à 5.000,00m²	**35,00**
Áreas de 5.001,00m² à 10.000,00m²	**25,00**
Áreas de 10.001,00m² à 20.000,00 m²	**20,00**
Áreas de 20.001,00m² à 30.000,00m²	**12,00**
Áreas acima de 30.001,00 m²	**6,00**
LARANJA AZEDA	
RODOVIA DOM PEDRO I	
Áreas até 5.000,00m²	**150,00**
Áreas de 5.001,00m² à 10.000,00m²	**120,00**
Áreas de 10.000,00m² à 20.000,00m²	**75,00**
Áreas de 20.001,00m à 30.000,00m	**50,00**
Áreas acima de 30.000,00m	**25,00**
LARANJAL	
Áreas até 500,00m²	**40,00**
Áreas de 501,00m² à 1.000,00m²	**30,00**
Áreas de 1.001,00m² à 5.000,00m²	**25,00**
Áreas de 5.001,00m² à 10.000,00m²	**20,00**
Áreas de 10.001,00m² à 20.000,00 m²	**12,00**
Áreas de 20.001,00m² à 30.000,00m²	**6,00**
Áreas acima de 30.001,00 m²	**4,00**
MARACANÃ	
Áreas até 500,00m²	**60,00**
Áreas de 501,00m² à 1.000,00m²	**50,00**
Áreas de 1.001,00m² à 5.000,00m²	**35,00**
Áreas de 5.001,00m² à 10.000,00m²	**25,00**
Áreas de 10.001,00m² à 20.000,00 m²	**20,00**
Áreas de 20.001,00m² à 30.000,00m²	**12,00**
Áreas acima de 30.001,00 m²	**6,00**
MARMELEIRO	

Atos do Poder Executivo

Áreas até 500,00m²	**60,00**
Áreas de 501,00m² à 1.000,00m²	**50,00**
Áreas de 1.001,00m² à 5.000,00m²	**35,00**
Áreas de 5.001,00m² à 10.000,00m²	**25,00**
Áreas de 10.001,00m² à 20.000,00 m²	**20,00**
Áreas de 20.001,00m² à 30.000,00m²	**12,00**
Áreas acima de 30.001,00 m²	**6,00**
MATO DENTRO	
Áreas até 500,00m²	**60,00**
Áreas de 501,00m² à 1.000,00m²	**50,00**
Áreas de 1.001,00m² à 5.000,00m²	**35,00**
Áreas de 5.001,00m² à 10.000,00m²	**25,00**
Áreas de 10.001,00m² à 20.000,00 m²	**20,00**
Áreas de 20.001,00m² à 30.000,00m²	**12,00**
Áreas acima de 30.001,00 m²	**6,00**
MATO DENTRO	
FAZENDA SÃO SEBASTIÃO – área desmembrada	
Áreas até 5.000,00m²	**150,00**
Áreas de 5.001,00m² à 10.000,00m²	**125,00**
Áreas de 10.001,00m² à 20.000,00m²	**100,00**
Áreas de 20.001,00m² à 30.000,00m²	**75,00**
Áreas acima de 30.001,00m²	**50,00**
MATO DENTRO	
RODOVIA FERNÃO DIAS	
Áreas até 5.000,00m²	**150,00**
Áreas de 5.001,00m² à 10.000,00m²	**125,00**
Áreas de 10.001,00m à 20.000,00m²	**100,00**
Áreas acima de 20.001,00m à 30.000,00	**75,00**
Áreas acima de 30.001,00 m²	**50,00**
MATO DENTRO	
RODOVIA DOM PEDRO I	
Áreas até 5.000,00m²	**150,00**
Áreas de 5.001,00m² à 10.000,00m²	**125,00**
Áreas de 10.001,00m à 20.000,00m²	**100,00**
Áreas de 20.001,00m² à 30.000,00m²	**75,00**
Áreas acima de 30.001,00 m²	**50,00**
MATO DENTRO DO LAJEADO	
Áreas até 500,00m²	**40,00**
Áreas de 501,00m² à 1.000,00m²	**30,00**
Áreas de 1.001,00m² à 5.000,00m²	**25,00**
Áreas de 5.001,00m² à 10.000,00m²	**20,00**
Áreas de 10.001,00 m² à 20.000,00 m²	**12,00**
Áreas de 20.001,00m² à 30.000,00m²	**6,00**
Áreas acima de 30.001,00 m²	**4,00**
PINHEIRINHO	
Áreas até 500,00m²	**60,00**
Áreas de 501,00m² à 1.000,00m²	**50,00**

Atos do Poder Executivo

Áreas de 1.001,00m² à 5.000,00m²	**35,00**
Áreas de 5.001,00m² à 10.000,00m²	**25,00**
Áreas de 10.001,00m² à 20.000,00 m²	**20,00**
Áreas de 20.001,00m² à 30.000,00m²	**12,00**
Áreas acima de 30.001,00 m²	**6,00**
PINHEIRINHO	
RODOVIA FERNÃO DIAS	
Áreas até 5.000,00m²	**150,00**
Áreas de 5.001,00m² à 10.000,00m²	**125,00**
Áreas de 10.001,00m à 20.000,00m²	**100,00**
Áreas de 20.001,00m² à 30.000,00m²	**75,00**
Áreas acima de 30.001,00 m²	**50,00**
PINTOS	
Áreas até 500,00m²	**40,00**
Áreas de 501,00m² à 1.000,00m²	**30,00**
Áreas de 1.001,00m² à 5.000,00m²	**25,00**
Áreas de 5.001,00m² à10.000,00m²	**20,00**
Áreas de 10.001,00 m² à 20.000,00 m²	**12,00**
Áreas de 20.001,00m² à 30.000,00m²	**6,00**
Áreas acima de 30.001,00 m²	**4,00**
PIRES	
Áreas até 500,00m²	**40,00**
Áreas de 501,00m² à 1.000,00m²	**30,00**
Áreas de 1.001,00m² à 5.000,00m²	**25,00**
Áreas de 5.001,00m² à 10.000,00m²	**20,00**
Áreas de 10.001,00 m² à 20.000,00 m²	**12,00**
Áreas de 20.001,00m² à 30.000,00m²	**6,00**
Áreas acima de 30.001,00 m²	**4,00**
PONTE ALTA	
Áreas até 500,00m²	**60,00**
Áreas de 501,00m² à 1.000,00m²	**50,00**
Áreas de 1001,00m² à 5.000,00m²	**35,00**
Áreas de 5.001,00m² à 10.000,00m²	**25,00**
Áreas de 10.001,00m² à 20.000,00 m²	**20,00**
Áreas de 20.001,00m² à 30.000,00m²	**12,00**
Áreas acima de 30.001,00 m²	**6,00**
PONTE ALTA	
RODOVIA DOM PEDRO I	
Áreas até 5.000,00m²	**150,00**
Áreas de 5001,00m² à 10.000,00m²	**125,00**
Áreas de 10.001,00m² à 20.000,00m²	**100,00**
Áreas de 20.001,00m² à 30.000,00m²	**75,00**
Áreas acima de 30.001,00 m²	**50,00**
PONTE ALTA	
RODOVIA EDGARD MÁXIMO ZAMBOTTO	
Áreas até 5.000,00m²	**150,00**
Áreas de 5001,00m² à 10.000,00m²	**125,00**

Atos do Poder Executivo

Áreas de 10.001,00m² à 20.000,00m²	**100,00**
Áreas de 20.001,00m² à 30.000,00m²	**75,00**
Áreas acima de 30.001,00 m²	**50,00**
PONTE ALTA	
AV. TÉGULA	**150,00**
PONTE ALTA	
ESTRADA DA BORRACHA – AT 30	
Áreas até 5.000,00m²	**100,00**
Áreas de 5001,00m² à 10.000,00m²	**90,00**
Áreas de 10.001,00m² à 20.000,00m²	**75,00**
Áreas de 20.001,00m² à 30.000,00m²	**50,00**
Áreas acima de 30.001,00 m²	**25,00**
PORTÃO	
Áreas até 500,00m²	**60,00**
Áreas de 501,00m² à 1.000,00m²	**50,00**
Áreas de 1.001,00m² à 5.000,00m²	**35,00**
Áreas de 5.001,00m² à 10.000,00m²	**25,00**
Áreas de 10.001,00m² à 20.000,00 m²	**20,00**
Áreas de 20.001,00m² à 30.000,00m²	**12,00**
Áreas acima de 30.001,00 m²	**6,00**
PORTÃO (QIL.01)	
Lado A – RUA ANTONIO DA CUNHA LEITE	**75,00**
Lado B – ROD. FERNÃO DIAS	**150,00**
PORTÃO (QIL.02)	
Lado A – RUA ANTONIO DA CUNHA LEITE	**75,00**
Lado B – RUA JUVÊNCIO GOMES	**75,00**
Lado C – ROD. FERNÃO DIAS	**150,00**
PORTÃO (QIL.03)	
Lado A – RUA ANTONIO DA CUNHA LEITE	**75,00**
Lado B – RUA JUVÊNCIO GOMES	**75,00**
PORTÃO (QIL.04)	
Lado A – RUA ANTONIO DA CUNHA LEITE	**60,00**
Lado B – ROD. FERNÃO DIAS	**150,00**
PORTÃO (QIL.05)	
Lado A – RUA ANTONIO DA CUNHA LEITE	**250,00**
Lado B – ROD. FERNÃO DIAS	**150,00**
PORTÃO (QIL.06)	
Lado A – RUA ANTONIO DA CUNHA LEITE	**75,00**
Lado B – ROD. FERNÃO DIAS	**150,00**
Lado C – Rua 1 DE SERVIDÃO	**75,00**
PORTÃO (QIL.07)	

Atos do Poder Executivo

Lado A – RUA ANTONIO DA CUNHA LEITE	**25,00**
Lado B – RUA JOSÉ ANTONIO PEREIRA	**25,00**
PORTÃO (QIL.08)	
Lado A – RUA ANTONIO DA CUNHA LEITE	**150,00**
Lado B – RUA DO CASTELINHO	**100,00**
Lado C – TRAVESSA MIGUEL MARTINS DO PRADO	**100,00**
PORTÃO (QIL.09)	
Lado A – RUA DO CASTELINHO	**60,00**
Lado B – TRAVESSA MIGUEL MARTINS DO PRADO	**60,00**
Lado C – TRAVESSA EDNA ALVES DA SILVA	**60,00**
PORTÃO (QIL.10)	
Lado A – RUA ANTONIO DA CUNHA LEITE	**150,00**
Lado B – RUA DO CASTELINHO	**100,00**
PORTÃO (QIL.11)	
Lado A – ESTRADA DO PARQUE DAS CASCATAS	**125,00**
Lado B – RUA ANTONIO DA CUNHA LEITE	**250,00**
PORTÃO (QIL.12)	
Lado A – ESTRADA DO PARQUE DAS CASCATAS	**125,00**
Lado B – RUA ANTONIO DA CUNHA LEITE	**150,00**
PORTÃO (QIL.13)	
Lado A – ESTRADA DO PARQUE DAS CASCATAS	**15,00**
Lado B – RUA LÁZARO DE OLIVEIRA BUENO	**18,00**
Lado C – TRAVESSA MIGUEL MARTINS DO PRADO	**15,00**
PORTÃO (QIL.14)	
Lado A – ESTRADA DO PARQUE DAS CASCATAS	**25,00**
Lado B – RUA LÁZARO DE OLIVEIRA BUENO	**18,00**
Lado C – AVENIDA ESPRAIADA	**18,00**
PORTÃO (QIL.15)	
ESTRADA DO PARQUE DAS CASCATAS	**12,00**
PORTÃO (QIL.16)	
Lado A – RUA ANTONIO DA CUNHA LEITE	**250,00**
Lado B – ESTRADA DO PARQUE DAS CASCATAS	**125,00**
Lado C – RUA JOÃO BATISTA POLONI	**100,00**
PORTÃO (QIL.17)	
ESTRADA DO PARQUE DAS CASCATAS	**125,00**
PORTÃO (QIL.18)	
Lado A – ESTRADA DO PARQUE DAS CASCATAS	**75,00**
Lado B – RUA PROFESSORA SUSANA MEFF DA SILVEIRA	**50,00**
PORTÃO (QIL.19)	

Atos do Poder Executivo

Lado A – ESTRADA DO PARQUE DAS CASCATAS	**50,00**
Lado B – RUA PROFESSORA SUSANA MEFF DA SILVEIRA	**50,00**
Lado C – RUA SEM DENOMINAÇÃO	**50,00**
PORTÃO (QIL.20)	
ESTRADA DO PARQUE DAS CASCATAS	**35,00**
PORTÃO (QIL.21)	
Lado A – RUA MARIO BONANI	**125,00**
Lado B – RUA JOAO BATISTA POLONI	**125,00**
Lado C – RUA ANTONIO DA CUNHA LEITE	**250,00**
PORTÃO (QIL.22)	
Lado A – RUA MARIO BONANI	**85,00**
Lado B – RUA JOÃO BATISTA POLONI	**85,00**
PORTÃO (QIL.23)	
Lado A – RUA UMBERTO POLONI	**125,00**
Lado B – RUA MÁRIO BONANI	**125,00**
Lado C – RUA ANTONIO DA CUNHA LEITE	**250,00**
PORTÃO (QIL.24)	
Lado A – RUA UMBERTO POLONI	**85,00**
Lado B – RUA SEM DENOMINAÇÃO	**50,00**
PORTÃO (QIL.25)	
Lado A – RUA UMBERTO POLONI	**85,00**
Lado B – RUA MÁRIO BONANI	**85,00**
Lado C – RUA DOS MIGRANTES	**50,00**
PORTÃO (QIL.26)	
Lado A – RUA MÁRIO BONANI	**50,00**
Lado B – RUA DOS MIGRANTES	**50,00**
PORTÃO (QIL.27)	
Lado A – RUA TEREZA POLONI LEITE	**125,00**
Lado B – RUA UMBERTO POLONI	**125,00**
Lado C – RUA ANTONIO DA CUNHA LEITE	**250,00**
PORTÃO (QIL.28)	
Lado A – RUA UMBERTO POLONI	**85,00**
Lado B – RUA TEREZA POLONI LEITE	**85,00**
PORTÃO (QIL.29)	
RUA TEREZA POLONI LEITE	**85,00**
PORTÃO (QIL.30)	
Lado A – RUA TEREZA POLONI LEITE	**85,00**
Lado B – RUA JOÃO LEITE CUNHA	**85,00**
Lado C – RUA MANOEL LUIZ DE OLIVEIRA	**85,00**

Atos do Poder Executivo

PORTÃO (QIL.31)	
Lado A – RUA JOÃO LEITE CUNHA	**85,00**
Lado B – RUA MANUEL LUIS DE OLIVEIRA	**85,00**
PORTÃO (QIL.32)	
Lado A – RUA JOAO LEITE CUNHA	**85,00**
Lado B – RUA TEREZA POLONI LEITE	**85,00**
Lado C – RUA JOAQUIM ANTONIO PEREIRA	**85,00**
PORTÃO (QIL.33)	
Lado A – RUA JOAQUIM ANTONIO FERREIRA	**85,00**
Lado B – RUA TEREZA POLONI LEITE	**85,00**
PORTÃO (QIL.34)	
Lado A – RUA TEREZA POLONI LEITE	**125,00**
Lado B – RUA ANTONIO DA CUNHA LEITE	**250,00**
PORTÃO (QIL.35)	
Lado A – RUA ANTONIO DA CUNHA LEITE	**250,00**
Lado B – ESTRADA DO CASTELO	**125,00**
PORTÃO (QIL.36)	
Lado A – ESTRADA DO CASTELO	**35,00**
Lado B – RUA SEM DENOMINAÇÃO	**35,00**
Lado C – RUA ELISA SERAFIM BUENO SANTANA	**35,00**
PORTÃO (QIL.37)	
Lado A – RUA TEREZA POLONI LEITE	**85,00**
Lado B – ESTRADA DO CASTELO	**30,00**
Lado C – RUA ELISA SERAFIM BUENO SANTANA	**30,00**
PORTÃO (QIL.38)	
Lado A – ESTRADA DO CASTELO	**60,00**
Lado B – ESTRADA MUNICIPAL MÁRIO MESQUITA	**60,00**
Lado C – ESTRADA MUNICIPAL MARIA TEREZA DA SILVA OLIVEIRA	**60,00**
Lado D – ESTRADA MUNICIPAL MARIA DA SILVA NEVES	**60,00**
PORTÃO (QIL.39)	
ESTRADA DO CASTELO	**12,00**
PORTÃO (QIL.40)	
Lado A – RUA ANTONIO DA CUNHA LEITE	**100,00**
Lado B – RUA SEM DENOMINAÇÃO	**50,00**
Lado C – ESTRADA DO CASTELO	**125,00**
PORTÃO (QIL.41)	
Lado A – RUA ARISTIDES BIZZARRI	**35,00**
Lado B – ESTRADA DO CASTELO	**35,00**
PORTÃO (QIL.42)	

Atos do Poder Executivo

Lado A – RUA BENEDITO LEITE DA CUNHA	**35,00**
Lado B – ESTRADA DO CASTELO	**35,00**
Lado C – RUA ARISTIDES BIZZARRI	**35,00**
PORTÃO (QIL.43)	
Lado A – ESTRADA DO CASTELO	**60,00**
Lado B – TRAVESSA DO SOSSEGO	**60,00**
PORTÃO (QIL.44)	
Lado A – RUA SANDRO DONIZETTI DA SILVA	**50,00**
Lado B – RUA SEM DENOMINAÇÃO	**50,00**
Lado C – RUA ANTONIO DA CUNHA LEITE	**100,00**
PORTÃO (QIL.45)	
RUA SANDRO DONIZETTI DA SILVA	**50,00**
PORTÃO (QIL.46)	
Lado A – TRAVESSA JOSÉ DA CUNHA LEITE	**50,00**
Lado B – RUA SANDRO DONIZETTI DA SILVA	**50,00**
PORTÃO (QIL.47)	
Lado A – TRAVESSA JOSÉ DA CUNHA LEITE	**50,00**
Lado B – RUA SANDRO DONIZETTI DA SILVA	**50,00**
PORTÃO (QIL.48)	
RUA SANDRO DONIZETTI DA SILVA	**50,00**
PORTÃO (QIL.49)	
Lado A – RUA SANDRO DONIZETTI DA SILVA	**50,00**
Lado B – RUA SEM DENOMINAÇÃO	**50,00**
PORTÃO (QIL.50)	
Lado A – RUA SANDRO DONIZETTI DA SILVA	**50,00**
Lado B – RUA SEM DENOMINAÇÃO	**50,00**
PORTÃO (QIL.51)	
Lado A – RUA SEM DENOMINAÇÃO	**50,00**
Lado B – RUA SANDRO DONIZETTI DA SILVA	**50,00**
Lado C – RUA ANTONIO DA CUNHA LEITE	**100,00**
PORTÃO (QIL.52)	
Lado A – TRAVESSA JOSÉ DA CUNHA LEITE	**35,00**
Lado B – RUA SEM DENOMINAÇÃO	**12,00**
Lado C – RUA SANDRO DONIZETTI DA SILVA	**35,00**
PORTÃO (QIL.53)	
Lado A – RUA ANTONIO DA CUNHA LEITE	**100,00**
Lado B – ROD. FERNÃO DIAS	**150,00**
PORTÃO (QIL.54)	

Atos do Poder Executivo

Lado A – RUA ANIZIO VIEIRA DA SILVA	**100,00**
Lado B – RUA EMILIA BIZARRE MOREIRA	**75,00**
Lado C – RUA ANTONIO DA CUNHA LEITE	**100,00**
PORTÃO (QIL.55)	
Lado A – RUA EMILIA BIZARRE MOREIRA	**75,00**
Lado B – RUA DIAMANTE GOLD	**100,00**
Lado C – RUA CALOPSITAS	**100,00**
PORTÃO (QIL.56)	
Lado A – RUA ANGELICO BUENO	**60,00**
Lado B – RUA EMILIA BIZARRE MOREIRA	**60,00**
Lado C – ESTRADA MUNICIPAL DO PORTÃO	**60,00**
PORTÃO (QIL.57)	
Lado A – ESTRADA DAS FLORES	**75,00**
Lado B – ROD. FERNÃO DIAS	**150,00**
Lado C – ESTRADA DA PAINEIRA	**75,00**
Lado D – ESTRADA NESTOR ARANTES	**75,00**
PORTÃO (QIL.58)	
Lado A – ESTRADA DA PAINEIRA	**50,00**
Lado B – ESTRADA NESTOR ARANTES	**50,00**
PORTÃO (QIL.59)	
Lado A – ESTRADA DA PAINEIRA	**25,00**
Lado B – ESTRADA ANTONIO RODRIGUES DE CAMPOS	**25,00**
Lado C – ESTRADA DAS FLORES	**25,00**
lado D - RUA VASCO LANDRONI	**25,00**
PORTÃO (QIL.60)	
Lado A – ESTRADA DAS FLORES	**35,00**
Lado B – ROD. FERNÃO DIAS	**150,00**
Lado C – RUA SEBASTIÃO PEDRO DA SILVA	**75,00**
Lado D - ESTRADA MUNICIPAL ALCINDO PINZAN	**75,00**
PORTÃO (QIL.61)	
LOTEAMENTO SANTA RITA (Q.A)	
Lado A – RUA SEBASTIÃO PEDRO DA SILVA	**75,00**
Lado B – ESTRADA DOS ARANTES	**75,00**
PORTÃO (QIL.62)	
LOTEAMENTO SANTA RITA (Q.B)	
Lado A – ESTRADA DOS ARANTES	**75,00**
Lado B – ESTRADA DOS CINTRAS	**75,00**
PORTÃO (QIL.63)	
LOTEAMENTO SANTA RITA (Q.C)	
Lado A – ESTRADA DOS ARANTES	**75,00**

Atos do Poder Executivo

Lado B – ESTRADA DOS CINTRAS	**75,00**
PORTÃO (QIL.64)	
Lado A – ESTRADA DOS CINTRAS	**50,00**
Lado B – ROD. FERNÃO DIAS	**150,00**
PORTÃO (QIL.65)	
Lado A – ESTRADA DOS ARANTES	**35,00**
Lado B – ESTRADA DOS CINTRAS	**35,00**
PORTÃO (QIL.66)	
Lado A – ESTRADA DOS ARANTES	**35,00**
Lado B – TRAVESSA DOS ARANTES	**35,00**
Lado C – ESTRADA DAS FLORES	**25,00**
PORTÃO (QIL.67)	
RODOVIA FERNÃO DIAS	**150,00**
PARQUE SÃO JOSÉ	**50,00**
PORTÃO (QIL.68)	
Lado A – RUA JOSÉ BUENO DA CRUZ	**60,00**
Lado B – ROD. FERNÃO DIAS	**150,00**
PORTÃO (QIL.69)	
Lado A – RUA JOSÉ BUENO DA CRUZ	**60,00**
Lado B – RUA JOÃO ROCHA	**60,00**
PORTÃO (QIL.70)	
Lado A – RUA JOSÉ BUENO DA CRUZ	**60,00**
Lado B – RUA JOÃO ROCHA	**60,00**
PORTÃO (QIL.71)	
RUA JOSÉ BUENO DA CRUZ	**25,00**
PORTÃO (QIL.72)	
Lado A – RUA JOSÉ BUENO DA CRUZ	**60,00**
Lado B – ESTRADA MUNICIPAL	**35,00**
PORTÃO (QIL.73)	
RUA JOSÉ BUENO DA CRUZ	**60,00**
PORTÃO (QIL.74)	
RUA JOSÉ BUENO DA CRUZ	**60,00**
PORTÃO (QIL.75)	
RUA JOSÉ BUENO DA CRUZ	**35,00**
PORTÃO (QIL.76)	
VILA PRISCILA	

Atos do Poder Executivo

Lado A – RUA JOSÉ BUENO DA CRUZ	**60,00**
Lado B – ESTRADA BENEDITA SARVANINI DO PRADO	**60,00**
PORTÃO (QIL.77)	
Lado A – ESTRADA DE SERVIDÃO	**25,00**
Lado B – RUA JOSÉ BUENO DA CRUZ	**25,00**
Lado B – ESTRADA BENEDITA SARVANINI DO PRADO	**25,00**
Lado D – ESTRADA DAS FLORES	**25,00**
PORTÃO (QIL.78)	
Lado A – ESTRADA DAS FLORES	**12,00**
Lado B – RUA VASCO LANDRONI	**12,00**
PORTÃO (QIL.79)	
Lado A – ESTRADA MUNICIPAL	**75,00**
Lado B – ROD. FERNÃO DIAS	**150,00**
Lado C – ESTRADA BENEDITA SARVANINI DO PRADO	**25,00**
PORTÃO (QIL.80)	
Lado A – ESTRADA BENEDITA SARVANINI DO PRADO	**10,00**
Lado B – RUAS SEM DENOMINAÇÃO	**35,00**
Lado C – ROD. FERNÃO DIAS	**150,00**
Lado D – RUA FELIPE MATEUS DA COSTA	**35,00**
PORTÃO (QIL.81)	
Lado A – RUA DO SAPATEIRO	**125,00**
Lado B – ROD. FERNÃO DIAS	**150,00**
Lado C – ESTRADA DOS ANJOS	**60,00**
PORTÃO (QIL.82)	
Lado A – ESTRADA DOS ANJOS – Glebas	**12,00**
Lado B – ESTRADA DOS ANJOS – Lotes	**75,00**
Lado C – ESTRADA MUNICIPAL SANTO ANTONIO	**60,00**
Lado D – RUA ARRAIOLO	**75,00**
Lado E – RUA JOÃO MANOEL DE OLIVEIRA BRITO DE LIMA	**75,00**
lado F – RUA MARIA ORANITA DE OLIVEIRA BRITO DE LIMA	**75,00**
PORTÃO (QIL.83)	
OLARIA GEBIM	
Lado A – ESTRADA MUNICIPAL SANTO ANTONIO	**60,00**
Lado B – RUA IONAH PEREIRA PINHO	**60,00**
PORTÃO (QIL.84)	
OLARIA GEBIM	
Lado A – RUA IONAH PEREIRA PINHO	**60,00**
Lado B – RUA JOSÉ GUIDO PEREIRA	**60,00**
Lado C – ESTRADA MUNICIPAL SANTO ANTONIO	**60,00**
PORTÃO (QIL.85)	

Atos do Poder Executivo

OLARIA GEBIM	
Lado A – RUA JOSÉ GUIDO PEREIRA	**60,00**
Lado B – RUA CAP. ZUCA NEVES	**60,00**
Lado C – ESTRADA MOTOMO MAEDA	**60,00**
PORTÃO (QIL.86)	
OLARIA GEBIM	
Lado A – RUA JOSÉ GUIDO PEREIRA	**60,00**
Lado B – ESTRADA MUNICIPAL SANTO ANTONIO	**60,00**
Lado C – RUA CAP. ZUCA NEVES	**60,00**
PORTÃO (QIL.87)	
Lado A – RUA DO SAPATEIRO	**125,00**
Lado B – ESTRADA MOTOMO MAEDA	**60,00**
PORTÃO (QIL.88)	
Lado A – ESTRADA MOTOMO MAEDA	**60,00**
Lado B – ESTRADA SEM DENOMINAÇÃO	**60,00**
Lado C – RUA SEM DENOMINAÇÃO	**60,00**
PORTÃO (QIL.89)	
Lado A – ESTRADA MOTOMO MAEDA – Glebas	**12,00**
Lado B – ESTRADA MOTOMO MAEDA – Lotes	**60,00**
Lado C – ROD. FERNÃO DIAS	**150,00**
PORTÃO (QIL.90)	
Lado A – ROD. FERNÃO DIAS	**150,00**
Lado B – ESTRADA MUNICIPAL JOSÉ CINTRA	**12,00**
Lado D – ESTRADA GERALDO BRAZ DE CASTRO	**20,00**
PORTÃO (QIL.91)	
Lado A – ESTRADA MUNICIPAL JOSÉ CINTRA	**12,00**
Lado B – ROD. FERNÃO DIAS	**150,00**
RESSACA	
Áreas até 500,00m²	**60,00**
Áreas de 501,00m² à 1.000,00m²	**50,00**
Áreas de 1.001,00 m² à 5.000,00m²	**35,00**
Áreas de 5.001,00m² à 10.000,00m²	**25,00**
Áreas de 10.001,00m² à 20.000,00 m²	**20,00**
Áreas de 20.001,00m² à 30.000,00m²	**12,00**
Áreas acima de 30.001,00 m²	**6,00**
RESSACA	
RODOVIA DOM PEDRO I	
Áreas até 5.000,00m²	**150,00**
Áreas de 5001,00m² à 10.000,00m²	**120,00**
Áreas de 10.001,00m² à 20.000,00m²	**75,00**
Áreas de 20.001,00m² à 30.000,00m²	**50,00**
Áreas acima de 30.001,00 m²	**25,00**
RIBEIRÃO DOS PORCOS	

Atos do Poder Executivo

AL. PROF. LUCAS NOGUEIRA GARCÊZ	
Áreas até 1.000,00 m²	**250,00**
Áreas de 1.001,00 m² à 5.000,00m²	**125,00**
Áreas de 5.001,00m² à 10.000,00m²	**60,00**
Áreas acima de 10.001,00m²	**40,00**
RIBEIRÃO DOS PORCOS	
Áreas até 500,00m²	**60,00**
Áreas de 501,00m² à 1.000,00m²	**50,00**
Áreas de 1.001,00m² à 5.000,00m²	**35,00**
Áreas de 5.001,00m² à 10.000,00m²	**25,00**
Áreas de 10.001,00m² à 20.000,00 m²	**20,00**
Áreas de 20.001,00m² à 30.000,00m²	**12,00**
Áreas acima de 30.001,00 m²	**6,00**
RIBEIRÃO DOS PORCOS	
RODOVIA FERNÃO DIAS	
Áreas até 5.000,00m²	**150,00**
Áreas de 5001,00m² à 10.000,00m²	**120,00**
Áreas de 10.001,00m² à 20.000,00m²	**75,00**
Áreas de 20.001,00m² à 30.000,00m²	**50,00**
Áreas acima de 30.001,00 m²	**25,00**
RIO ABAIXO	
Áreas até 500,00m²	**60,00**
Áreas de 501,00m² à 1.000,00m²	**50,00**
Áreas de 1.001,00 m² à 5.000,00m²	**35,00**
Áreas de 5.001,00m² à 10.000,00m²	**25,00**
Áreas de 10.001,00m² à 20.000,00 m²	**20,00**
Áreas de 20.001,00m² à 30.000,00m²	**12,00**
Áreas acima de 30.001,00 m²	**6,00**
RIO ABAIXO	
RODOVIA DOM PEDRO I	
Áreas até 5.000,00m²	**150,00**
Áreas de 5001,00m² à 10.000,00m²	**120,00**
Áreas de 10.001,00m² à 20.000,00m²	**75,00**
Áreas de 20.001,00m² à 30.000,00m²	**50,00**
Áreas acima de 30.001,00 m²	**25,00**
RIO ABAIXO	
ESTRADA MUNICIPAL DO MINGU	
Áreas até 5.000,00m²	**150,00**
Áreas de 5.001,00m² à 10.000,00m²	**120,00**
Áreas de 10.001,00m² à 20.000,00m²	**75,00**
Áreas de 20.001,00m² à 30.000,00m²	**50,00**
Áreas acima de 30.001,00 m²	**25,00**
ESTRADA DA PEDREIRA	
Áreas até 5.000,00m²	**150,00**
Áreas de 5.001,00m² à 10.000,00m²	**120,00**
Áreas de 10.001,00m² à 20.000,00m²	**75,00**

Atos do Poder Executivo

Áreas de 20.001,00m² à 30.000,00m²	**50,00**
Áreas acima de 30.001,00 m²	**25,00**
ESTRADA DOS PIRES	
Áreas até 5.000,00m²	**150,00**
Áreas de 5.001,00m² à 10.000,00m²	**120,00**
Áreas de 10.001,00m² à 20.000,00m²	**75,00**
Áreas de 20.001,00m² à 30.000,00m²	**50,00**
Áreas acima de 30.001,00 m²	**25,00**
RIO ACIMA	
Áreas até 500,00m²	**60,00**
Áreas de 501,00m² à 1.000,00m²	**50,00**
Áreas de 1.001,00 m² à 5.000,00m²	**35,00**
Áreas de 5.001,00m² à 10.000,00m²	**25,00**
Áreas de 10.001,00m² à 20.000,00 m²	**20,00**
Áreas de 20.001,00m² à 30.000,00m²	**12,00**
Áreas acima de 30.001,00 m²	**6,00**
ROSÁRIO	
Áreas até 500,00m²	**60,00**
Áreas de 501,00m² à 1.000,00m²	**50,00**
Áreas de 1.001,00 m² à 5.000,00m²	**35,00**
Áreas de 5.001,00m² à 10.000,00m²	**25,00**
Áreas de 10.001,00m² à 20.000,00 m²	**20,00**
Áreas de 20.001,00m² à 30.000,00m²	**12,00**
Áreas acima de 30.001,00 m²	**6,00**
ROSÁRIO	
RODOVIA FERNÃO DIAS	
Áreas até 5.000,00m²	**150,00**
Áreas de 5001,00m² à 10.000,00m²	**120,00**
Áreas de 10.001,00m² à 20.000,00m²	**75,00**
Áreas de 20.001,00m² à 30.000,00m²	**50,00**
Áreas acima de 30.001,00 m²	**25,00**
SÃO JOÃO DAS PITAS	
Áreas até 500,00m²	**60,00**
Áreas de 501,00m² à 1.000,00m²	**50,00**
Áreas de 1.001,00m² à 5.000,00m²	**35,00**
Áreas de 5.001,00m² à 10.000,00m²	**25,00**
Áreas de 10.001,00 m² à 20.000,00 m²	**20,00**
Áreas de 20.001,00m² à 30.000,00m²	**12,00**
Áreas acima de 30.001,00 m²	**6,00**
SÃO ROQUE	
Áreas até 500,00m²	**40,00**
Áreas de 501,00m² à 1.000,00m²	**30,00**
Áreas de 1.001,00m² à 5.000,00m²	**25,00**
Áreas de 5.001,00m² à 10.000,00m²	**20,00**
Áreas de 10.001,00 m² à 20.000,00 m²	**12,00**
Áreas de 20.001,00m² à 30.000,00m²	**6,00**
Áreas acima de 30.001,00 m²	**4,00**
TANQUE	

Atos do Poder Executivo

Áreas até 500,00m²	**60,00**
Áreas de 501,00m² à 1.000,00m²	**50,00**
Áreas de 1.001,00 m² à 5.000,00m²	**35,00**
Áreas de 5.001,00m² à 10.000,00m²	**25,00**
Áreas de 10.001,00m² à 20.000,00 m²	**20,00**
Áreas de 20.001,00m² à 30.000,00m²	**12,00**
Áreas acima de 30.001,00 m²	**6,00**
TANQUE	
RODOVIA FERNÃO DIAS	
Áreas até 5.000,00m²	**150,00**
Áreas de 5001,00m² à 10.000,00m²	**120,00**
Áreas de 10.001,00m² à 20.000,00m²	**75,00**
Áreas de 20.001,00m² à 30.000,00m²	**50,00**
Áreas acima de 30.001,00 m²	**25,00**
USINA	
Áreas até 500,00m²	**60,00**
Áreas de 501,00m² à 1.000,00m²	**50,00**
Áreas de 1.001,00 m² à 5.000,00m²	**35,00**
Áreas de 5.001,00m² à 10.000,00m²	**25,00**
Áreas de 10.001,00m² à 20.000,00 m²	**20,00**
Áreas de 20.001,00m² à 30.000,00m²	**12,00**
Áreas acima de 30.001,00 m²	**6,00**
USINA	
RODOVIA DOM PEDRO I	
Áreas até 5.000,00m²	**150,00**
Áreas de 5001,00m² à 10.000,00m²	**120,00**
Áreas de 10.001,00m² à 20.000,00m²	**75,00**
Áreas de 20.001,00m² à 30.000,00m²	**50,00**
Áreas acima de 30.001,00 m²	**25,00**
VILA DAS PALMEIRAS	
Áreas até 500,00m²	**40,00**
Áreas de 501,00m² à 1.000,00m²	**30,00**
Áreas de 1.001,00m² à 5.000,00m²	**25,00**
Áreas de 5.001,00m² à 10.000,00m²	**20,00**
Áreas de 10.001,00 m² à 20.000,00 m²	**12,00**
Áreas de 20.001,00m² à 30.000,00m²	**6,00**
Áreas acima de 30.001,00 m²	**4,00**
002 – RIO ABAIXO – FAZENDA SÃO BENTO	**25,00**
003 – CANCELADO	
004 – CANCELADO	
005 – PONTE ALTA – COMUNIDADE LITUANA CATÓLICA	**10,00**
006 – MARMELEIRO– CONDOMÍNIO OSATO	
UNIDADES 01 à 17	**500,00**
UNIDADES 18 e 19	**350,00**

Atos do Poder Executivo

UNIDADES 20 à 24	**250,00**
UNIDADES 25 à 28	**350,00**
UNIDADE 29	**350,00**
UNIDADES 30 e 31	**300,00**
UNIDADES 32 e 33	**250,00**
UNIDADES 34 à 41	**330,00**
UNIDADES 42 à 53	**330,00**
UNIDADES 54 e 55	**330,00**
UNIDADES 56 – ÁREA COMUM	**330,00**

Atos do Poder Executivo

Prefeitura da Estância de Atibaia

SETOR 21

QUADRAS	**R$**
001 – JARDIM KANIMAR (Q.A)	
LOTE 01 à 11	**100,00**
LOTE 12 à 17	**45,00**
002 – JARDIM KANIMAR (Q.B)	**30,00**
003 – JARDIM KANIMAR (Q.C)	**100,00**
004 – JARDIM KANIMAR (Q.D)	**45,00**
005 – JARDIM KANIMAR (Q.E)	**30,00**
006 – JARDIM KANIMAR (Q.F)	**30,00**
007 – JARDIM KANIMAR (Q.G)	**30,00**
008 – JARDIM KANIMAR (Q.H)	**30,00**
008 – GUAXINDUVA (ÁREA REMANESCENTE)	**100,00**
009 – CHÁCARAS ELISA (Q.A e A1)	**200,00**
010 – CHÁCARAS ELISA (Q.B e B1)	**200,00**
011 – CHÁCARAS GUAXINDUVA	**200,00**
012 – CHÁCARAS PIRATININGA	
LOTES 01 à 09	**250,00**
LOTES 10 à 23	**100,00**
LOTES 24 à 30	**60,00**
LOTES 31 à 33 / 54 à 57 / 64 à 71	
ÁREA 01	**250,00**
ÁREA 02	**100,00**
ÁREA 03	**60,00**
ÁREA 04	**60,00**
ÁREA 05	**60,00**
ÁREA 06	**60,00**
LOTES 34 à 41	**60,00**
LOTES 42 à 53	**100,00**
LOTES 58 à 63	**250,00**
013 – CONDOMÍNIO RESIDENCIAL PORTAL DAS HORTÊNSIAS	**200,00**
014 – RESIDENCIAL FAZENDA DO PORTO (Q. 01)	**400,00**
015 – RESIDENCIAL FAZENDA DO PORTO (Q. 02)	**400,00**

Atos do Poder Executivo

016 – RESIDENCIAL FAZENDA DO PORTO (Q. 03)	**400,00**
017 – RESIDENCIAL FAZENDA DO PORTO (Q. 04)	**400,00**
018 – RESIDENCIAL FAZENDA DO PORTO (Q. 05)	**400,00**
019 – RESIDENCIAL FAZENDA DO PORTO (Q. 06)	**400,00**
020 – RESIDENCIAL FAZENDA DO PORTO (Q. 07)	**400,00**
021 – RESIDENCIAL FAZENDA DO PORTO (Q. 08)	**400,00**
022 – RESIDENCIAL FAZENDA DO PORTO (Q. 09)	**400,00**
023 – RESIDENCIAL FAZENDA DO PORTO (Q. 10)	**400,00**
024 – RESIDENCIAL FAZENDA DO PORTO (Q. 11)	**400,00**
025 – RESIDENCIAL FAZENDA DO PORTO (Q. 12)	**400,00**
026 – RESIDENCIAL FAZENDA DO PORTO (Q. 13)	**400,00**
027 – RESIDENCIAL FAZENDA DO PORTO (Q. 14)	**400,00**
028 – RESIDENCIAL FAZENDA DO PORTO (Q. 15)	**400,00**
029 – RESIDENCIAL FAZENDA DO PORTO (Q. 16)	**400,00**
030 – RESIDENCIAL FAZENDA DO PORTO (Q. 17)	**400,00**
031 – RESIDENCIAL FAZENDA DO PORTO (Q. 18)	**400,00**
032 – RESIDENCIAL FAZENDA DO PORTO (Q. 19)	**400,00**
033 – RESIDENCIAL FAZENDA DO PORTO (Q. 20)	**400,00**
034 – RESIDENCIAL FAZENDA DO PORTO (Q. 21)	**400,00**
035 – RESIDENCIAL FAZENDA DO PORTO (Q. 22)	**400,00**
036 – RESIDENCIAL FAZENDA DO PORTO (Q. 23)	**400,00**
037 – RESIDENCIAL FAZENDA DO PORTO (Q. 24)	**400,00**
038 – RESIDENCIAL FAZENDA DO PORTO (Q. 25)	**400,00**
039 – RESIDENCIAL FAZENDA DO PORTO (Q. 26)	**400,00**
040 – RESIDENCIAL FAZENDA DO PORTO (Q. 27)	**400,00**
041 – RESIDENCIAL FAZENDA DO PORTO (Q. 28)	**400,00**
042 – RESIDENCIAL FAZENDA DO PORTO (Q. 29)	**400,00**
043 – RESIDENCIAL FAZENDA DO PORTO (Q. 30)	**400,00**
044 – RESIDENCIAL FAZENDA DO PORTO (Q. 31)	**400,00**
045 – RESIDENCIAL FAZENDA DO PORTO (Q. 32)	**400,00**

Atos do Poder Executivo

046 – RESIDENCIAL FAZENDA DO PORTO (Q. 33)	**400,00**
047 – RESIDENCIAL FAZENDA DO PORTO (Q. 34)	**400,00**
048 – RESIDENCIAL FAZENDA DO PORTO (Q. 35)	**400,00**
049 – RESID. FAZENDA DO PORTO (SISTEMA DE LAZER 1)	**400,00**
050 – RESID. FAZENDA DO PORTO (SISTEMA DE LAZER 2)	**400,00**
051 – RESID. FAZENDA DO PORTO (SISTEMA DE LAZER 3)	**400,00**
052 – RESID. FAZENDA DO PORTO (SISTEMA DE LAZER 5)	**400,00**
053 – RESID. FAZENDA DO PORTO (SISTEMA DE LAZER 16)	**400,00**
054 – RESID. FAZENDA DO PORTO (SISTEMA DE LAZER 17)	**400,00**
055 – RESID. FAZENDA DO PORTO (SISTEMA DE LAZER 19)	**400,00**
056 – RESID. FAZENDA DO PORTO (SISTEMA DE LAZER 20)	**400,00**
057 – RESID. FAZENDA DO PORTO (ÁREA INSTITUCIONAL 2)	**400,00**
058 – SERRA DA ESTRELA (Q. A)	**250,00**
059 – SERRA DA ESTRELA (Q. B)	**250,00**
060 – SERRA DA ESTRELA (Q. C)	**250,00**
061 – SERRA DA ESTRELA (Q. D)	**250,00**
062 – SERRA DA ESTRELA (Q. E)	**250,00**
063 – SERRA DA ESTRELA (Q. F)	**250,00**
064 – SERRA DA ESTRELA (Q. G)	**250,00**
065 – SERRA DA ESTRELA (Q. H)	**250,00**
066 – SERRA DA ESTRELA (Q.I)	**250,00**
066 – SERRA DA ESTRELA	
ÁREA VERDE III - IV	**250,00**
ÁREA INSTITUCIONAL II	**250,00**
ÁREA DE PRESERVAÇÃO PERMANENTE II	**250,00**
067 – SERRA DA ESTRELA (Q. J)	**250,00**
067 – SERRA DA ESTRELA	
ÁREA INSTITUCIONAL I	**250,00**
068 – SERRA DA ESTRELA (Q. L)	**250,00**
068 – SERRA DA ESTRELA	
ÁREA RESERVADA	**250,00**

Atos do Poder Executivo

ÁREA VERDE I	**250,00**
ÁREA DE PRESERVAÇÃO PERMANENTE I	**250,00**
069 – SERRA DA ESTRELA (Q. M)	**250,00**
069 – SERRA DA ESTRELA	
ÁREA VERDE II	**250,00**
070 – SERRA DA ESTRELA (Q. N)	**250,00**
071 – SERRA DA ESTRELA	
ÁREA VERDE	**250,00**
072 – SERRA DA ESTRELA	
ÁREA VERDE	**250,00**
073 – SERRA DA ESTRELA (ÁREA VERDE)	
ÁREA VERDE	**250,00**
074 – SERRA DA ESTRELA (ÁREA VERDE)	
ÁREA VERDE	**250,00**
075 – SERRA DA ESTRELA (ÁREA VERDE)	
ÁREA VERDE	**250,00**

Prefeitura da Estância de Atibaia

SETOR 22

QUADRAS	R$
001 – VILLAGE D' ATIBAIA (Q. A)	75,00
002 – VILLAGE D' ATIBAIA (Q. B)	75,00
003 – VILLAGE D' ATIBAIA (Q. C)	75,00
004 – VILLAGE D' ATIBAIA (Q. D)	75,00
005 – VILLAGE D' ATIBAIA (Q. E)	75,00
006 – VILLAGE D' ATIBAIA (Q. F)	75,00
007 – VILLAGE D' ATIBAIA (Q. G)	75,00
008 – VILLAGE D' ATIBAIA (Q. H)	75,00

Atos do Poder Executivo

Prefeitura da Estância de Atibaia

SETOR 23

QUADRAS	R$
001 – ATIBAIA PARK I (Q. A)	350,00
002 – ATIBAIA PARK I (Q. B)	350,00
003 – ATIBAIA PARK I (Q. C)	350,00
004 – ATIBAIA PARK I (Q. D)	350,00
005 – ATIBAIA PARK I (Q. E)	350,00
006 – ATIBAIA PARK I (Q. F)	350,00
007 – ATIBAIA PARK I (Q. G)	350,00
008 – ATIBAIA PARK I (Q. H)	350,00
009 – ATIBAIA PARK I (Q. I)	350,00
010 – ATIBAIA PARK I (Q. J)	350,00
011 – ATIBAIA PARK I (Q. K)	350,00
012 – ATIBAIA PARK I (Q. L)	350,00
013 – ATIBAIA PARK I (Q. M)	350,00
014 – ATIBAIA PARK I (Q. N)	350,00
015 – ATIBAIA PARK I (Q. O)	350,00
016 – ATIBAIA PARK I (Q. P)	350,00
017 – ATIBAIA PARK I (Q. Q)	350,00
018 – ATIBAIA PARK I (Q. R)	350,00
019 – ATIBAIA PARK I (Q. S)	350,00
020 – ATIBAIA PARK I (Q. T)	350,00
021 – ATIBAIA PARK I (Q. U)	350,00
022 – ATIBAIA PARK I (Q. V)	350,00
023 – ATIBAIA PARK I (Q. W)	350,00

Atos do Poder Executivo

024 – ATIBAIA PARK I (Q. X)	**350,00**
025 – ATIBAIA PARK I (Q. Y)	**350,00**
026 – ATIBAIA PARK I (Área Institucional)	**350,00**
027 – ATIBAIA PARK I I (Q. A)	**300,00**
028 – ATIBAIA PARK I I (Q. B)	**300,00**
029 – ATIBAIA PARK I I (Q. C)	**300,00**
030 – ATIBAIA PARK I I (Q. D)	**300,00**
031 – ATIBAIA PARK I I (Q. E)	**300,00**
032 – ATIBAIA PARK I I (Q. F)	**300,00**
033 – ATIBAIA PARK I I (Q. G)	**300,00**
034 à 041 – PORTAL DAS ROSAS	
Quadras: A à H	**120,00**
042 à 046 – PEDRA BELA	
Quadras: A à E	**90,00**
047 à 062 – RESERVA DE ATIBAIA - (Q. A à Q. O)	**300,00**

Atos do Poder Executivo

Prefeitura da Estância de Atibaia

ANEXO II
EDIFICAÇÕES

VALORES EXPRESSOS EM REAIS (R$) POR METRO QUADRADO(M²) DE CONSTRUÇÃO SEGUNDO SUA CATEGORIA E CARACTERÍSTICA

VALORES UNITÁRIOS

CATEGORIA **RESIDENCIAL**	***R$***
Características	
PRECÁRIO	**389,75**
ECONÔMICO	**666,66**
SIMPLES	**820,53**
MÉDIO	**1.107,71**
SUPERIOR	**1.394,90**
FINO	**1.763,60**
LUXO	**2.256,47**
COMERCIAL	
Características	
PRECÁRIO	**358,98**
ECONÔMICO	**659,52**
MÉDIO	**845,02**
FINO	**997,20**
APARTAMENTO	
Características	
ECONÔMICO	**929,78**
SIMPLES	**1.043,64**
MÉDIO	**1.176,46**
SUPERIOR	**1.404,17**
FINO	**1.631,87**
LUXO	**2.125,24**

Atos do Poder Executivo

PRESTAÇÃO DE SERVIÇOS	
Características	
PRECÁRIO	**412,48**
ECONÔMICO	**733,31**
MÉDIO	**939,56**
FINO	**1.145,82**
GALPÃO INDUSTRIAL	
Características	
PRECÁRIO	**361,47**
ECONÔMICO	**502,06**
MÉDIO	**682,80**
FINO	**843,46**
COBERTURA/TELHEIRO	
Características	
PRECÁRIO	**180,65**
ECONÔMICO	**240,97**
MÉDIO	**341,40**
PRÉ-FABRICADOS	
Características	
PRECÁRIO	**331,88**
ECONÔMICO	**719,09**
MÉDIO	**995,66**
FINO	**1.194,96**
LUXO	**1.831,01**

Atos do Poder Executivo

Prefeitura da Estância de Atibaia

ANEXO III

ZONA RURAL

VALORES EXPRESSOS EM REAIS (R$) POR HECTARE DE TERRENO SEGUNDO SUA LOCALIZAÇÃO

Bairros Rurais

0,001 à 05,00 has	**R$ 25.000,00**
05,01 à 10,00 has	**R$ 22.000,00**
10,01 à 20,00 has	**R$ 20.000,00**
Acima de 20,00 has	**R$ 15.000,00**

Imprensa Oficial da Estância de Atibaia
Quarta-feira, 19 de julho de 2017 - nº 1901 - Ano XXI - Caderno B www.atibaia.sp.gov.br

Atos do Poder Executivo

Prefeitura da Estância de Atibaia

ANEXO IV

SETORES URBANOS

Memorial Descritivo

SETOR 01

Tem início na esquina da Avenida Gaspar Camargo com a Avenida Jerônimo de Camargo; deste ponto segue pela Avenida Jerônimo de Camargo na direção do Bairro da Ressaca até encontrar o córrego da Ressaca; deflete à direita e segue pela divisa da propriedade do Sr. Jacinto Martins Rodrigues até encontrar a Rua Doutor Zeferino Alves do Amaral; segue pela divisa dos loteamentos Jardim Tapajós e Loanda, até encontrar a Avenida Horácio Netto; deflete à esquerda e segue por essa Avenida até encontrar a Rua Marinês C. B. Souza; deflete à direita e segue pelo alinhamento dessa rua até o seu final; deflete à direita e segue até encontrar o Lago do Parque Edmundo Zanoni; deflete à esquerda e segue pelo córrego divisa dos loteamentos Jardim Siriema, Jardim Itaperi e Nirvana Parque Residencial, até encontrar a Avenida Juca Peçanha; desse ponto segue pela divisa do Conjunto Acapulco com a propriedade da Vitasa S/A até o canto de divisa do sucessor de Humberto Ricci Canto; deste ponto segue à direita em reta com a confrontação anterior até a divisa das terras de Antonio de Pádua Peçanha; segue à direita com este confrontante, atravessando a Rua Nossa Senhora do Sion até encontrar o córrego do Pinto; deste ponto segue à direita, descendo o córrego, confrontando com terras de Takeshi Yokoyama até encontrar a barra com outro córrego; segue à esquerda por este outro córrego acima, confrontando com Takeshi Yokoyama até sua nascente; deste
ponto segue em reta, confrontando ainda com Takeshi Yokoyama e com terras de Fábio Cardoso de Almeida até fazer canto; deste ponto segue à direita confrontando ainda com Fábio Cardoso de Almeida e com terras da Estância Lynce S/A, até fazerem canto; deste ponto segue à direita confrontando com terras da Estância Lynce S/A, passando pelas divisas dos loteamentos Jardim São Nicolau, Vila Gardênia e Vila Thaís até encontrar o córrego Itapetinga; segue em reta pelas divisas da Vila Thaís e da Estância Lynce S/A, até encontrar a Alameda Professor Lucas Nogueira Garcez; deflete à direita e segue por essa Alameda, até o cruzamento com a Rua Itália; segue à esquerda pelo lado par da Rua Itália até encontrar a Avenida Alfredo André; deste ponto segue à direita pelo alinhamento da Avenida Alfredo André, atravessando a Avenida Professor Carlos Alberto Alves de

Atos do Poder Executivo

Carvalho Pinto, até encontrar a Avenida Gaspar Camargo; segue por esta Avenida até encontrar o ponto de início.

SETOR 02

Tem início no cruzamento da Rua Brigadeiro José Vicente Faria Lima com a Avenida Doutor Joviano Alvim; segue pela Avenida Doutor Joviano Alvim até encontrar a Rua Itália; deste ponto segue à esquerda pelo lado par da Rua Itália até encontrar a Alameda Professor Lucas Nogueira Garcez; segue à direita, pelo lado ímpar da referida Alameda até encontrar a divisa do loteamento Vila Thaís; segue à esquerda em reta pelas divisas do loteamento Vila Thaís e Estância Lynce S/A, até o córrego Itapetinga; segue à esquerda confrontando com terras da Estância Lynce S/A e com as divisas dos loteamentos Vila Thaís, Vila Gardênia e Jardim São Nicolau até onde fazem canto; segue à esquerda confrontando ainda com terras da Estância Lynce S/A e com Fábio Cardoso de Almeida, até onde faz canto; deste ponto segue à direita, em reta confrontando com terras da Estância Lynce S/A até encontrar novamente o córrego Itapetinga; vira a esquerda e segue subindo o côrrego Itapetinga até encontrar a Estrada Marcos Antonio Peçanha, vira a direita e segue pela Estrada até a Avenida Santana; deflete à esquerda e segue pela Avenida, lado par, até a divisa do loteamento Vila Giglio e Jardim Dona Carmela; deste ponto segue à direita pelas divisas dos loteamentos até encontrar a Alameda Professor Lucas Nogueira Garcez; segue à direita por esta Alameda em direção ao centro da cidade, até encontrar a divisa do loteamento Jardim Paulista; segue à esquerda pela linha divisória dos loteamentos Jardim Paulista e Jardim do Lago, até encontrar a Rua Jaci; segue à direita pela Rua Jaci até encontrar a Rua Brigadeiro José Vicente Faria Lima, descendo pela mesma até o ponto de início.

SETOR 03

Tem início na Avenida Santana, na divisa dos loteamentos Vila Giglio e Jardim Dona Carmela; segue pelo lado par dessa Avenida, em direção da Fazenda Santana, até encontrar o limite entre os loteamentos Jardim Maristela com o loteamento Refúgio; deflete à direita e segue pelo limite dos loteamentos Jardim Maristela e Refúgio, passando pelo limite do loteamento Residencial Água Verde até fazer canto com o Sistema de Recreio do Jardim Maristela; deste ponto deflete à direita e segue margeando o mesmo até encontrar o loteamento Residencial Parque Itaguaçú; deflete à esquerda contornando o loteamento Residencial Parque Itaguaçú até a Rua Alziro José Gonçalves do loteamento Jardim Maristela; deflete à esquerda e segue pela rua até encontrar a Alameda Professor Lucas Nogueira Garcez; deflete à esquerda e segue pela mesma até a Rodovia Fernão Dias; deflete à direita e segue pela Rodovia Fernão Dias até encontrar o ponto de divisa do Setor 06; deflete à direita, e segue em reta pela linha divisória do Setor 06 até

encontrar o Sistema de Recreio do loteamento Jardim Paulista; deflete à esquerda e segue em linha reta até a divisa do loteamento Jardim do Lago; deflete à direita e segue pela linha divisória dos loteamentos Jardim Paulista e Jardim do Lago até a Alameda Professor Lucas Nogueira Garcez; deflete à direita e segue pela Alameda até a divisa dos loteamentos Vila Giglio e Jardim Dona Carmela; deflete à esquerda e segue em linha reta até a Avenida Santana, onde teve início.

SETOR 04

Tem início no cruzamento do Rio Atibaia com a Rodovia Fernão Dias; segue pela Rodovia até encontrar o acesso ao loteamento Jardim do Trevo; deflete à direita e segue pela Estrada do Mato Dentro até encontrar a Rua Bragança Paulista; deflete à direita e segue pela Rua Bragança Paulista, até o canto da propriedade de Pedrinho Pedron; deflete à esquerda e segue até a Avenida São João; deflete à esquerda e segue por esta Avenida, até a Rodovia D. Pedro I; deflete à direita e segue pela Rodovia, na direção de Bom Jesus dos Perdões até encontrar o Rio Atibaia; deflete à esquerda e segue subindo o Rio, até encontrar o final da Avenida Amador Peçanha Franco; deflete à direita e segue pela referida Avenida, passando a Rodovia D. Pedro I até encontrar a Avenida Jerônimo de Camargo; deflete à direita, e segue pela Avenida Jerônimo de Camargo até encontrar o córrego Piqueri; deflete à direita e segue descendo o córrego Piqueri até encontrar o Rio Atibaia; deflete à esquerda e segue descendo o Rio até encontrar a Rodovia Fernão Dias onde teve início.

SETOR 05

Tem o seu início no cruzamento da Rodovia Fernão Dias com o Rio Atibaia; sobe margeando o Rio Atibaia até onde faz barra o córrego Piqueri; deflete à direita subindo o córrego Piqueri até a Avenida Professor Carlos Alberto Alves de Carvalho Pinto; deste ponto segue à direita pelo lado par dessa referida Avenida até a Rodovia Fernão Dias, deflete à direita e segue pela Rodovia até a Avenida Jerônimo de Camargo, deflete à esquerda e segue pela Avenida até encontrar o Ribeirão Taboão; desce margeando o Ribeirão Taboão até sua foz no Rio Atibaia; atravessando o Rio segue até a outra margem; deflete à esquerda e segue descendo e margeando o Rio abaixo, até encontrar as terras de propriedade do Hotel Bourbon; desse ponto abandona o Rio e segue à direita pelas divisas do Hotel Bourbon até encontrar o canto do Sistema de Recreio do loteamento Jardim São Felipe e contornando este até a Rua Fernão Dias, do mesmo loteamento; segue à esquerda pela Rua Fernão Dias até encontrar o antigo leito da extinta Estrada de Ferro Bragantina; deste ponto segue à direita por esta estrada até o limite divisório dos loteamentos Jardim São Felipe e Campos de Atibaia; segue à direita pela Rua Anna Matias Vairo, ex-Rua A, que separa os

loteamentos Jardim São Felipe, Jardim Cilar e Jardim Santo Antonio, do loteamento Campos de Atibaia, atravessando a Rodovia Fernão Dias até encontrar o acesso de entrada do loteamento Jardim do Trevo; deste ponto deflete à direita e segue pelo limite da Rodovia até encontrar o ponto de início.

SETOR 06

Tem o seu início no cruzamento da Avenida Professor Carlos Alberto Alves de Carvalho Pinto com a Avenida Doutor Joviano Alvim; segue pela Avenida Doutor Joviano Alvim até encontrar a Rua Brigadeiro José Vicente Faria Lima; deflete à direita e segue pela referida Rua até seu final onde encontra a Rua Jaci; segue pela Rua Jaci até o seu final; segue pela divisa do loteamento Jardim Paulista até o Sistema de Recreio; deflete à direita, e segue em reta, até encontrar o limite da Rodovia Fernão Dias; deflete à direita e segue pela Rodovia Fernão Dias, na direção da Rodovia D. Pedro I, até o trevo de acesso à Atibaia, final da Avenida Professor Carlos Alberto Alves de Carvalho Pinto, e seguindo a Avenida até encontrar o cruzamento com a Avenida Doutor Joviano Avim, onde teve início.

SETOR 07

Tem seu início no cruzamento da Rua Bragança Paulista com a Estrada do Mato Dentro; deste ponto segue pela Estrada do Mato Dentro, até encontrar a Rodovia Fernão Dias, atravessando esta; deflete à direita e segue pela alça do trevo de ligação com a Rodovia Dom Pedro I; deflete à esquerda e segue pela Rodovia sentido Campinas até encontrar a divisa da propriedade Noa Administração e Participação de Bens Imóveis Ltda; segue pela divisa dos loteamentos Estância Parque Atibaia, Pinheiral I e II e Glebas, até encontrar a Rodovia Fernão Dias; deflete à esquerda e segue pela Rodovia sentido Bragança Paulista até a Estrada Estadual Dr. Arão Sahm; deflete à direita e segue por esta estrada sentido Atibaia até os limites do loteamento Atibaia Belvedere (1ª Gleba); deflete à direita e segue contornando os fundos das 1ª e 3ª Glebas, do loteamento Atibaia Belvedere; segue por uma linha imaginária até encontrar o ponto de cruzamento do Ribeirão Nhá Flor com a Estrada dos Perini; segue descendo o Ribeirão Nhá Flor, até o trevo de acesso à Rodovia D. Pedro I, seguindo sentido Atibaia pela Avenida São João até encontrar a propriedade de Pedrinho Pedron; deste ponto segue pela divisa até a Rua Bragança Paulista; deflete à direita e segue pela Rua até encontrar a Estrada do Mato Dentro, onde teve início.

SETOR 08

Tem início no cruzamento da Rodovia Fernão Dias com a Avenida Professor Doutor Flávio Pires de Camargo; segue por esta Avenida até encontrar a Avenida Jerônimo de Camargo; deflete à esquerda e segue por esta Avenida

até os limites da divisa da propriedade do Patrimônio do Estado de São Paulo (Fepasa); deflete à direita e segue pela divisa até encontrar o Ribeirão da Folha Larga; deflete à esquerda subindo o Ribeirão até a divisa inferior do loteamento Chácara Parque São Pedro; segue por esta divisa até encontrar a Estrada Municipal Fazenda Nova União; deflete à esquerda e segue por esta Estrada, até encontrar a divisa inferior do loteamento Vale das Flores; segue por esta divisa até encontrar a Estrada do Guaperuvu; deflete à direita e segue por esta Estrada, até encontrar a Estrada Municipal Manoel Gomes La Torre; deste ponto segue por esta Estrada, até encontrar o limite do loteamento Jardim Colonial; deflete à esquerda e segue pelo limite do fundo da quadra S do loteamento Jardim Colonial até encontrar a Estrada Municipal Hisaichi Takebayashi; deste ponto deflete à esquerda e segue pela referida Estrada até o limite da propriedade de Kazuo Takebayashi; deflete à direita com essa confrontação, em linha reta até o Rio Atibaia; deflete à esquerda, descendo o Rio por terras do loteamento Balneário Porta do Paraíso até seu limite final; deflete à direita e segue pela divisa do loteamento Balneário Porta do Paraíso, até encontrar a Estrada dos Pires; deflete à esquerda e segue por esta Estrada na direção da cidade de Atibaia até encontrar a ponte do Rio Atibaia; deflete à esquerda e segue por uma linha imaginária até encontrar a Rodovia D. Pedro I; deflete à direita e segue pela Rodovia até encontrar a divisa do loteamento Campos de Atibaia; deflete à direita e segue por esta divisa até encontrar a divisa do loteamento Jardim São Felipe; segue por esta divisa até encontrar a divisa da propriedade do Hotel Bourbon Atibaia Ltda; deflete à esquerda e segue por esta divisa até encontrar o Rio Atibaia; deflete à esquerda, segue subindo o Rio até o Ribeirão do Taboão; deflete à direita e segue subindo o Ribeirão até a Avenida Jerônimo de Camargo; deflete à esquerda e segue por esta Avenida até a Rodovia Fernão Dias; deflete à direita e segue pela Rodovia até a Avenida Professor Doutor Flávio Pires de Camargo, onde teve seu início.

SETOR 09

Inicia-se na confluência da Avenida Professor Doutor Flávio Pires de Camargo com a Rodovia Fernão Dias; segue por esta Rodovia sentido São Paulo até encontrar a Rua Prefeita Maria José da Silva Salgado; deflete à direita e segue por esta Rua até o Ribeirão do Taboão; deflete à esquerda e segue pelo Ribeirão acima até encontrar a divisa da propriedade Comunidade Infantil Maranata; deflete à direita e segue por esta divisa até encontrar a Avenida Industrial Walter Kloth; deflete à esquerda e segue até a divisa da Grammer Brasil Ltda; deflete à direita e segue por esta divisa até encontrar a Rua Washington Luiz; segue margeando a divisa do loteamento Jardim das Cerejeiras até encontrar o limite do loteamento Jardim Imperial; por esse limite segue até a Avenida Prefeito Antonio Julio de Toledo Garcia Lopes; deste ponto deflete à esquerda e segue por esta Avenida, em direção

ao Bairro Maracanã, até a divisa do loteamento Jardim Estância Brasil; deflete à direita e segue pelo limite do Jardim Estância Brasil até a Estrada do Rio do Peixe; deflete à esquerda e segue por esta estrada até encontrar o loteamento Estância dos Lagos; deflete à direita e segue contornando a divisa do loteamento até encontrar a Avenida Jerônimo de Camargo; deflete à direita e segue por esta Avenida até encontrar a Avenida Professor Doutor Flávio Pires de Camargo; deflete à direita e segue por essa Avenida até encontrar a Rodovia Fernão Dias, onde teve seu início.

SETOR 10

Inicia-se na confluência da Rua Prefeita Maria José da Silva Salgado com a Rodovia Fernão Dias; segue pela Rodovia sentido São Paulo até a Avenida Imperial; deflete à direita e segue por esta Avenida, até encontrar o Ribeirão do Taboão; deflete à esquerda e segue acompanhando o Ribeirão acima até a divisa do loteamento Jardim Imperial com o Jardim Estância Brasil; deflete à direita e segue pela divisa dos loteamentos até encontrar a Avenida Prefeito Antonio Júlio de Toledo Garcia Lopes; deflete à direita e segue por esta Avenida até a divisa do loteamento Jardim das Cerejeiras; deflete à direita e segue por esta divisa até encontrar a propriedade da Grammer do Brasil Ltda; deflete à direita e segue por esta divisa até encontrar a Avenida Walter Kloth; deflete à esquerda e segue por esta Avenida até a divisa da Comunidade Infantil Maranata; deflete à direita e segue pela divisa até o Ribeirão do Taboão; deflete à esquerda descendo o Ribeirão do Taboão até encontrar a Rua Prefeita Maria José da Silva Salgado; deflete à direita e segue por essa Rua até encontrar a Rodovia Fernão Dias, onde teve seu início.

SETOR 11

Compreende o loteamento Jardim Estância Brasil – Glebas I, II, III, IV e V. Inicia-se na confluência da Avenida Imperial com a Rodovia Fernão Dias; segue por esta Rodovia até a propriedade de Mary Cid Vasques; deflete à direita e segue pela divisa até o Ribeirão do Taboão; deflete à esquerda e segue pelo Ribeirão até o limite da divisa do loteamento Jardim Estância Brasil (Gleba V); segue por este limite até o limite da Gleba II; segue por este limite até a Rua Mantiqueira; deflete à esquerda e segue por esta Rua até a divisa da Quadra Alagoas; segue por esta divisa até a Quadra Rio Branco; contorna a Quadra Rio Branco até a Rua Serra da Boa Vista; segue por esta Rua até encontrar a Rua Vitória; segue por esta Rua até a Avenida Prefeito Antonio Julio de Toledo Garcia Lopes; deflete à esquerda e segue por esta Avenida até a Estrada Tapajós; deflete à direita e segue por esta Estrada até o Ribeirão Folha Larga; deflete à direita e segue pelo Ribeirão até o Lote Apucarana da Quadra Paraná; deflete à esquerda e segue pela divisa desse Lote até a Estrada Juruá; segue pela divisa do Lote Cuiabá da Quadra Mato

Grosso até a Avenida Jerônimo de Camargo; deflete à direita e segue por essa Avenida até o limite da Quadra Ceará com o loteamento Estância dos Lagos; deflete à direita e segue por esta divisa até encontrar a Estrada Rio do Peixe; deflete à direita e segue por essa Estrada até a divisa da propriedade de Haroldo Riceto; deflete à direita e segue contornando a divisa dos Lotes Garanhuns e Flores da Quadra Pernambuco até encontrar a Estrada Capiberibe; segue por esta Estrada até o Lote Timbirás da Quadra Maranhão; deflete à esquerda e segue por esta divisa até encontrar a Avenida Prefeito Antonio Julio de Toledo Garcia Lopes; deflete à esquerda e segue por esta Avenida até o limite da divisa do loteamento Jardim Imperial; deflete à direita e segue por esta divisa até a Rua Florianópolis; deflete à esquerda e segue contornando a Quadra Duque de Caxias até o Ribeirão do Taboão; deflete à esquerda e segue pelo Ribeirão até encontrar a Avenida Imperial; deflete à direita e segue pela Avenida até a Rodovia Fernão Dias, onde teve seu início.

SETOR 12

Inicia-se no cruzamento da Avenida Jerônimo de Camargo com a Avenida Amador Peçanha Franco; segue pela Avenida Amador Peçanha Franco, atravessando a Rodovia D. Pedro I até encontrar a margem do Rio Atibaia; deflete à direita e sobe pelo Rio Atibaia até os limites do loteamento Jardim Kanimar; deflete à direita e segue por estes limites atravessando a Rodovia D. Pedro I; deflete à esquerda e segue margeando a Rodovia sentido Bom Jesus dos Perdões, até encontrar a Rua dos Cinamomos, do Jardim dos Pinheiros; deflete à direita e segue por esta Avenida até o seu início; passa pela frente da barragem, deflete à esquerda e segue contornando o Lago do Jardim dos Pinheiros na propriedade da Ypê Administração de Patrimônios Ltda, até encontrar o córrego; segue por este córrego até encontrar o loteamento Chácaras Interlagos; deflete à direita e segue pela divisa do loteamento até encontrar a Estrada Municipal; deflete à direita e segue por esta Estrada até a divisa da Gleba de propriedade da Ypê Administração de Patrimônios Ltda; deflete à esquerda e segue contornando a divisa da Gleba, até encontrar o final da Avenida Juca Peçanha; deflete à esquerda e segue por esta Avenida até o córrego, divisa do loteamento Jardim Siriema com o loteamento Nirvana Parque Residencial; deflete à direita e segue por esse córrego até encontrar o Lago do Parque Edmundo Zanoni; deflete à direita e segue em linha reta até encontrar a Rua Marinês C. B. Souza; deflete à esquerda e segue por esta Rua até encontrar a Avenida Horácio Netto; deflete à esquerda e segue até a divisa dos loteamentos Jardim Tapajós e Loanda; deflete à direita e segue por esta divisa até encontrar a Rua Doutor Zeferino Alves do Amaral; segue pela divisa da propriedade do Sr. Jacinto Martins Rodrigues até encontrar a Avenida Jerônimo de Camargo; deflete à

direita e segue por esta Avenida até encontrar a Avenida Amador Peçanha Franco onde teve seu início.

SETOR 13

Compreende os loteamentos: Jardim dos Pinheiros, Chácaras Interlagos e Quintas de São Francisco.

SETOR 14

Compreende os loteamentos: Chácaras Nova Ruhr, Chácaras Nova Odessa, Estância dos Lagos, Jardim Maracanã, Rancho Caioçara, Retiro Recanto Tranquilo (Parque Velho Hotel, Parque Casa Branca, Parque da Montanha, Parque das Colinas, Parque da Olaria), Golden Village, Estância San Remo, Estância Santa Maria (Laranjal), Chácaras Brisa da Serra, Bairro Iara e outras Glebas.

SETOR 15

Compreende os loteamentos: Alpes de Atibaia, Refúgio, Jardim Centenário, Panorama Parque Residencial, Parque Arco-Íris, Jardim Maristela II, San Fernando Valley, Parque Fernão Dias, Jardim Flamboyant, Vitória Régia, Jardim Shangri-lá, Bosque dos Eucaliptos, Vila Santa Cruz, Residencial Água Verde, Jardim Pedra Grande, Terras de Santa Luiza, Itaporã de Atibaia, Villagio Passaredo e Glebas dos Bairros Itapetinga, Ribeirão dos Porcos, Pinheirinho.

SETOR 16

Compreende os loteamentos: Atibaia Vista da Montanha, Vale dos Pinheiros, Campos de Atibaia, Clube da Montanha (Retiro das Pedras, Jardim dos Cambarás, Núcleo Residencial Atibaia, Jardim do Lago, Jardim Bobadilha, Parque das Cascatas, Cantão da Serra, Portal da Montanha e Glebas), Condomínio Águia Branca I e II, Condomínio Refúgio Serrano, Jardim Milena (Boa Vista) e Residencial Green Village.

SETOR 17

Compreende os loteamentos: Chácaras Fernão Dias, Jardim Paraíso (Tanque), Jardim Planalto, Jardim Brogotá, Chácaras São Felipe, São Bento, Vila Santa Helena, Vila Boa Esperança, Terras da Fazenda Santana I, Residencial Reserva Ecológica Atibaia, Residencial Boa Vista, Quintas da Boa Vista, Vila Boa Esperança do Tanque (Coghetto), Fazenda Santana, e Glebas do Bairro do Tanque.

SETOR 18

Atos do Poder Executivo

Compreende os loteamentos: Recreio São Vicente, Chácaras Atibaia, Parque da Represa, Parque Piracema, Jardim Paraíso (Usina), Vila Dom Pedro I, Jardim Park Real de Atibaia, Parque Residencial Shambala, Parque Residencial Sambala II, Parque Resisencial Shambala III e Glebas do Bairro Rio Abaixo e Usina.

SETOR 19

Compreende os loteamentos: Jardim Solaris, Recanto dos Palmares, Estância Santa Maria (Portão), Colinas Verdes de Atibaia (Rio Acima), Rancho Maringá, Chácaras Valparaíso, Chácara Pedra Grande, Parque do Rio Abaixo (Horto Ivan), Bosque dos Palmares, Portal dos Nobres e Glebas.

SETOR 20

Compreende os Bairros: Água Espraiada, Arrozal, Boa Vista, Boa Vista dos Gomes, Cachoeira, Cachoeira do Mato Dentro, Caetetuba, Caioçara, Campininha, Campo dos Aleixos, Canedos, Guaxinduva, Iara, Itapetinga, Jundiaizinho, Lagoa, Laranja Azeda, Laranjal, Maracanã, Marmeleiro, Mato Dentro, Mato Dentro do Lajeado, Pinheirinho, Pintos, Pires, Ponte Alta, Portão (Olaria do Gebim), Ressaca, Ribeirão dos Porcos, Rio Abaixo, Rio Acima, Rosário, São João das Pitas, São Roque, Tanque, Usina, Vila das Palmeiras.

SETOR 21

Compreende os loteamentos: Jardim Kanimar, Chácaras Elisa, Chácaras Guaxinduva, Chácaras Piratininga, Condomínio Residencial Portal das Hortênsias, Residencial Fazenda do Porto e Serra da Estrela.

SETOR 22

Compreende o loteamento Village D'Atibaia.

SETOR 23

Compreende os loteamentos Atibaia Park I e II, Portal das Rosas, Pedra Bela e Reserva de Atibaia.

Imprensa Oficial da Estância de Atibaia
Quarta-feira, 19 de julho de 2017 - nº 1901 - Ano XXI - Caderno B www.atibaia.sp.gov.br
Atos do Poder Executivo
Prefeitura da Estância de Atibaia

ANEXO V

Fatores de Correção

1 - Fator Profundidade

O Fator Profundidade, conforme fórmula a seguir, é aplicável aos terrenos com área menor ou igual a 10.000,00 (dez mil) metros quadrados constantes de loteamentos ou não, para efeito de lançamento de impostos.

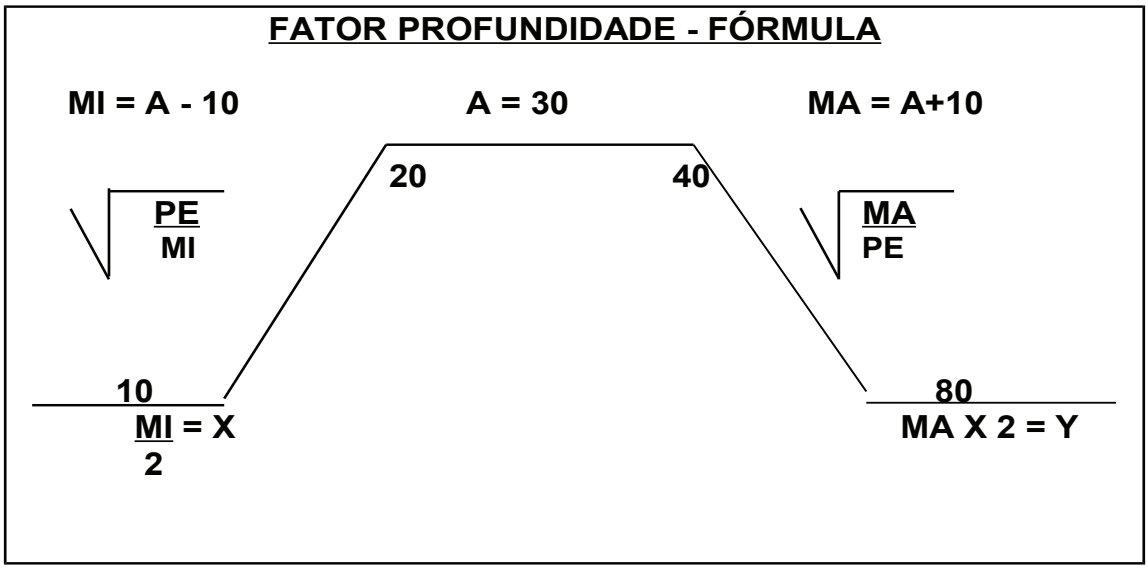

ONDE:

A = PP
PP = PROFUNDIDADE PADRÃO = A = 30,00 mts.
PE = PROFUNDIDADE EQUIVALENTE

PE = ÁREA DO TERRENO
TESTADA

MI = 20,00 mts. - (PROFUNDIDADE MÍNIMA)
MA = 40,00 mts. - (PROFUNDIDADE MÁXIMA)

FATORES

ENTRE MI E MA	FATOR = 1.000
ACIMA DE Y	FATOR = 0,707 = CONSTANTE
ABAIXO DE X	FATOR = 0,707 = CONSTANTE
ENTRE X E MI	FATOR = PE / MI
ENTRE MA E Y	FATOR = MA / PE

Na aplicação da fórmula do Fator Profundidade, será considerado como Fator Mínimo o coeficiente 0,707 e, como Fator Máximo o coeficiente 1.000 que serão constantes.

Para os condomínios aprovados e registrados, o fator será 1.000.

2 – Fator Gleba

a) - o fator gleba dos terrenos será obtido em função de sua área e corresponderá a raiz quadrada do quociente de 10.000 pela área de cada terreno, conforme fórmula a seguir:

$$\text{FATOR GLEBA} = \sqrt{\frac{10.000,00}{\text{área do terreno}}}$$

b) - na aplicação da fórmula acima será considerado como Fator Mínimo o coeficiente 0,707, que será constante.

c) - o fator Gleba somente será aplicado nos terrenos com área superior a 10.000,00 metros quadrados.

d) - quando da utilização do Fator Gleba não será utilizado o Fator Profundidade.

Prefeitura da Estância de Atibaia

e) - para os condomínios aprovados e registrados, o fator será 1.000.

3 – Fator Obsolescência

a) – o fator obsolescência corresponde a idade da edificação e os coeficientes são os constantes da Tabela a seguir:

Número de Anos	Depr. Física ou Funcional	Fator Obsolescência
até 5	00	1,00
10	07%	0,93
15	14%	0,86
20	21%	0,79
25	28%	0,72
30	35%	0,65
35	42%	0,58
40	49%	0,51
mais de 40	50%	0,50

b) - para os prédios que sofrerem reforma parcial, a contagem deverá ser reiniciada a partir de 10 (dez) anos.

c) - para os prédios que sofrerem reforma total, incluindo troca de telhado, a contagem deverá ser reiniciada a partir de 0 (zero) anos.

Imprensa Oficial da Estância de Atibaia
Quarta-feira, 19 de julho de 2017 - nº 1901 - Ano XXI - Caderno B www.atibaia.sp.gov.br

Atos do Poder Executivo

Prefeitura da Estância de Atibaia

ANEXO VI

EDIFICAÇÕES

DEFINIÇÕES DE CONSTRUÇÃO, CATEGORIA E CARACTERÍSTICA

Residência - Precário	Definição: Edificações inacabadas, aparentemente sem utilização de mão de obra qualificada, associadas à autoconstrução. Na maioria das vezes são térreas, construídas em alvenaria de tijolos ou blocos e normalmente sem estrutura portante. Cobertura em laje pré-moldada ou telhas, sem revestimento ou forro. Piso cimentado rústico, paredes sem revestimentos, instalações elétricas e hidráulicas incompletas ou aparentes. Esquadrias de madeira, ferro ou improvisadas padrão popular. Fachadas sem revestimentos.
Residência - Econômico	Definição: Edificações na maioria das vezes térreas, estrutura simples, alvenaria de tijolos ou blocos revestida ou não. Cobertura com telhas sobre estrutura, podendo ter forro de madeira tipo lambril ou de laje pré moldada. Piso cimentado desempenado ou cerâmica comum. Paredes com pinturas simples sobre emboço ou reboco, barra impermeável nas áreas molhadas. Forros com pintura sobre a própria laje ou sobre madeira. Instalações hidráulicas e elétricas geralmente embutidas e que atendam às necessidades mínimas. Esquadrias de madeira ou metálica, padrão popular.
Residência - Simples	Definição: Edificações térreas ou assobradadas. Paredes em alvenaria de tijolos ou blocos, revestidas interna e externamente. Cobertura com telhas sobre estrutura, com forro de laje pré moldada com aplicação de revestimento, ou uso de madeira tipo lambril. Pisos em

	cerâmica comum. Paredes com pintura sobre emboço ou reboco, barra impermeável até o teto nas áreas molhadas. Forros com pintura aplicados na própria laje ou sobre madeira. Instalações hidráulicas e elétricas embutidas atendendo às necessidades essenciais. Esquadrias de madeira ou metálica, padrão popular.
Residência - Médio	Definição: Edificações térreas ou com mais pavimentos. Estrutura mista de concreto e alvenaria, revestidas interna e externamente. Cobertura com telhas ou similar sobre estrutura. Forro em laje pré moldada com aplicação de revestimento ou uso de madeira tipo lambril. Pisos em pedra, cerâmica, taco, forração ou similar. Paredes com pintura a base de látex, barra impermeável até o teto nas áreas molhadas. Forro com pintura aplicada sobre massa corrida ou gesso, uso de látex. Instalações hidráulicas e elétricas completas, podendo dispor de aquecedor individual . Esquadrias de madeira, metálica, alumínio ou similar padrão comercial.
Residência - Superior	Definição: Edificações podendo ter mais de um pavimento. Estrutura mista de concreto e alvenaria, paredes revestidas internas e externamente em massa corrida ou similar. Cobertura com telhas ou similar sobre estrutura. Forro em laje pré moldada com aplicação de revestimento, uso de moldura em gesso, ou de madeira com pintura. Pisos em madeira, cerâmica, forração ou similar. Paredes e tetos com pintura látex sobre massa corrida ou gesso, barra impermeável até o teto nas áreas molhadas. Instalações hidráulicas e elétricas completas, com aquecimento. Esquadrias de madeira, metálica, PVC, alumínio ou similar.
Residência - Fino	Definição: Edificações com estrutura completa de concreto e alvenaria, paredes revestidas interna e externamente em massa corrida ou similar. Cobertura com telhas ou similar sobre estrutura, forro

Prefeitura da Estância de Atibaia

em laje pré moldada ou uso de madeira com estrutura aparente. Pisos em assoalho, mármore, granito, cerâmica, porcelanatos, carpete ou similar. Paredes com pintura látex ou similar, barra impermeável até o teto nas áreas molhadas. Forro com pintura. Instalações hidráulicas e elétricas completas, com aquecimento. Esquadrias de madeira, metálica, PVC, alumínio ou similar padrão especial sobre medida.

Residência - Luxo

Definição: Edificações isoladas, com um ou mais pavimentos. Estrutura completa de concreto e alvenaria, paredes revestidas interna e externamente. Cobertura com telhas ou similar sobre estrutura. Forro em laje pré moldada ou uso de madeira em estrutura aparente. Pisos em assoalho, mármore, granito, cerâmica especial, porcelanatos, carpete ou similar. Paredes com pintura látex ou similar, barra impermeável especial até o teto nas áreas molhadas. Forro de madeira ou laje com pintura. Instalações hidráulicas e elétricas completas, com aquecimento em todas as áreas molhadas, atendendo a projeto específico. Esquadrias de madeira, metálica, PVC, alumínio, vidros ou similar padrão especial. Caracterizam-se pela natureza especialmente nobre e diferenciada dos materiais e dos acabamentos empregados.

Imprensa Oficial da Estância de Atibaia
Quarta-feira, 19 de julho de 2017 - nº 1901 - Ano XXI - Caderno B www.atibaia.sp.gov.br

Atos do Poder Executivo

Prefeitura da Estância de Atibaia

Comércio - Precário	Definição: Edificações inacabadas, deficiências aparentes, construídas com tijolos ou blocos. Coberta de telha ou laje pré moldada sem acabamento, apoiadas sobre estrutura. Piso em cimento rústico, paredes sem pinturas. Instalações elétricas e hidráulicas incompletas.
Comércio - Econômico	Definição: Edificações de alvenaria de tijolos ou blocos, revestido ou não. Cobertura com laje pré moldada impermeabilizada, ou com telha apoiada em estrutura com ou sem forro. Piso de cerâmica comum ou cimento liso. Paredes com pintura látex, podendo ter barra impermeável. Forro com pintura na própria laje ou na madeira. Instalações elétricas e hidráulicas econômicas. Esquadrias de madeira ou ferro.
Comércio - Médio	Definição: Edificações de alvenaria de tijolos ou blocos revestidos. Cobertura com laje pré moldada impermeabilizada ou com telha apoiada em estrutura. Piso de cerâmica ou similares de padrão comercial. Paredes, lajes e forro com pintura, barra impermeável nas áreas molhadas. Instalações elétrica e hidráulicas completas. Esquadrias de madeiras, alumínio, ferro , PVC ou similar.
Comércio - Fino	Definição: Edificações alvenaria de tijolos ou blocos revestidos. Cobertura com laje pré moldada impermeabilizada ou telha apoiada sobre estrutura com forro. Piso de cerâmica, vinílico ou similar. Paredes com pintura látex sobre massa corrida ou gesso, barra impermeável nas áreas molhadas. Forro com acabamento de boa qualidade. Instalações elétricas, hidráulicas completas de qualidade. Esquadrias de ferro, alumínio, madeira, PVC, vidro temperado ou similar.

Apartamento - Econômico	Definição: Edificações com dois ou mais pavimentos, sem elevador, estrutura convencional, hall de entrada e corredores com dimensões mínimas e acabamentos simples (piso de cerâmica, taco, forração ou até cimentado, paredes com pintura látex sobre emboço/reboco, ou textura acrílica aplicada diretamente na parede, barra impermeável em áreas molhadas, instalações hidráulicas e elétricas, esquadrias de ferro, de alumínio ou similar tipo econômico).
Apartamento - Simples	Definição: Edificações com dois ou mais pavimentos, com ou sem elevador, hall de entrada e corredores com dimensões mínimas e acabamentos simples. Fachadas normalmente pintadas com látex sobre emboço/reboco, ou textura acrílica aplicada diretamente na parede. Piso de cerâmica simples, vinílico, taco, forração ou similar. Paredes com pintura de látex sobre emboço/ reboco, barra impermeável nas áreas molhadas. Instalações hidráulicas e elétricas. Esquadrias de ferro, de alumínio ou similar tipo comercial.
Apartamento - Médio	Definição: Edificações com dois ou mais pavimentos com ou sem elevador. Fachadas com pintura sobre massa corrida ou texturizada. Piso de cerâmica simples, vinílico, taco, forração ou similar. Paredes com pintura látex sobre massa corrida ou gesso, barrra impermeável nas áreas molhadas. Instalações hidráulicas e elétricas, podendo dispor de aquecedor individual. Esquadrias de ferro, alumínio, madeira, PVC ou similar com dimensões padronizadas e comercial.
Apartamento - Superior	Definição: Edificações com dois ou mais pavimentos dotados de um ou mais elevadores, geralmente com acessos e circulação independentes. Hall social e de serviços. Fachadas com pintura sobre massa corrida, massa texturizada ou cerâmica. Piso de madeira, cerâmica, carpete, granito, mármore ou similar. Paredes com pintura látex sobre massa

	corrida ou gesso, barrra impermeável nas áreas molhadas. Instalações hidráulicas e elétricas com aquecedor. Esquadrias de ferro, alumínio, madeira, PVC, vidro temperado ou similar.
Apartamento - Fino	Definição: Edificações com dois ou mais pavimentos dotados de elevadores, com circulação independente para parte social e de serviço, ambos com acesso direto aos subsolos. Hall social amplo pré direito elevado. Fachadas podendo ter tratamento especiais em concreto aparente, massa raspada, texturizada, granito ou material equivalente. Piso de madeira, mármore, granito polido, cerâmica especial ou similar. Paredes com pintura látex sobre massa corrida, cerâmica, epóxi, melamínico ou similar, barrra impermeável nas áreas molhadas. Instalações hidráulicas e elétricas com aquecedor. Esquadrias de madeira, alumínio, PVC, vidro temperado ou similar.
Apartamento - Luxo	Definição: Edificações com dois ou mais pavimentos dotados de elevadores, com circulação independente para parte social e de serviço, ambos com acesso direto aos subsolos. Hall social amplo pré direito elevado. Fachadas podendo ter tratamento especiais em concreto aparente, massa raspada, texturizada, granito ou material equivalente. Piso de madeira, mármore, granito polido, cerâmica especial ou similar. Paredes com pintura látex sobre massa corrida, cerâmica, epóxi, melamínico ou similar, barrra impermeável nas áreas molhadas. Instalações hidráulicas e elétricas co aquecedor. Esquadrias de madeira, alumínio, PVC, vidro temperado ou similar. Caracterizam-se pela natureza excepcionalmente nobre e diferenciada das instalações e dos materiais de acabamento empregados, geralmente personalizados e caracterizado por trabalhos especiais.

Imprensa Oficial da Estância de Atibaia
Quarta-feira, 19 de julho de 2017 - nº 1901 - Ano XXI - Caderno B www.atibaia.sp.gov.br

Atos do Poder Executivo

Prefeitura da Estância de Atibaia

Prestação de Serviços - Precário	Definição: Edificações térreas inacabadas, construídas com tijolos ou blocos. Cobertura de telha ou similar sobre estrutura sem forro. Piso em cimento rústico, paredes sem pinturas. Instalações elétricas e hidráulicas incompletas.
Prestação de Serviços - Econômico	Definição: Edificações obedecendo a estrutura convencional. Cobertura de telhas apoiadas sobre estrutura com ou sem laje pré moldada. Pavimento superior geralmente dotadas de banheiros coletivos, pisos de cerâmica, taco, cimentado liso ou similar, paredes com pintura látex sobre emboço ou reboco, podendo dispor de barra impermeável nas áreas molhadas e eventualmente nas áreas de circulação e escadaria. Forro com pintura na própria laje ou na madeira. Instalações elétricas e hidráulicas básicas.
Prestação de Serviços - Médio	Definição: Edificações térrea ou com mais pavimentos, com ou sem elevadores, compreendidos de salas ou conjunto de salas, banheiros privativos e barra impermeável nas áreas molhadas. Fachadas com pintura látex ou similares. Cobertura com laje ou telhas apoiado em estrutura. Paredes com pintura látex sobre emboço ou reboco ou massa corrida, ou similares. Forro pintado sobre laje ou madeira. Instalações elétricas e hidráulicas básicas. Esquadrias de madeira, metálica, alumínio ou similar padrão comercial.
Prestação de Serviços - Fino	Definição: Edificações térreas ou com mais pavimentos, com ou sem elevador, salas com banheiros privativos e barra impermeável nas áreas molhadas. Fachadas com revestimento de cerâmica, massa texturizada, alumínio, pedras ou similar. Cobertura de laje pré moldadas ou telhas apoiadas em estruturas. Piso carpete, mármore, granito, cerâmica ou similar. Paredes com pintura látex sobre massa corrida, gesso ou similar. Forro com pintura . Instalações elétricas e hidráulicas completas. Esquadrias de madeira, metálica, PVC, alumínio ou similar.

Atos do Poder Executivo

Prefeitura da Estância de Atibaia

Galpão Industrial - Precário	Definição: Construção inacabada, fechamento das paredes com alvenaria de tijolos ou blocos. Cobertura de telhas ou similares sobre estrutura, sem forro, fachada sem revestimento. Piso concreto, paredes sem revestimento ou pintura. Instalações hidráulicas e elétricas em condições mínimas de utilização. Esquadrias de baixa qualidade.
Galpão Industrial - Econômico	Definição: Construções em alvenaria de tijolos ou blocos . Cobertura de telhas ou similares sobre estrutura com ou sem forro. Fachadas normalmente pintadas. Piso de concreto, podendo ter revestimento de cerâmica. Parede de pintura látex, podendo apresentar barras impermeáveis. Instalações hidráulicas simples, com equipamentos básicos. Instalações elétricas econômicas. Esquadrias de madeira , ferro ou similar padrão comercial.
Galpão Industrial - Médio	Definição: Construções utilizando estruturas metálicas ou de concreto pré moldada. Coberturas de telhas metálicas, pré moldadas de concreto ou similar. Fachadas simples com pintura látex ou similar. Piso de concreto, nas demais dependências cerâmica ou similar. Nas paredes pintura látex sobre emboço ou reboco, podendo apresentar barras impermeáveis. Nas áreas molhadas barra impermeável. Instalações hidráulicas e elétricas completas. Esquadrias de madeira, ferro, alumínio ou similar.
Galpão Industrial - Fino	Definição: Construções com pé direito elevado utilizando estrutura metálicas ou pré moldadas de concretos. Cobertura de telhas metálicas, pré moldadas de concreto ou similar. Fachadas utilizando painéis de vidros, revestimento cerâmico ou similar. Piso de concreto com revestimento especiais, nas demais dependências cerâmica ou similar. Nas paredes pinturas com tinta especial, podendo apresentar barras impermeáveis. Nas áreas molhadas barra impermeável. Instalações hidráulicas e elétricas completas. Esquadrias de madeira, ferro, PVC, alumínio ou similar.

Cobertura/Telheiro - Precário	Definição: Edificações inacabadas com cobertura de telha sobre estrutura, sem forro sem fechamentos laterais, piso em terra batida ou concreto.
Cobertura/Telheiro - Econômico	Definição: Edificações com cobertura de telhas sobre estruturas, sem fechamentos laterais, pisos em concreto .
Cobertura/Telheiro - Médio	Definição: Edificações com cobertura de telhas sobre estruturas, sem fechamentos laterais, piso com revestimento.
Pré – Fabricado - Precário	Definição: Edificações inacabadas. Piso cimentado rústico, instalações hidráulicas e elétricas incompletas, esquadrias de padrão popular, cobertura com telha sobre estrutura.
Pré – Fabricado - Econômico	Definição: Paredes executadas em madeira, placa de concreto ou similar. Pisos em cerâmica, barra impermeável nas áreas molhadas. Instalação elétrica e hidráulica. Esquadrias de madeira ou metálica de padrão popular, cobertura com telha sobre estrutura.
Pré – Fabricado - Médio	Definição: Edificações térreas ou com mais pavimentos, revestidas internamente. Cobertura com telhas sobre estrutura , com forro de madeira, gesso, PVC ou similar. Pisos em cerâmica ou similar, barra impermeável nas áreas molhadas. Instalações hidráulica e elétrica. Esquadrias metálicas, madeira ou similar padrão comercial.
Pré – Fabricado - Fino	Definição: Edificações podendo ter mais de um pavimento. Paredes executadas em madeira, placas ou similar, revestidas ou não. Cobertura em laje pré moldada com telhas sobre estrutura, forro de

	madeira, gesso, PVC ou similar. Pisos em assoalho, cerâmica , taco, forração ou similar. Barra impermeável nas áreas molhadas. Instalações hidráulicas e elétricas. Esquadrias de madeira, metálica, alumínio, PVC ou similar.
Pré – Fabricado - Luxo	Definição: Edificações geralmente isoladas, paredes executadas em madeira, placas ou similar, revestidas ou não . Cobertura em laje pré moldada com telhas sobre estruturas, com forro de madeira ou similar. Pisos, assoalhos, mármore, granito, cerâmica especial, porcelanatos, carpete ou similar. Barra impermeável nas áreas molhadas. Instalações hidráulicas e elétricas com aquecimento . Esquadrias de madeira, metálica, PVC, alumínio, vidros ou similar padrão especial. Caracterizam-se pela natureza especialmente nobre e diferenciada dos materiais e dos acabamentos empregados.

Quando ocorrer vários tipos de acabamentos, a classificação será pelo predominante.

Prefeitura da Estância de Atibaia

ANEXO VII

MAPA DO MUNICÍPIO – ZONA URBANA E ZONA RURAL

MAPAS DOS 23 SETORES

CADASTRAIS URBANOS

Atos do Poder Executivo

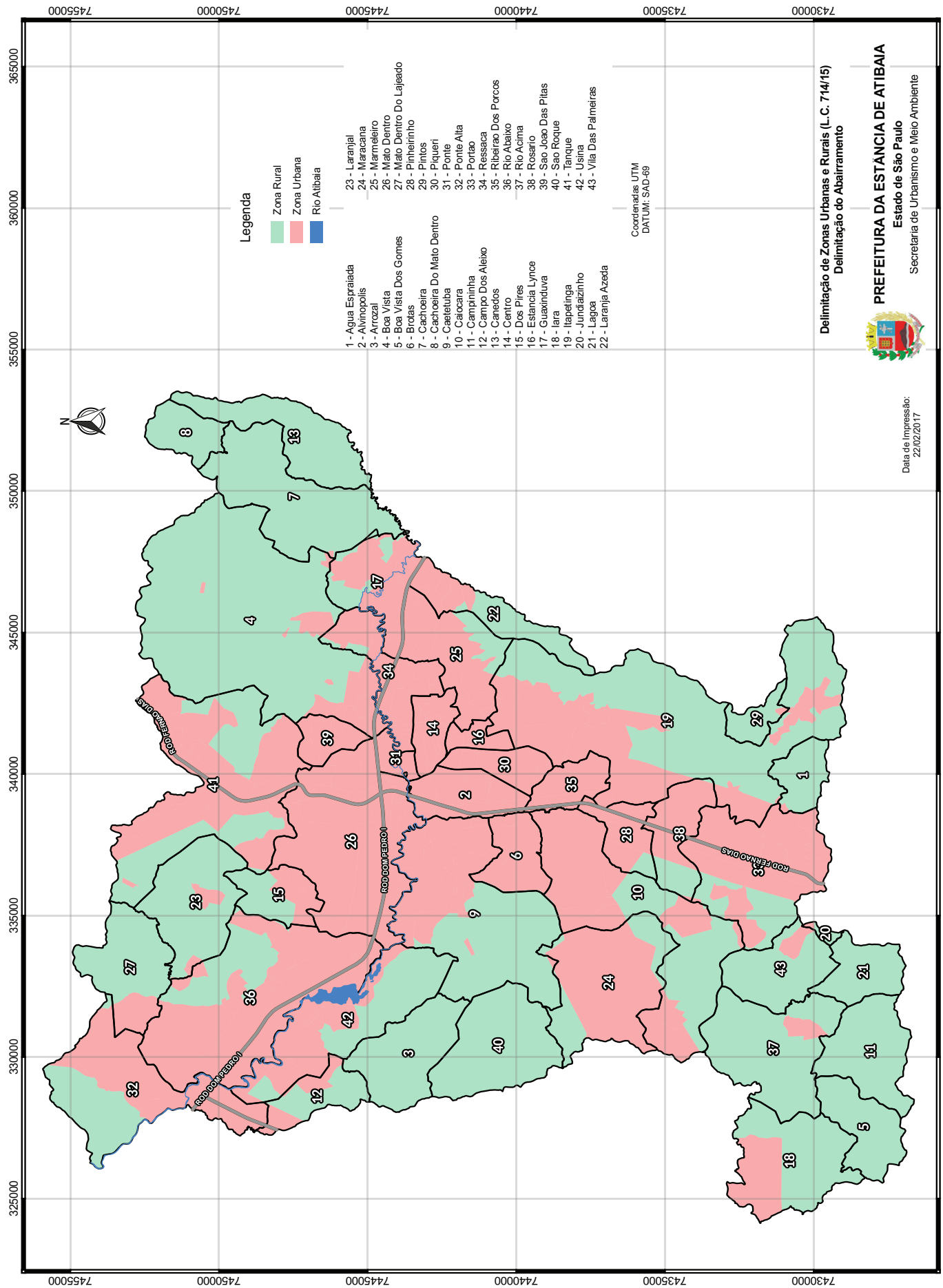

Atos do Poder Executivo

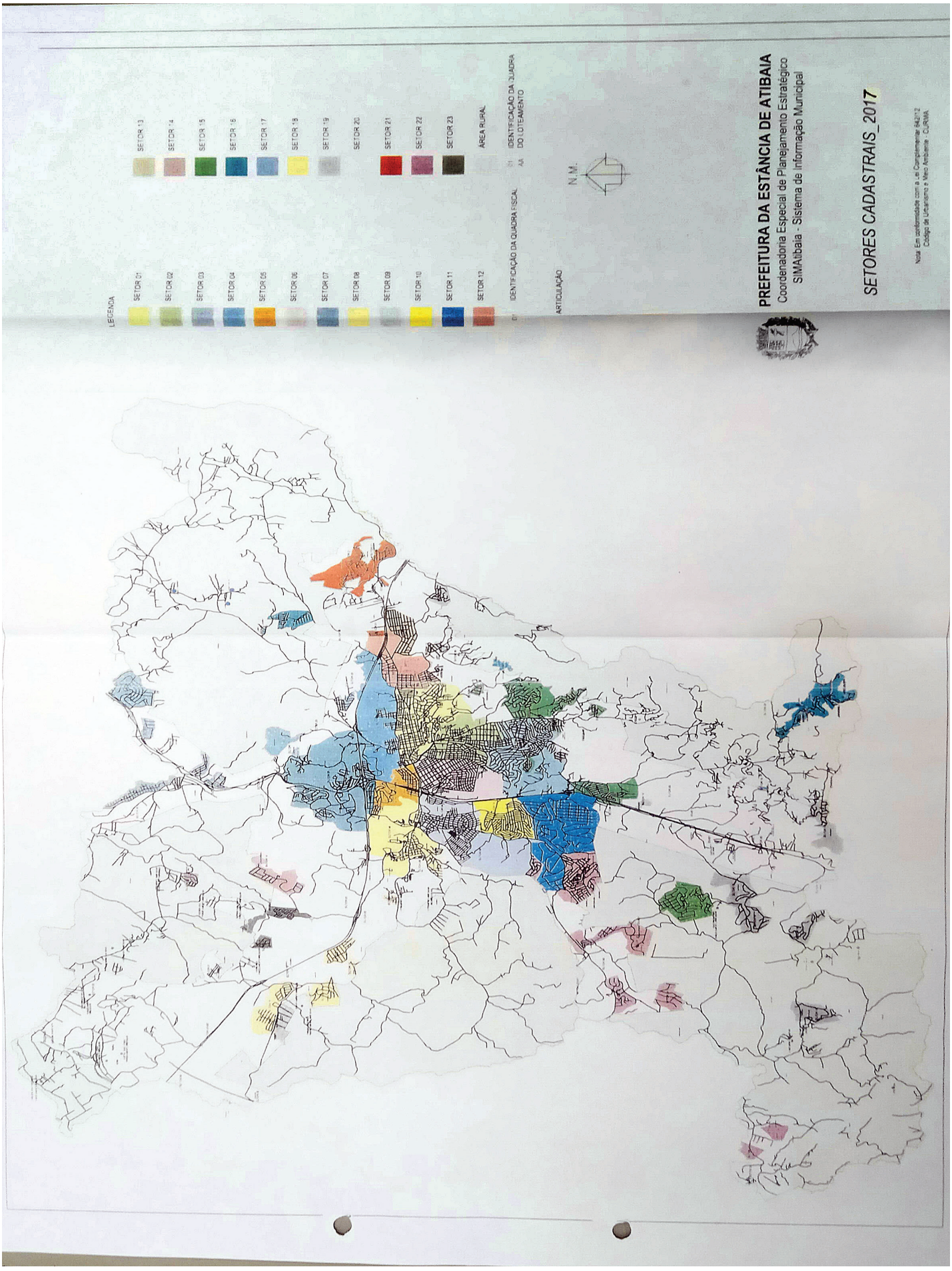

Atos do Poder Executivo

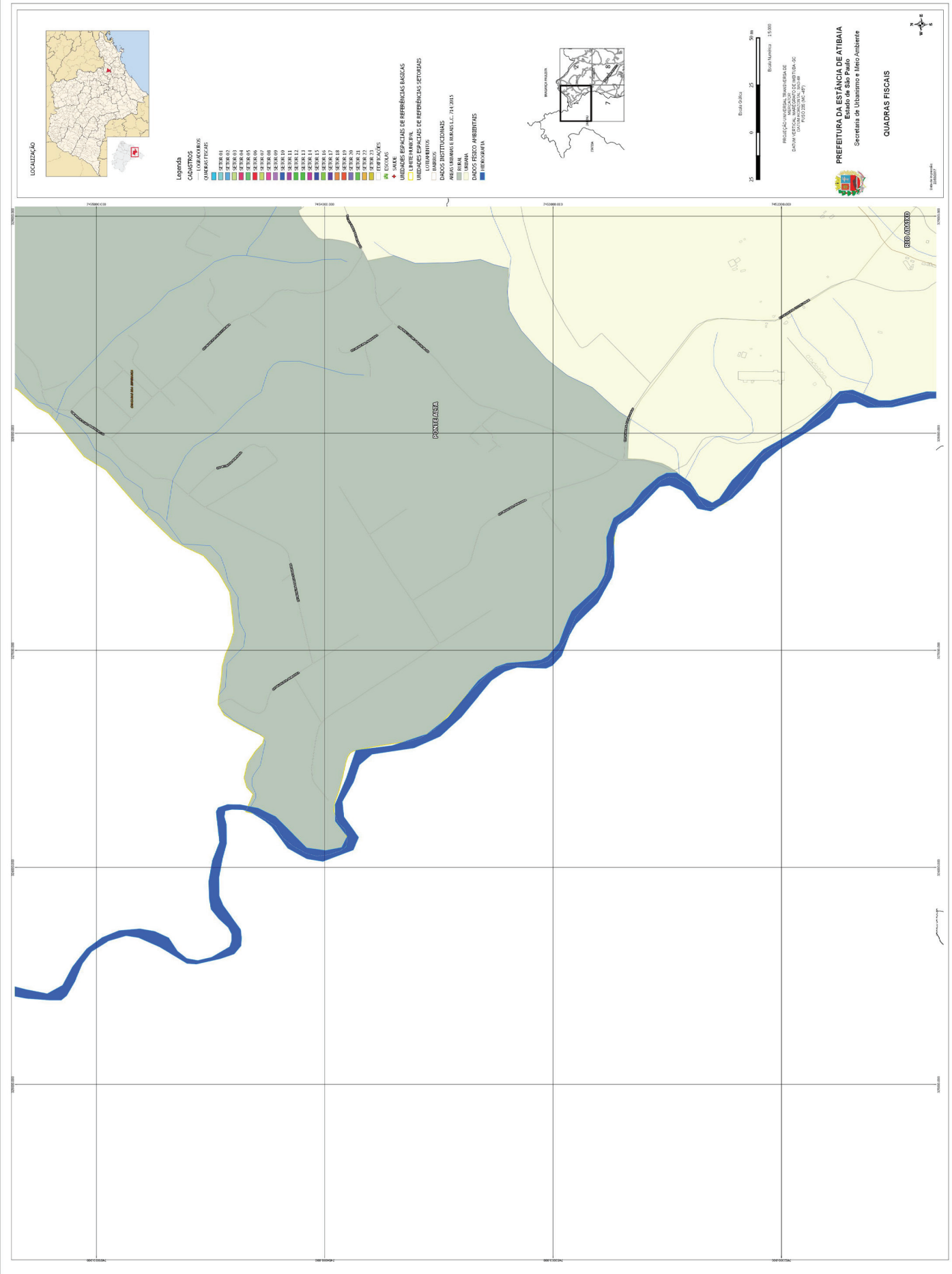

Atos do Poder Executivo

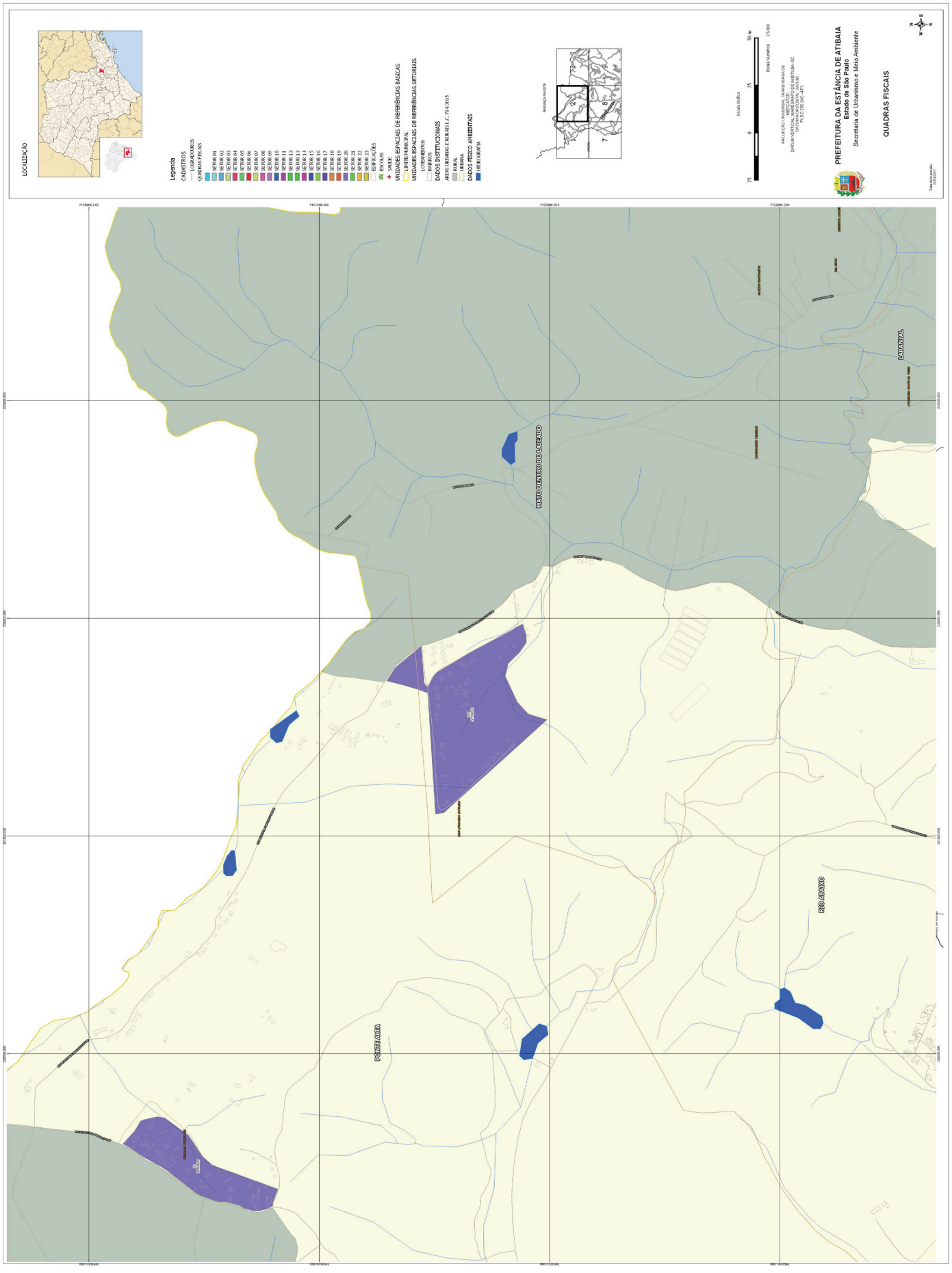

Atos do Poder Executivo

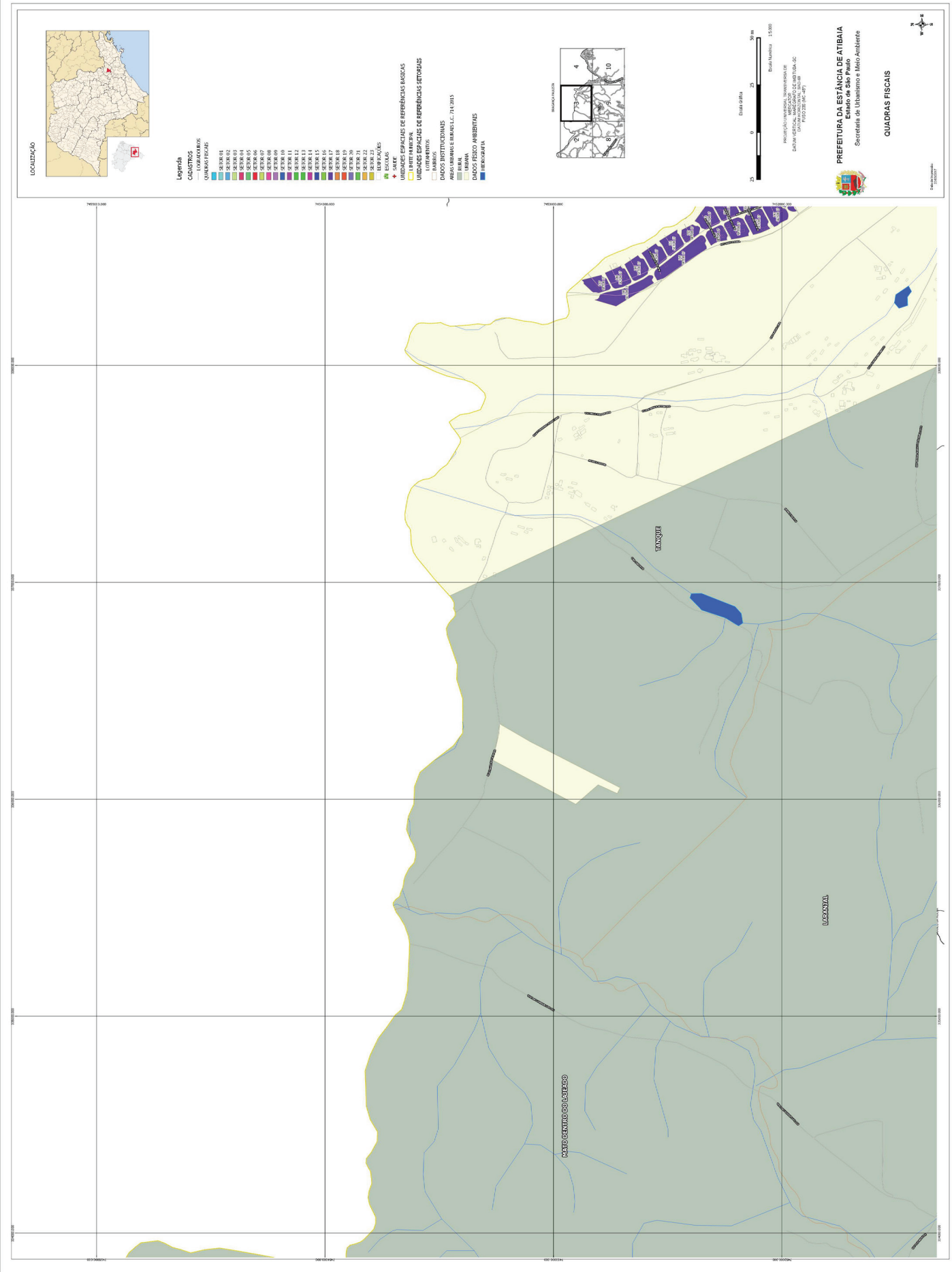

Atos do Poder Executivo

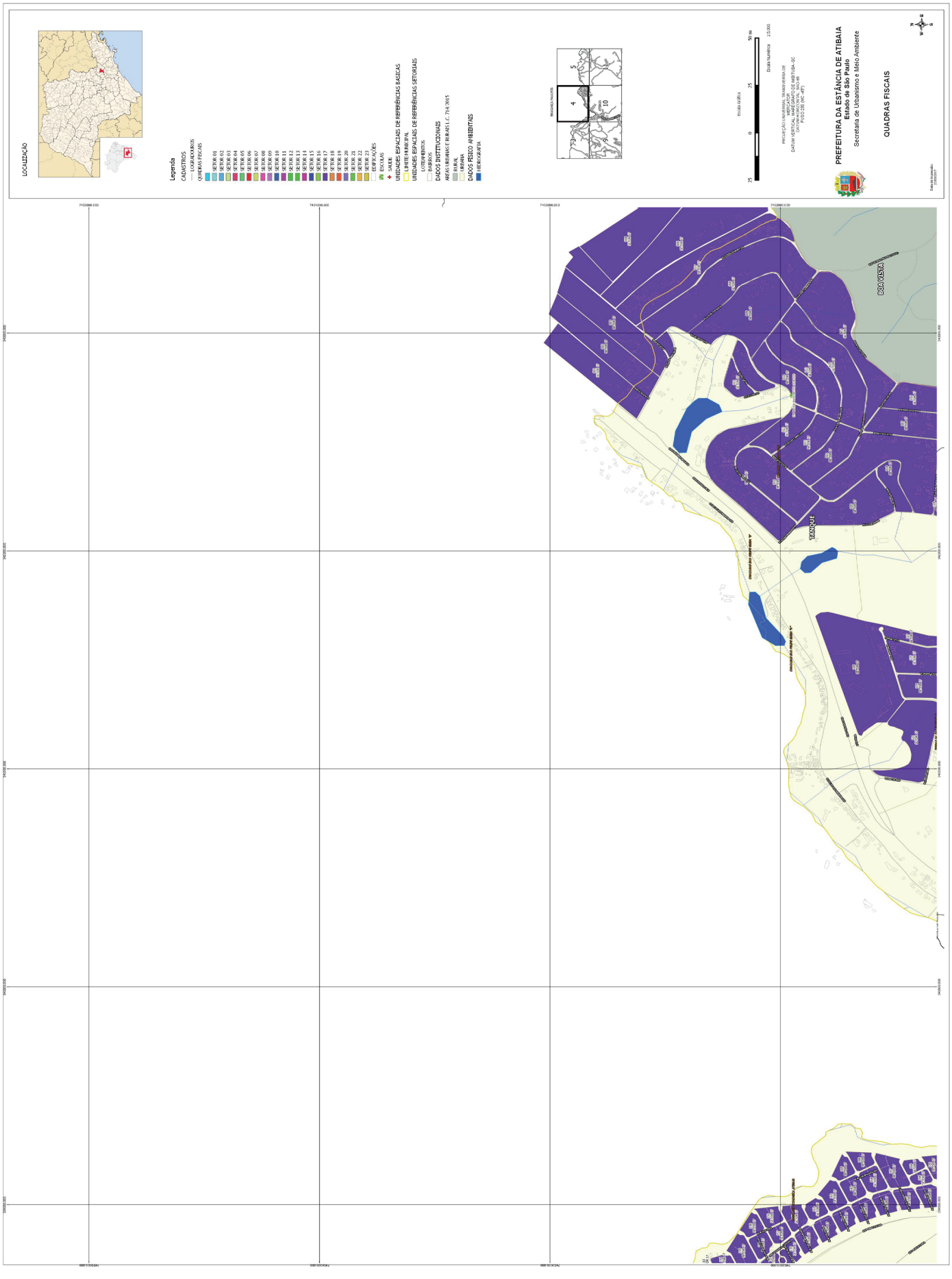

Atos do Poder Executivo

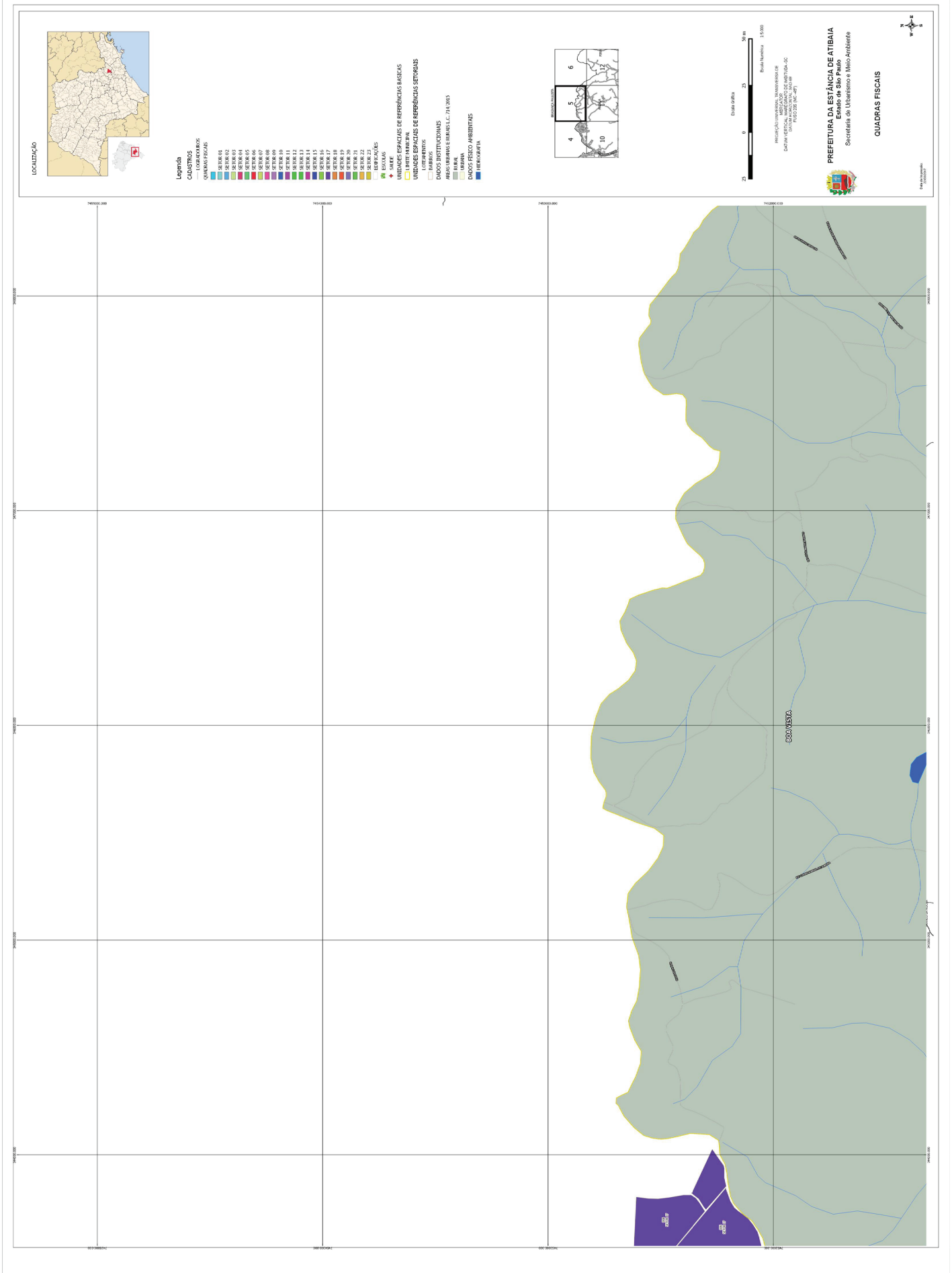

Atos do Poder Executivo

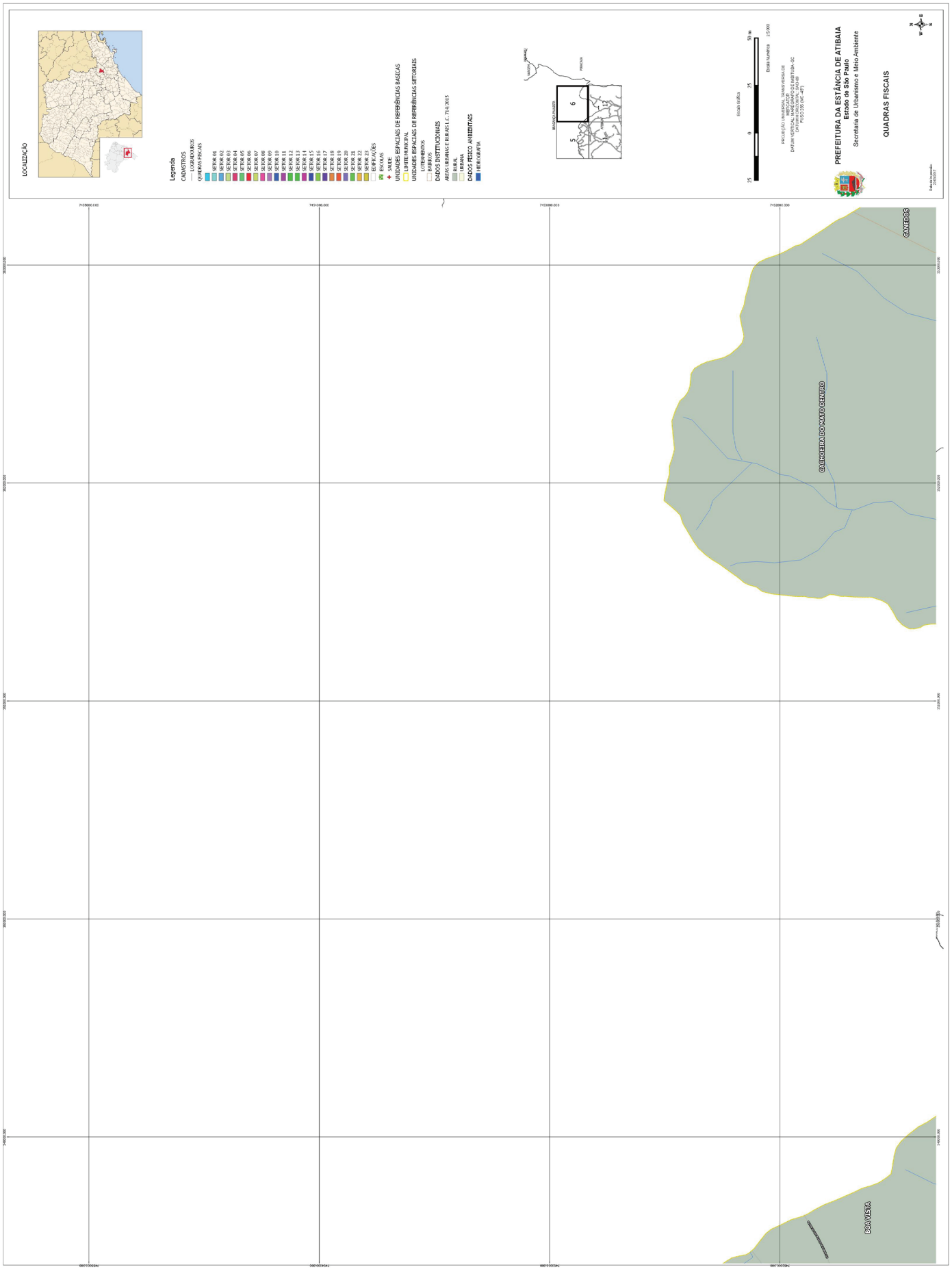

Imprensa Oficial da Estância de Atibaia
Quarta-feira, 19 de julho de 2017 - nº 1901 - Ano XXI - Caderno B
www.atibaia.sp.gov.br

Atos do Poder Executivo

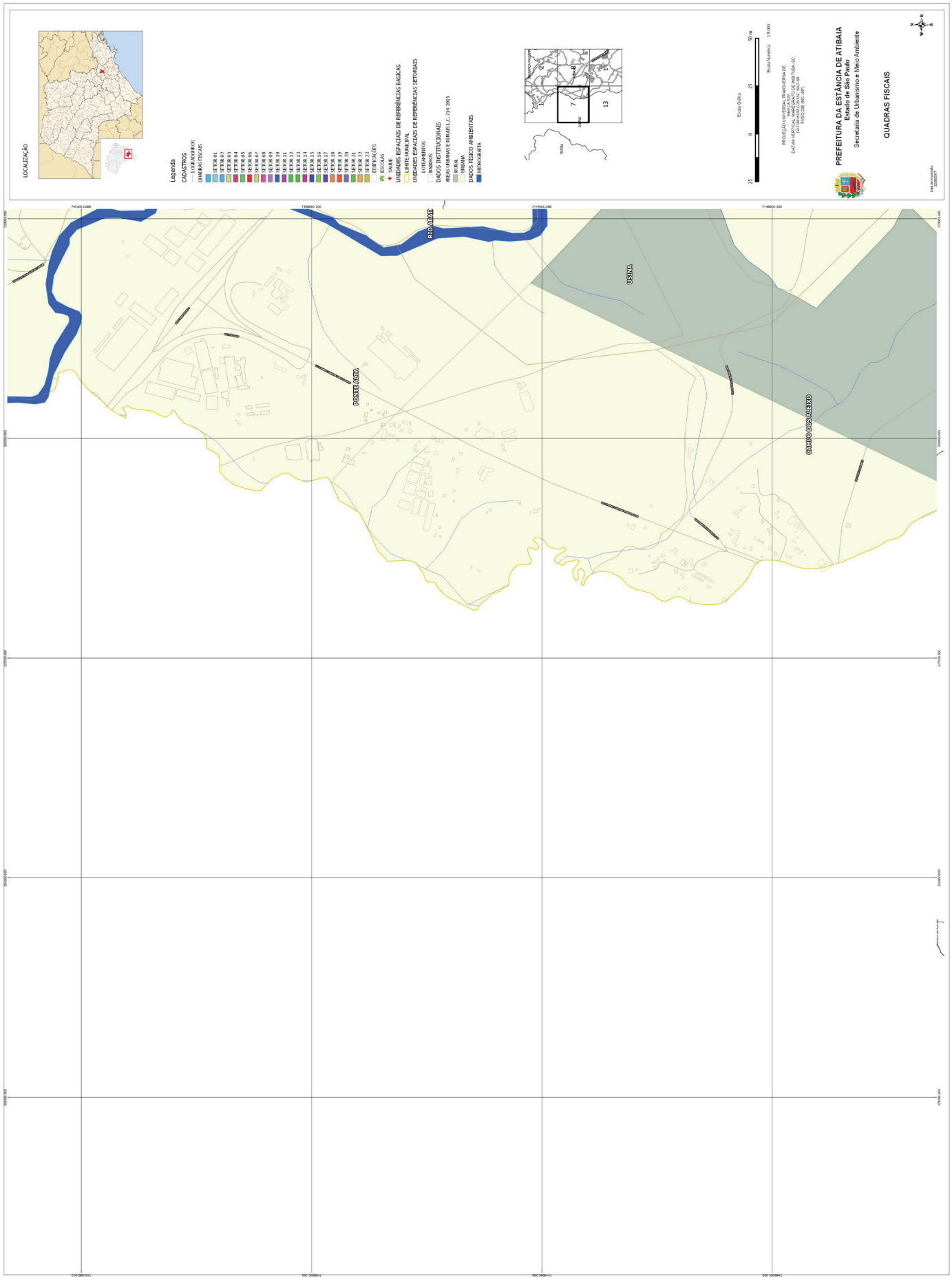

Imprensa Oficial da Estância de Atibaia
Quarta-feira, 19 de julho de 2017 - nº 1901 - Ano XXI - Caderno B
www.atibaia.sp.gov.br

Atos do Poder Executivo

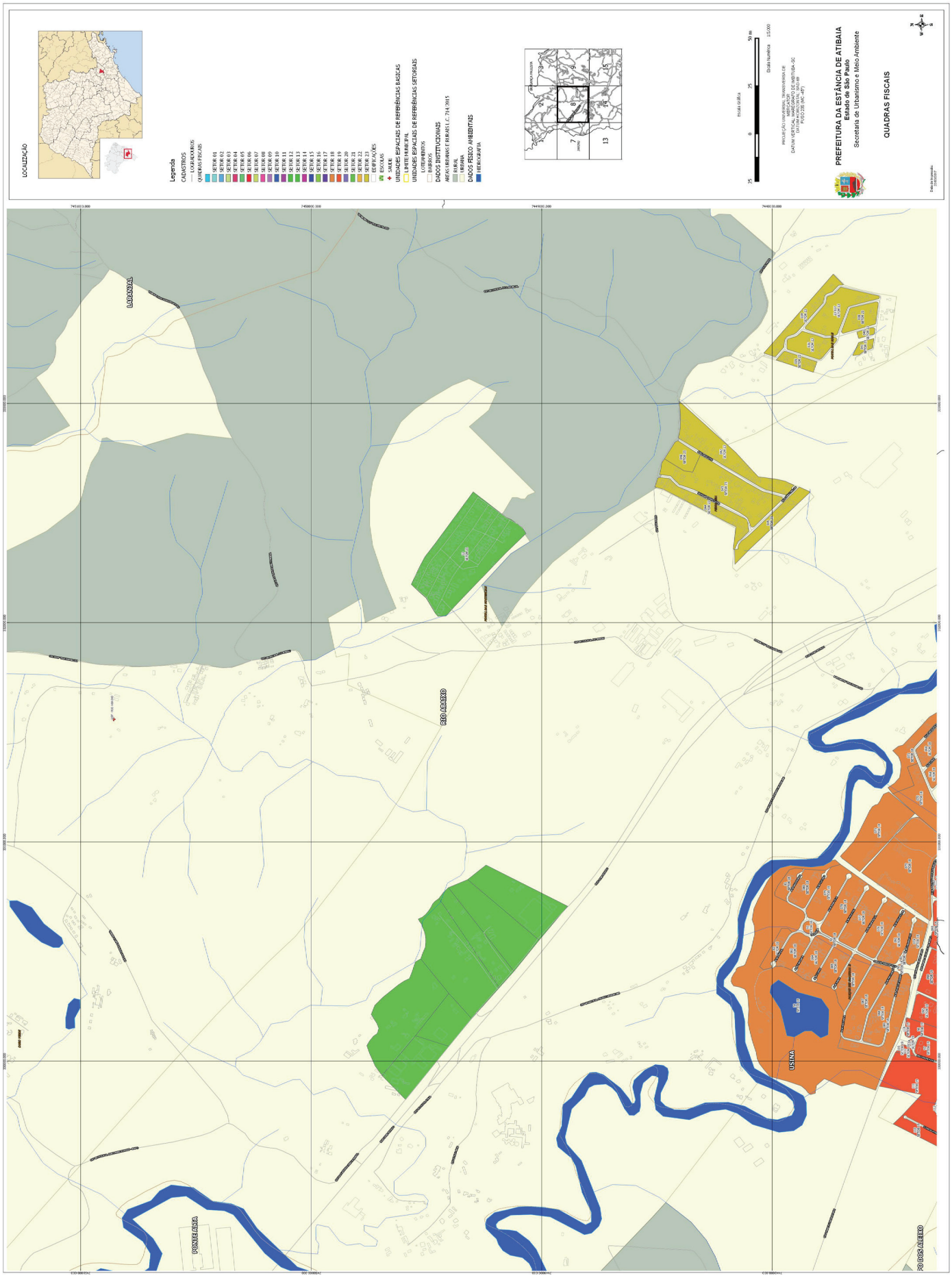

Atos do Poder Executivo

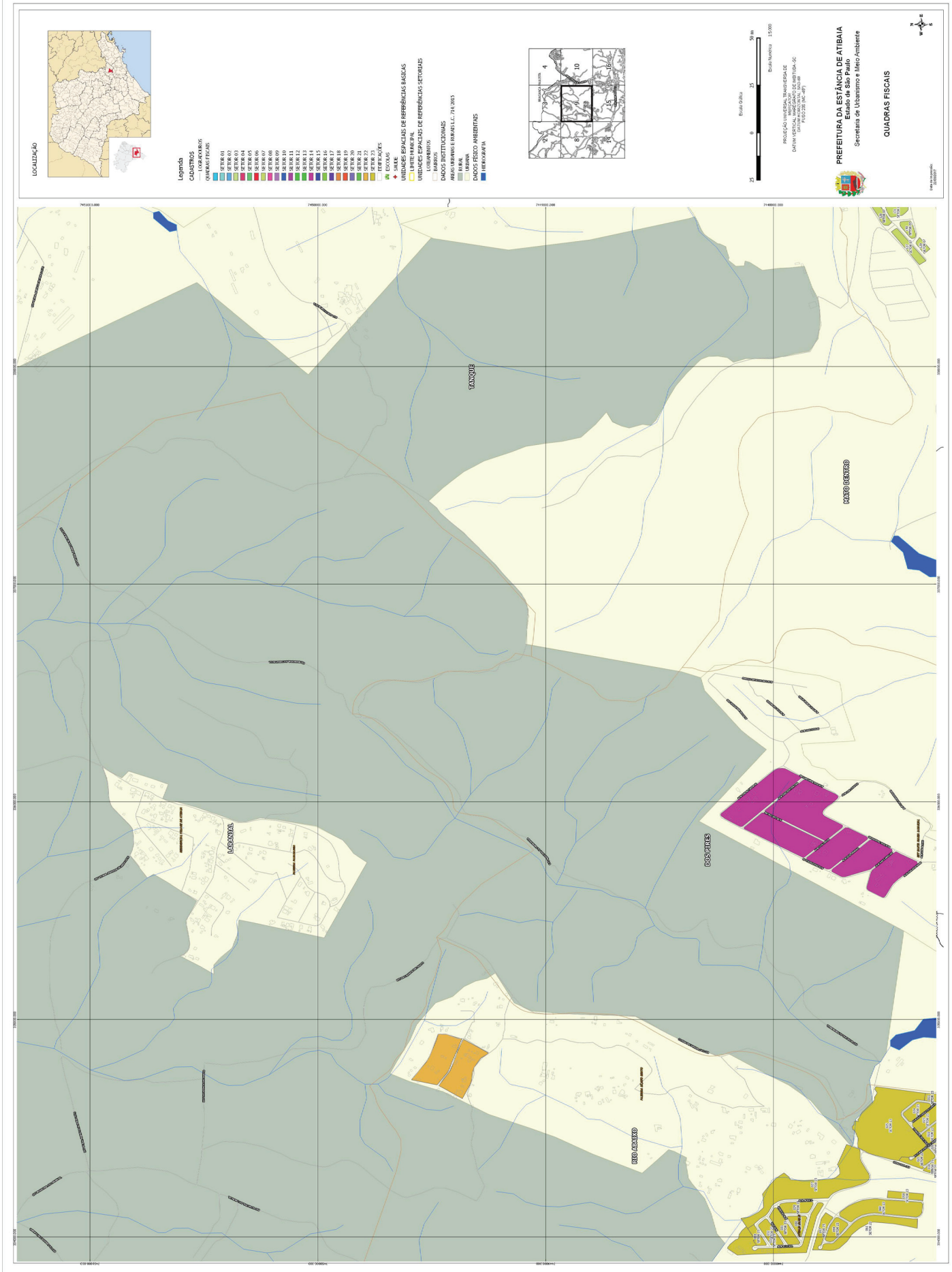

Atos do Poder Executivo

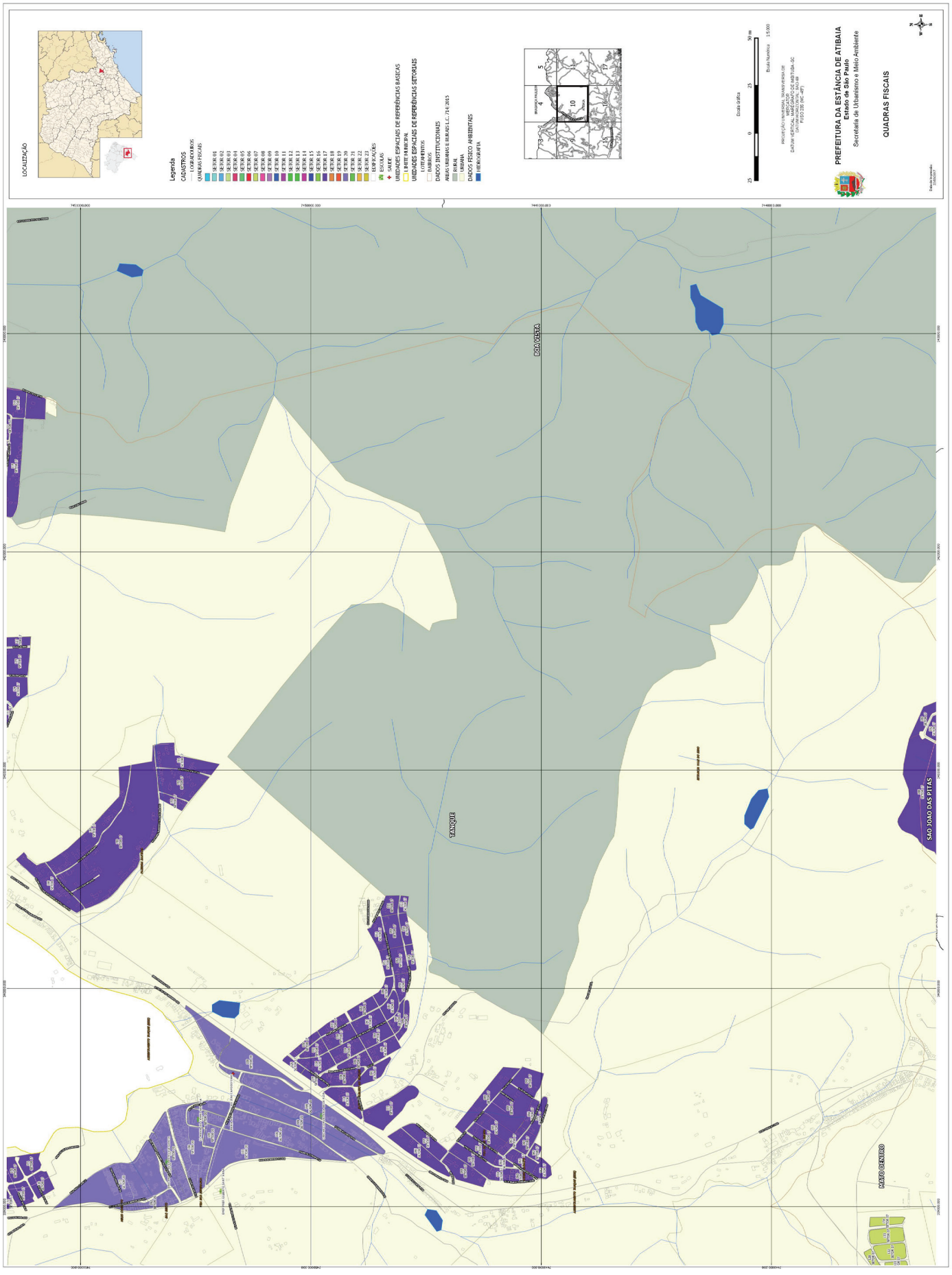

Imprensa Oficial da Estância de Atibaia
Quarta-feira, 19 de julho de 2017 - nº 1901 - Ano XXI - Caderno B
www.atibaia.sp.gov.br

Atos do Poder Executivo

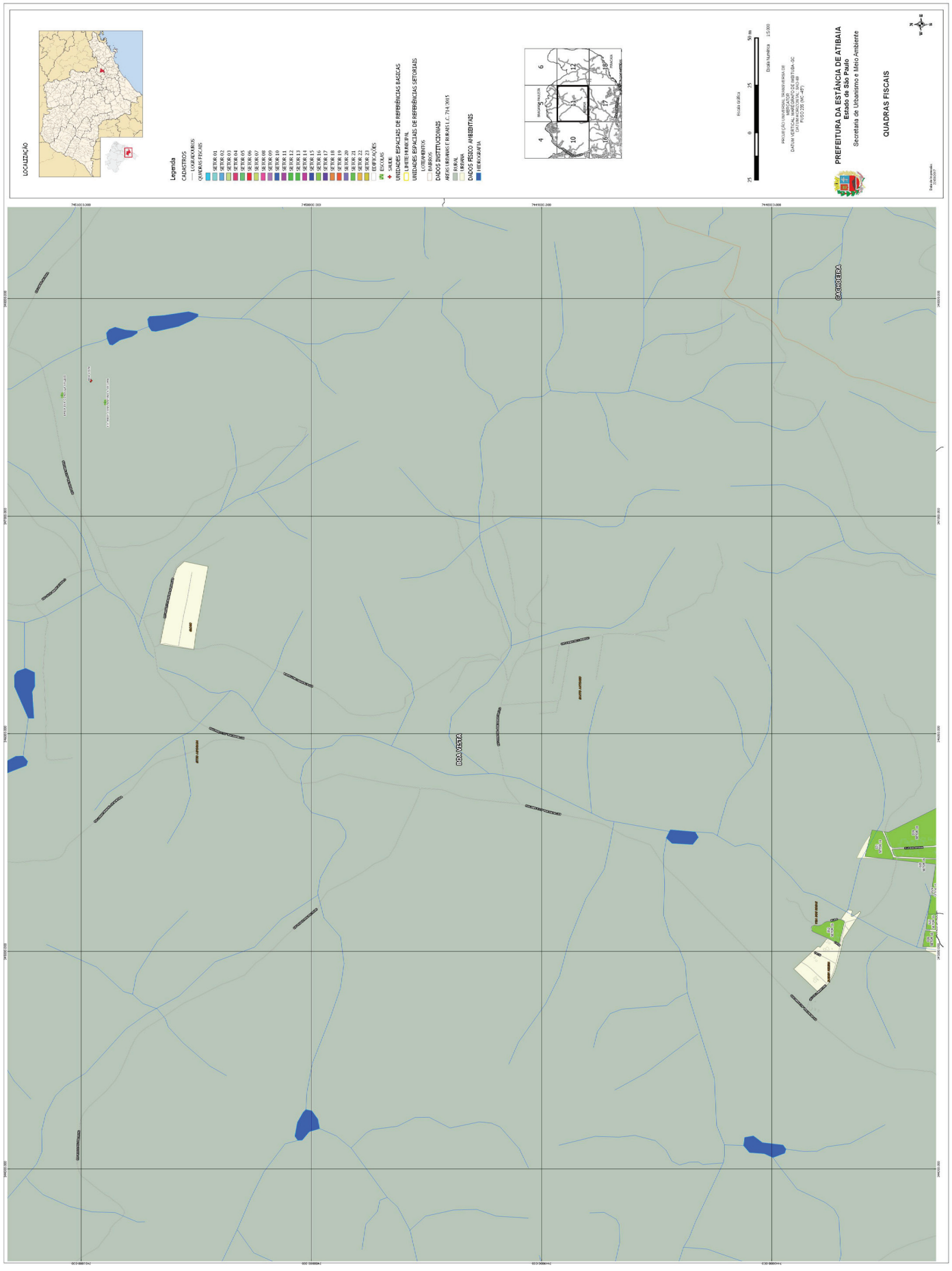

Atos do Poder Executivo

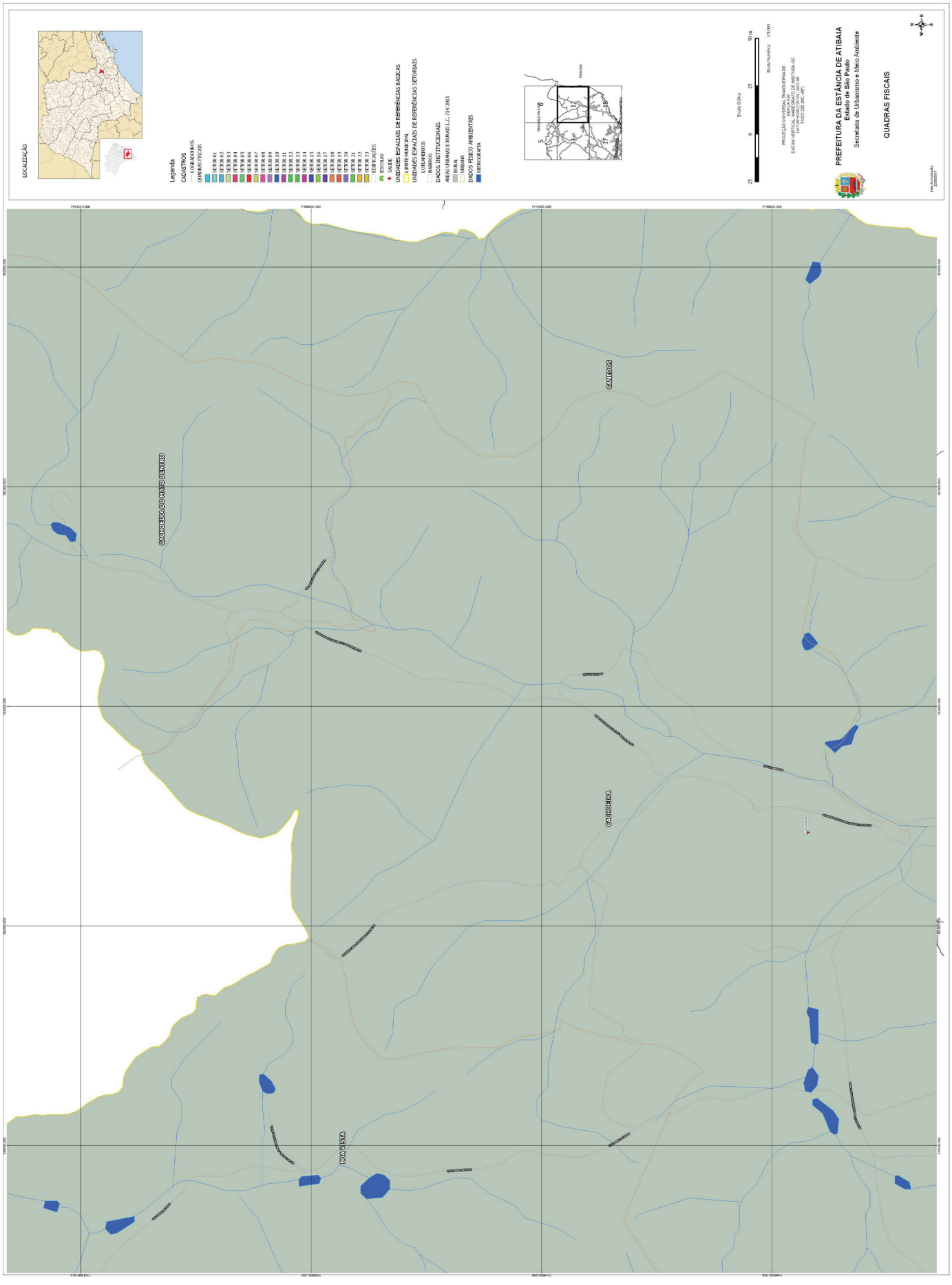

Atos do Poder Executivo



Atos do Poder Executivo

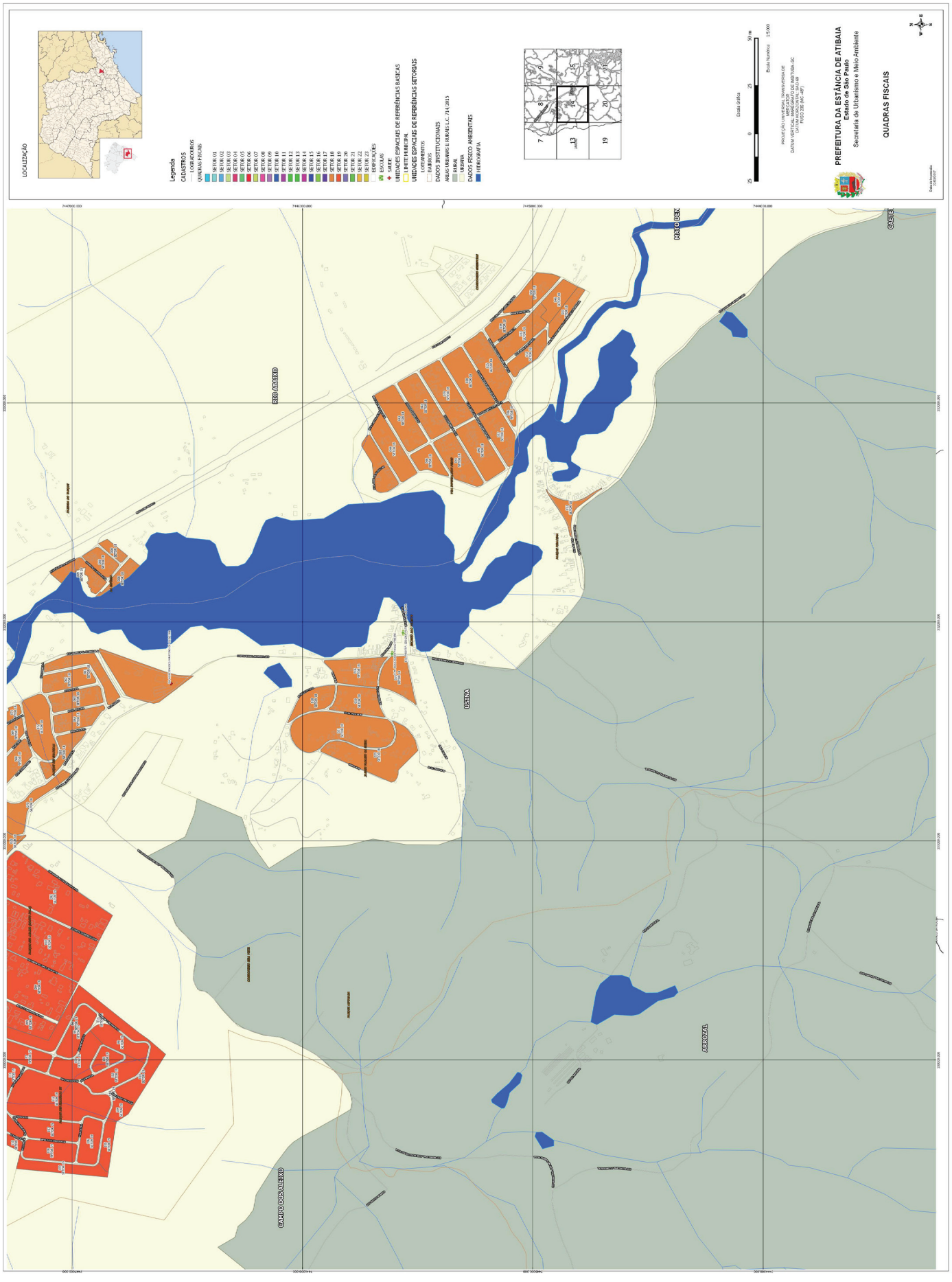

Atos do Poder Executivo

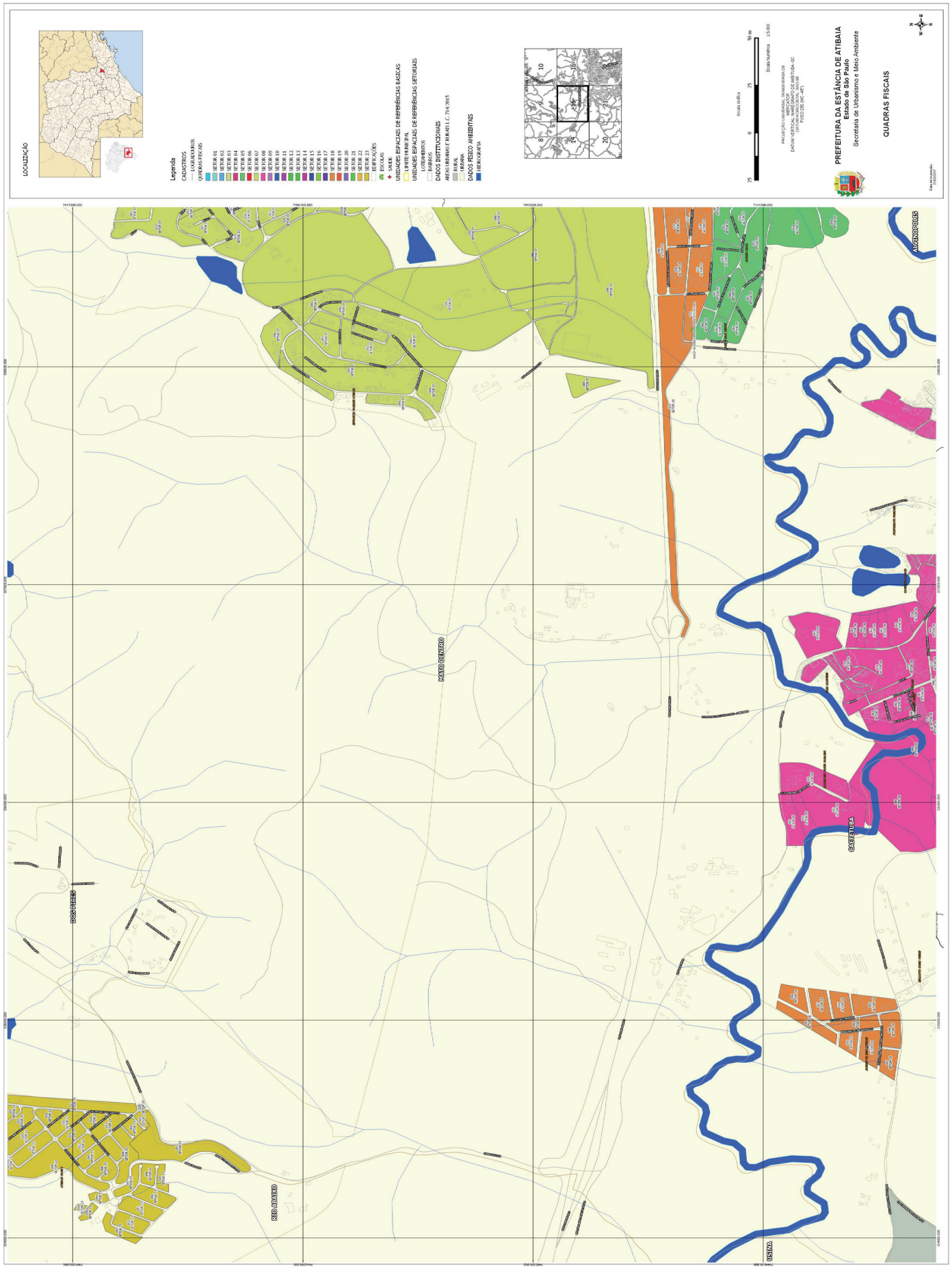

Atos do Poder Executivo

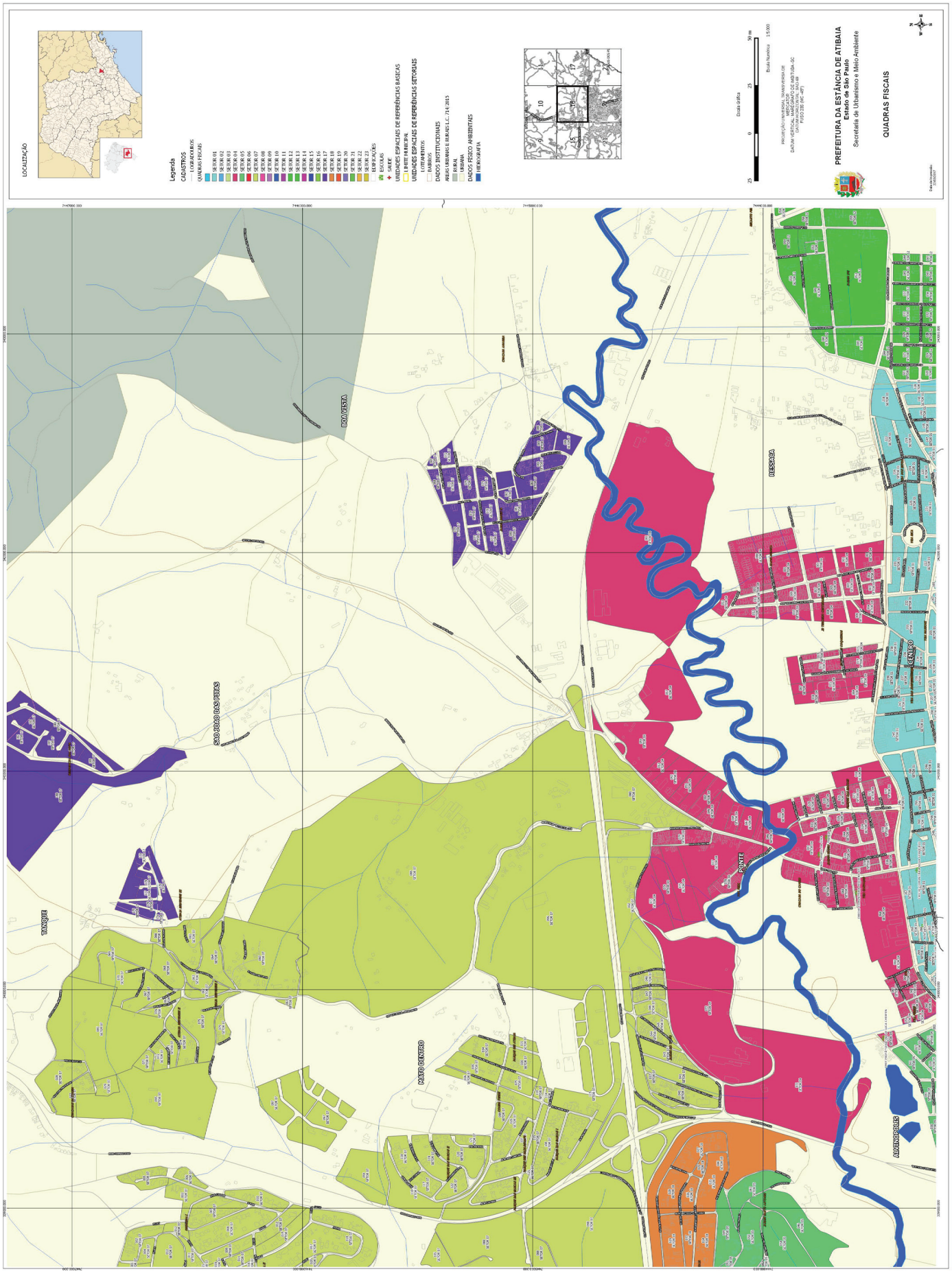

Atos do Poder Executivo

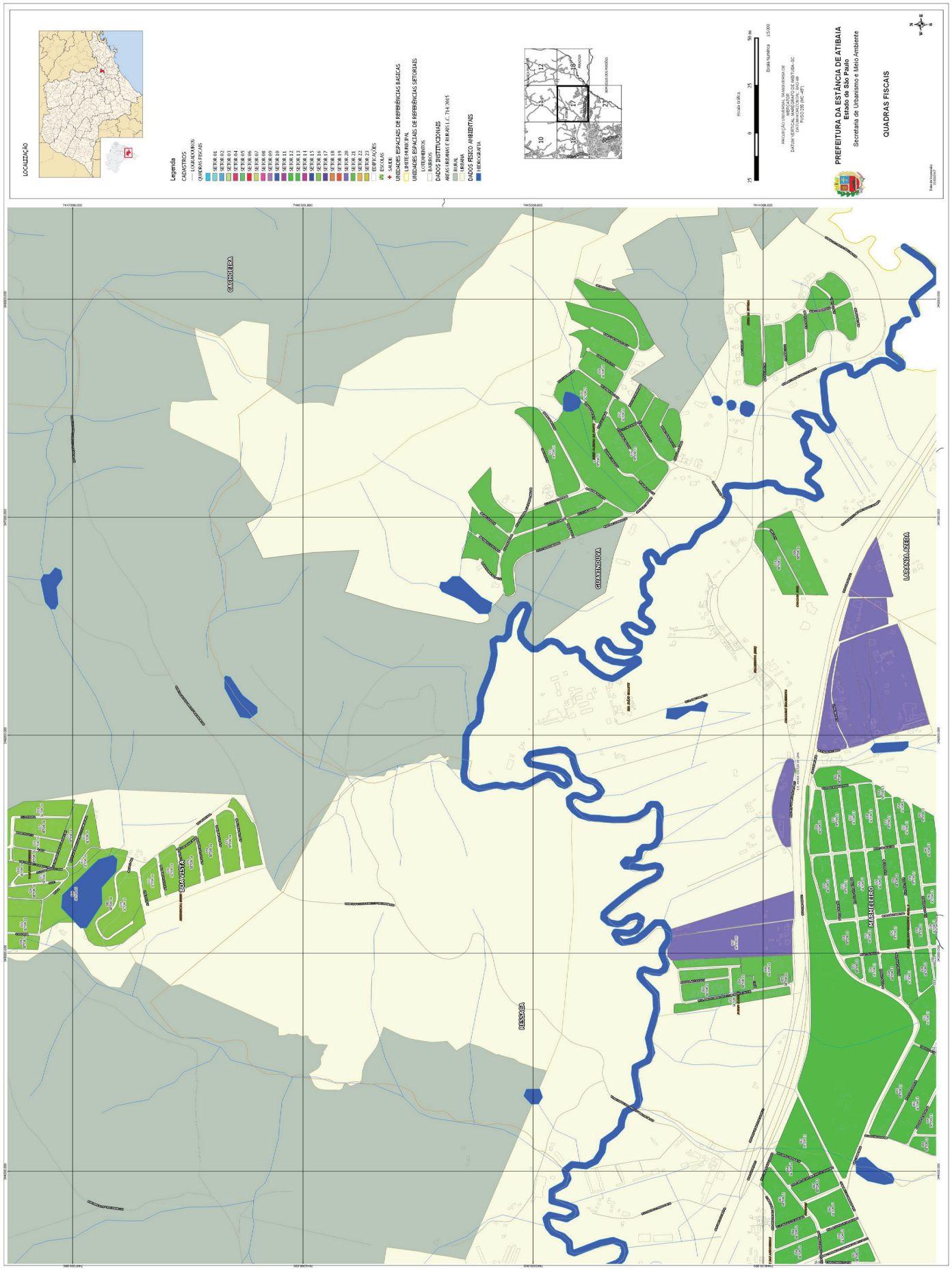

Atos do Poder Executivo

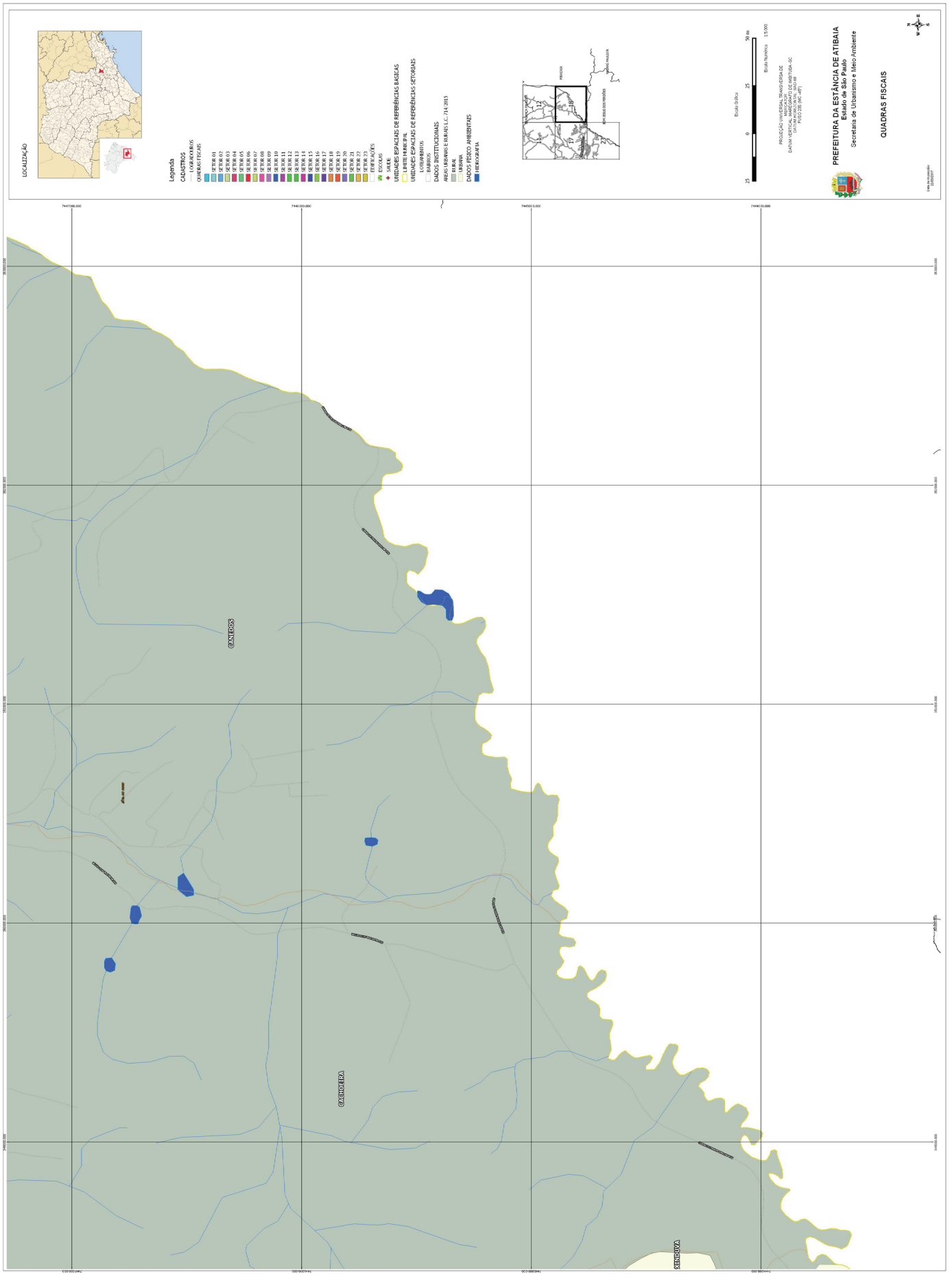

Atos do Poder Executivo

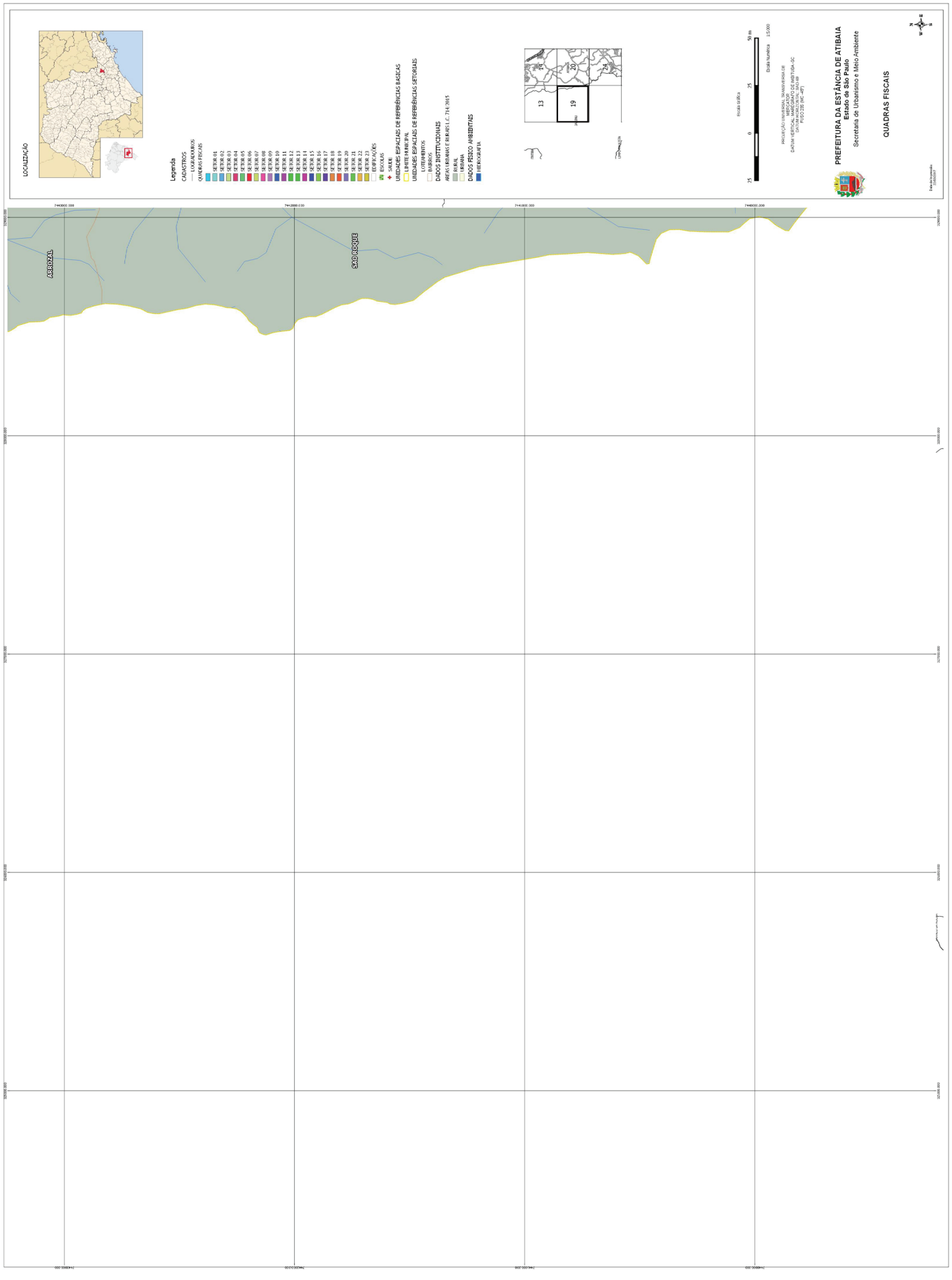

Imprensa Oficial da Estância de Atibaia
Quarta-feira, 19 de julho de 2017 - nº 1901 - Ano XXI - Caderno B
www.atibaia.sp.gov.br

Atos do Poder Executivo

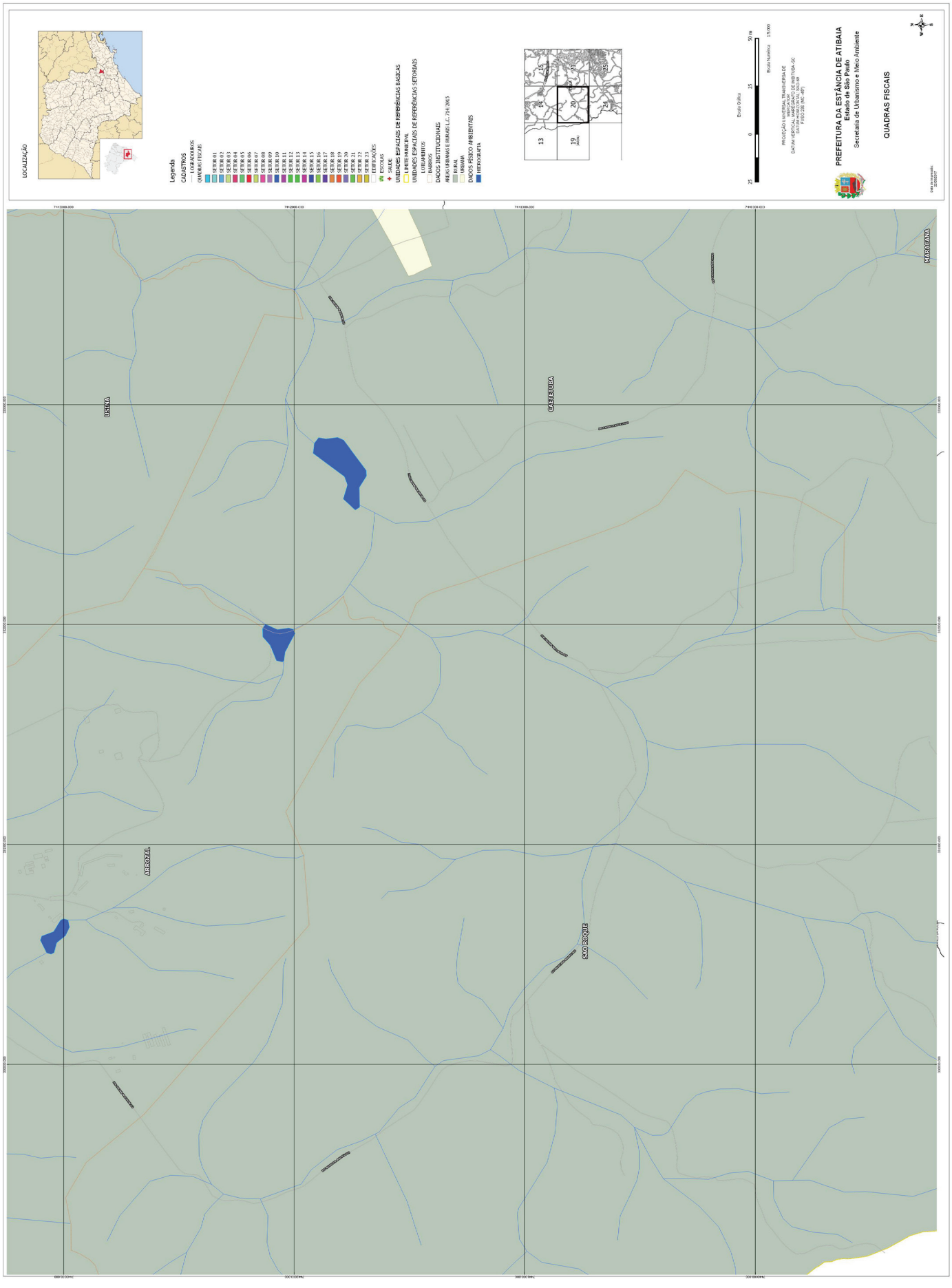

Imprensa Oficial da Estância de Atibaia
Quarta-feira, 19 de julho de 2017 - nº 1901 - Ano XXI - Caderno B
www.atibaia.sp.gov.br

Atos do Poder Executivo

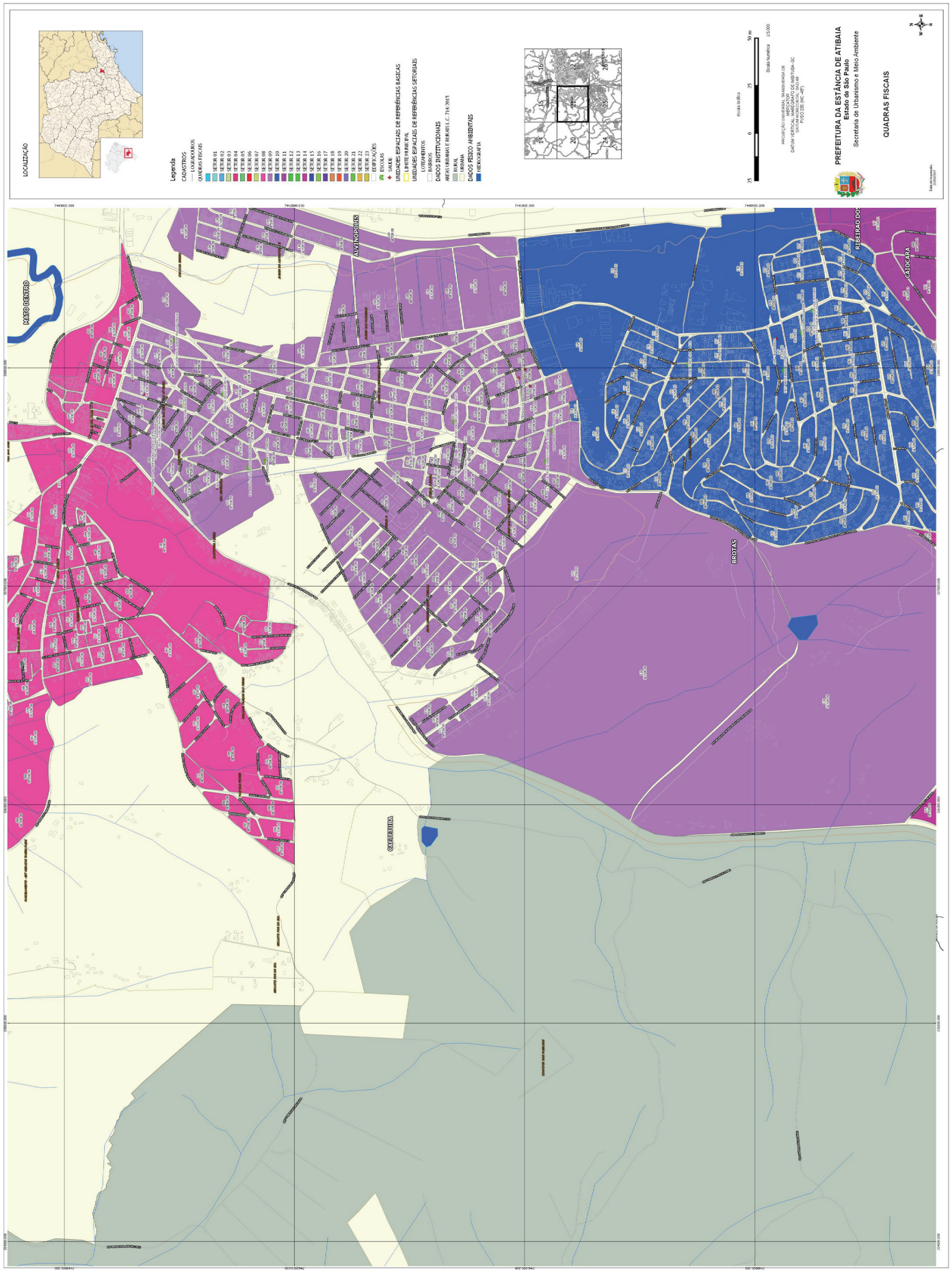

Imprensa Oficial da Estância de Atibaia
Quarta-feira, 19 de julho de 2017 - nº 1901 - Ano XXI - Caderno B
www.atibaia.sp.gov.br

Atos do Poder Executivo

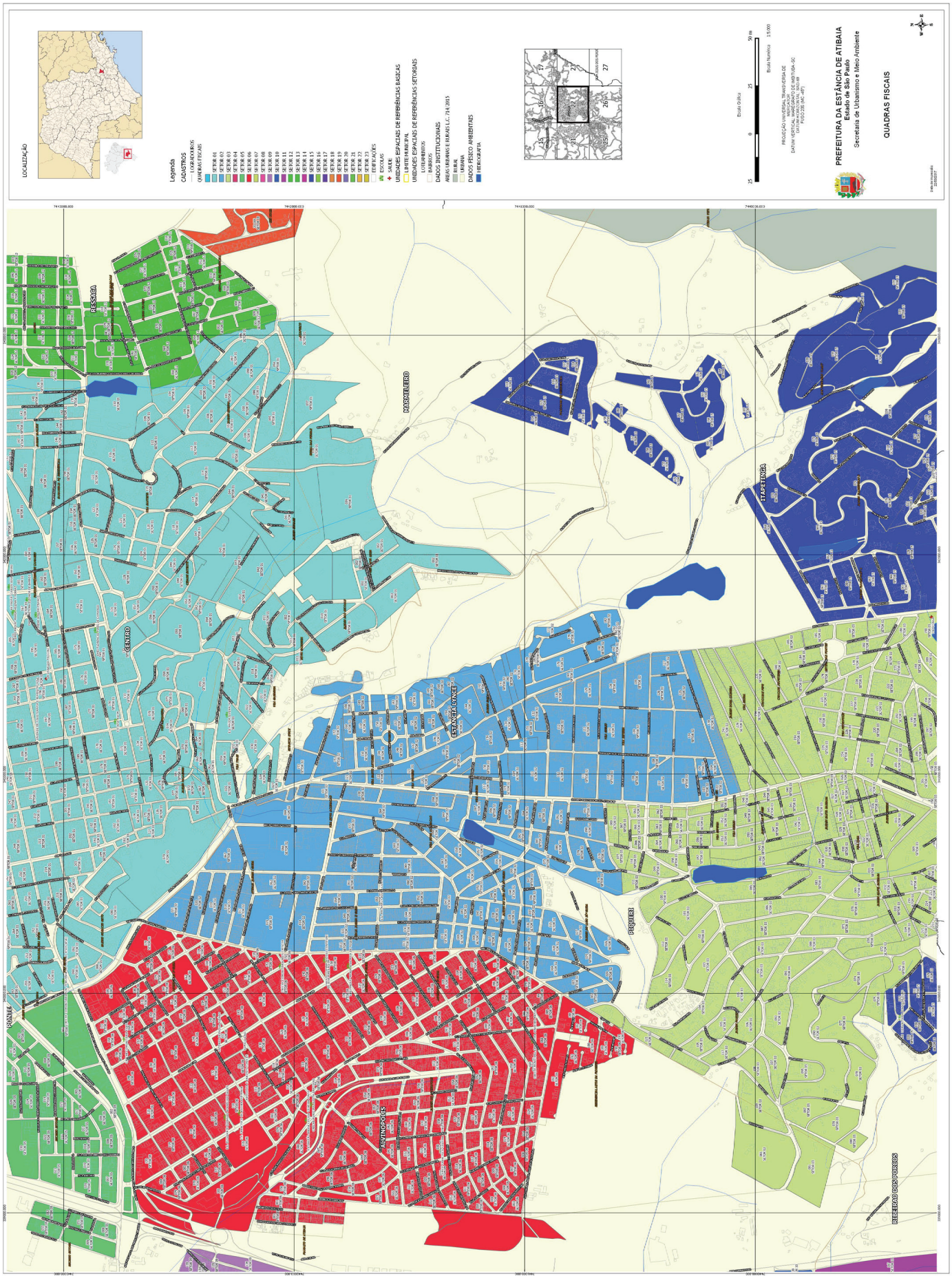

Atos do Poder Executivo

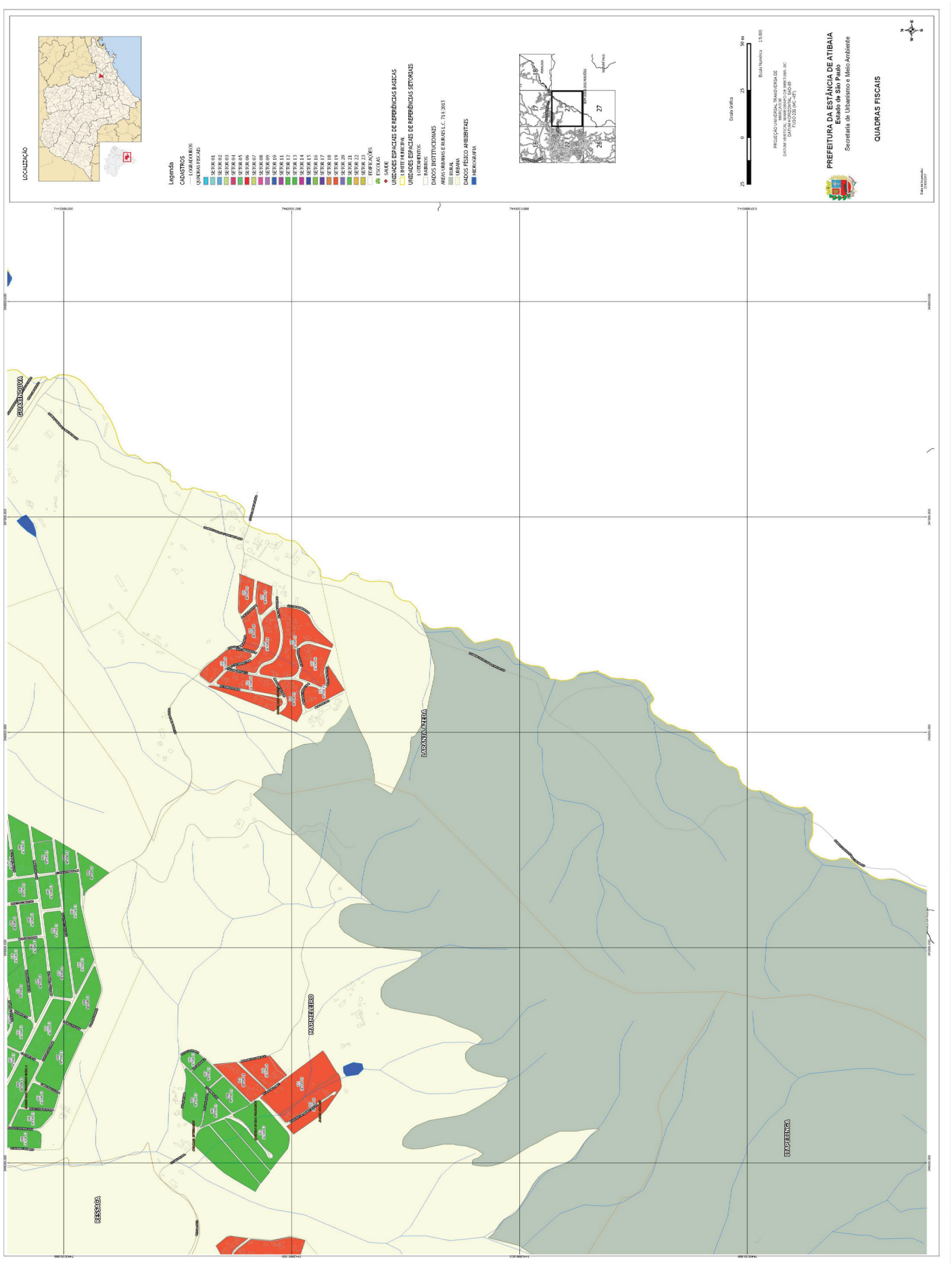

Atos do Poder Executivo

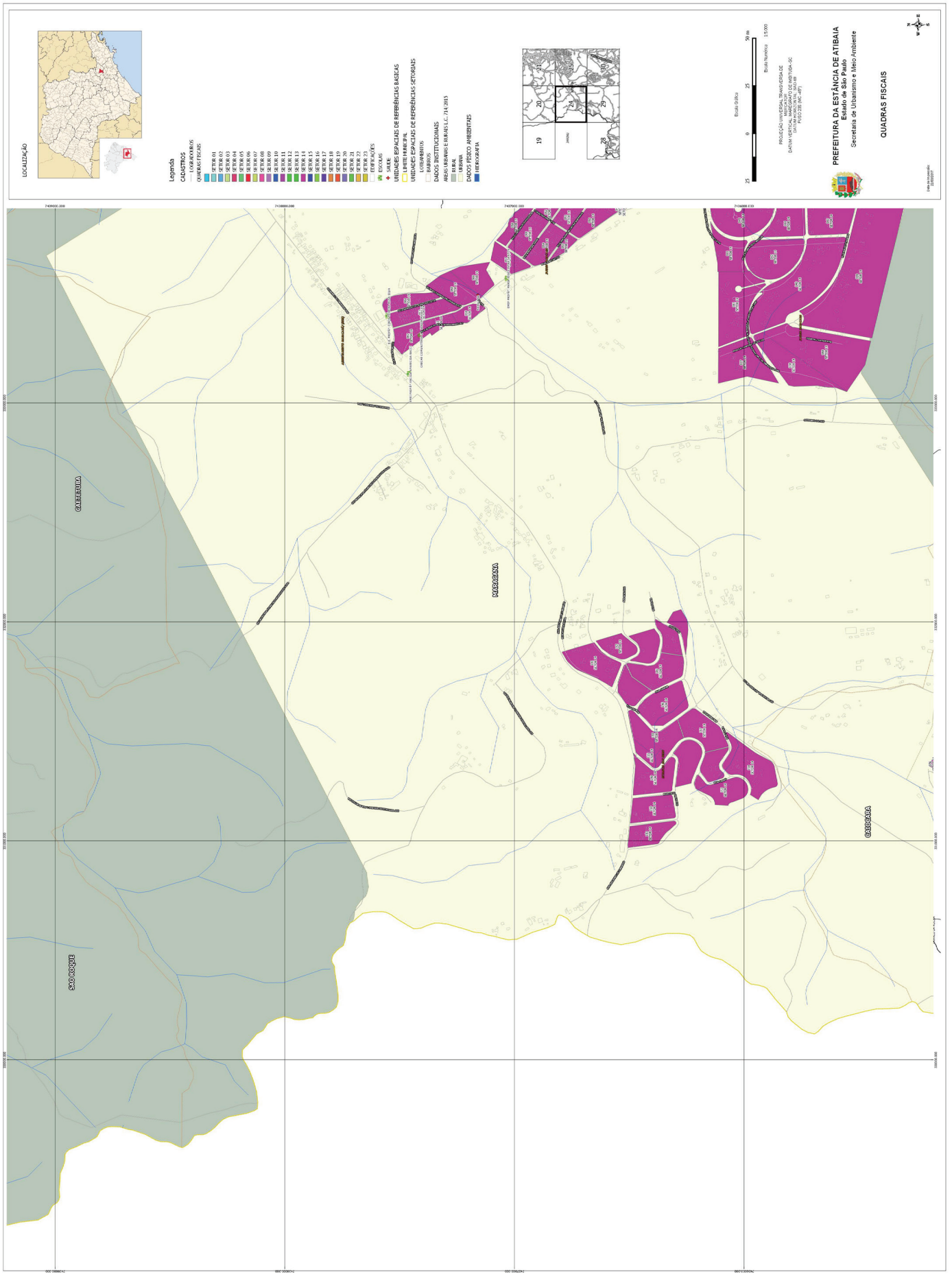

Atos do Poder Executivo

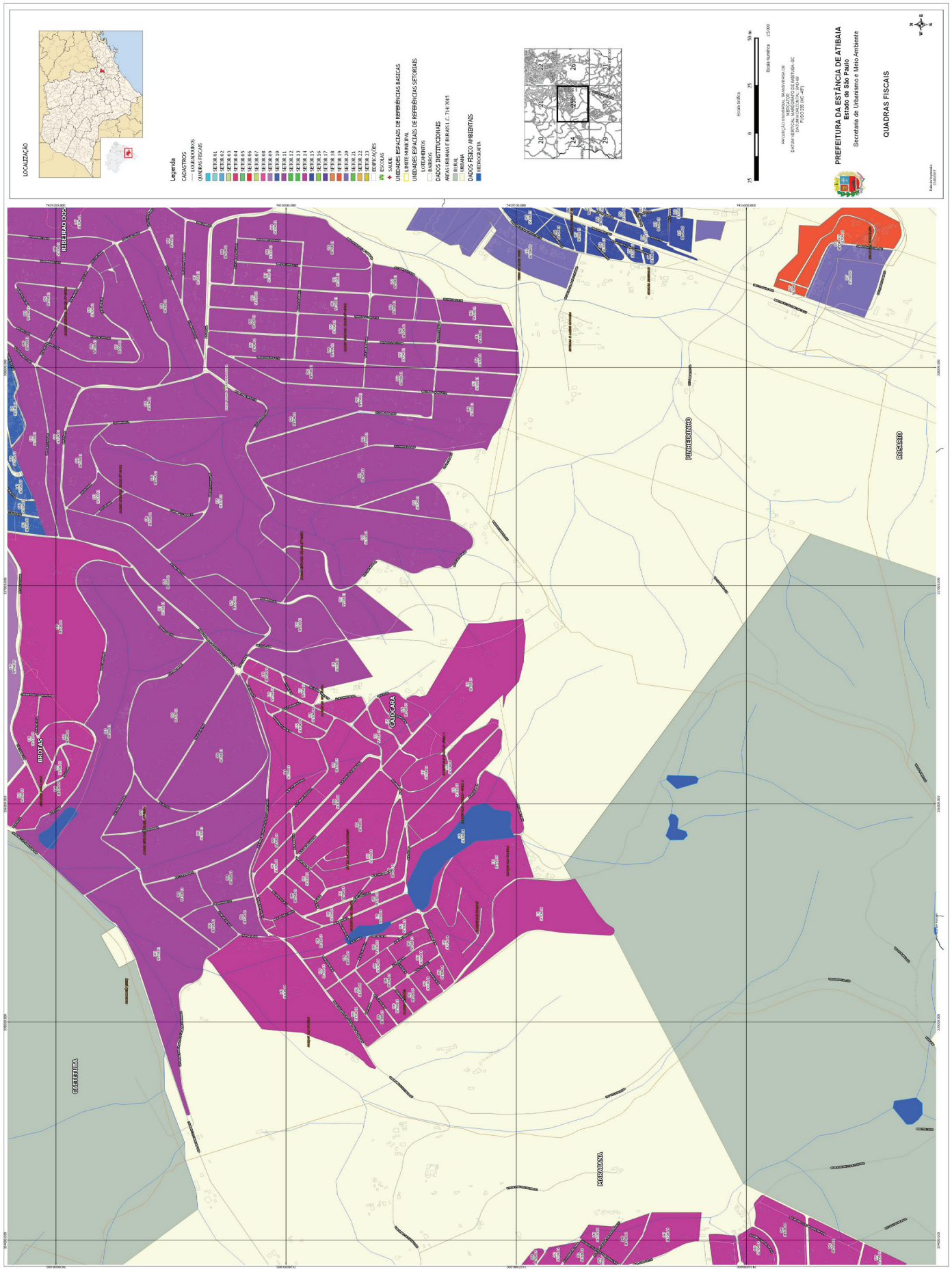

Atos do Poder Executivo

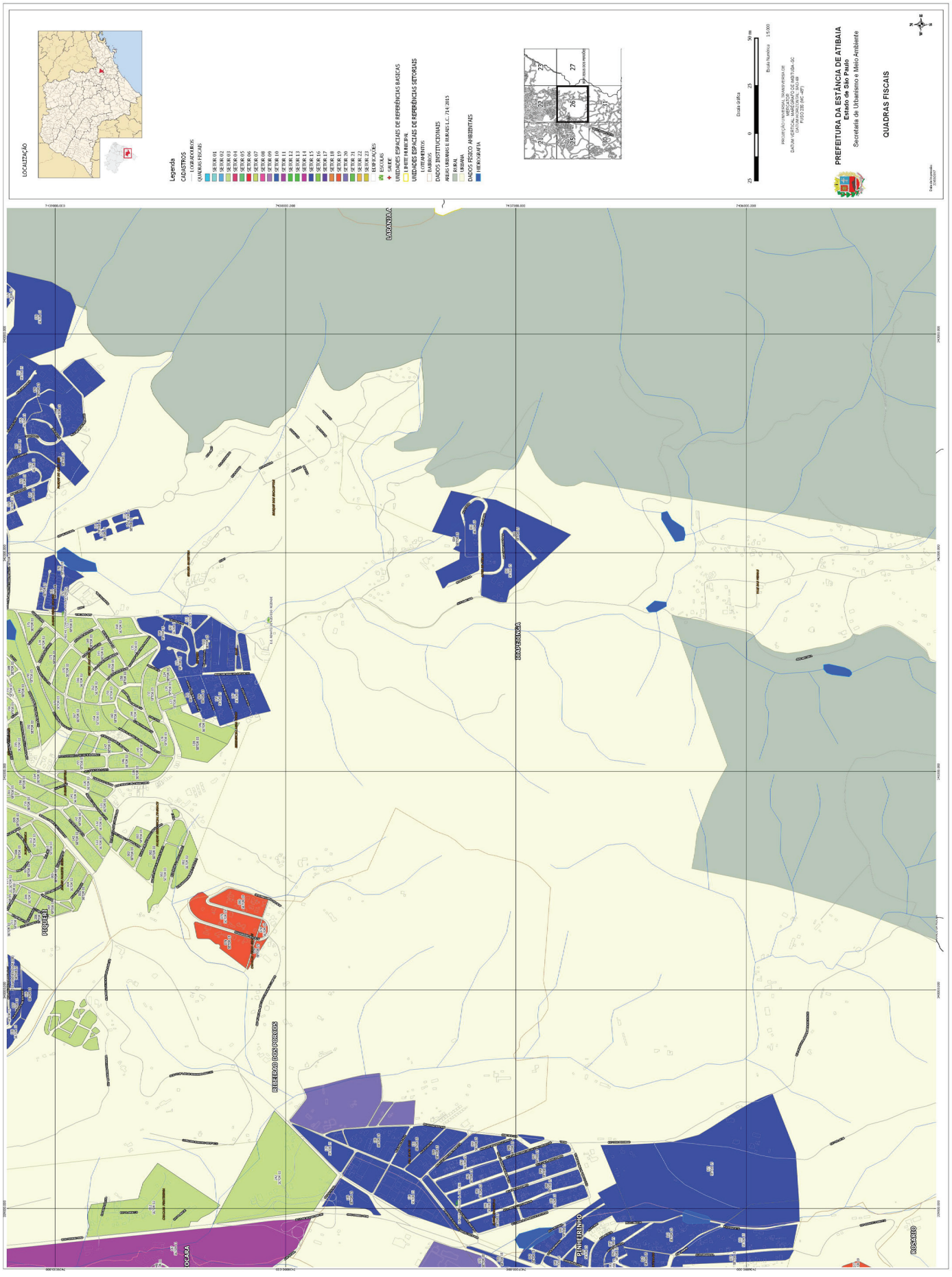

Imprensa Oficial da Estância de Atibaia
Quarta-feira, 19 de julho de 2017 - nº 1901 - Ano XXI - Caderno B
www.atibaia.sp.gov.br

Atos do Poder Executivo

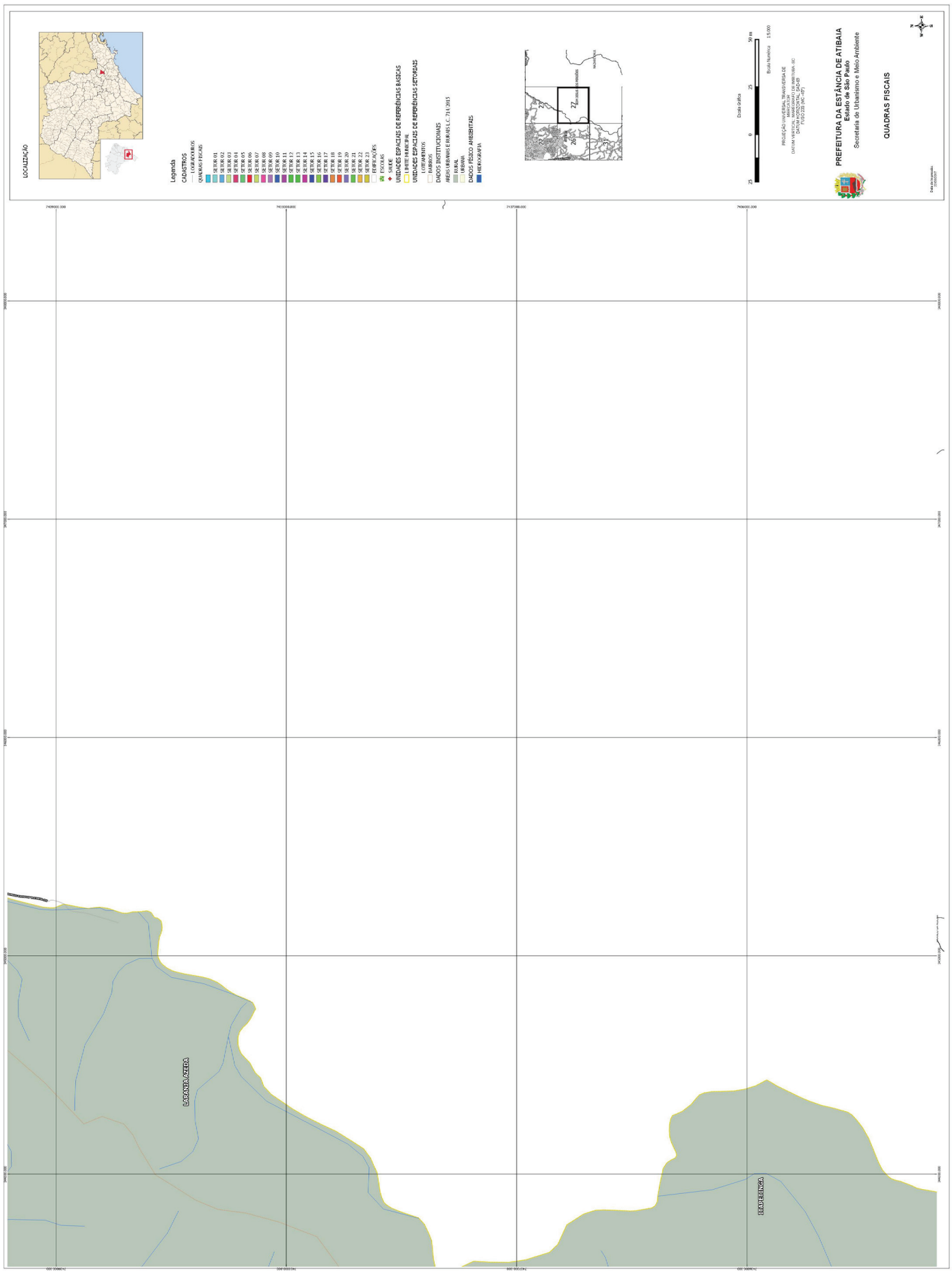

Atos do Poder Executivo

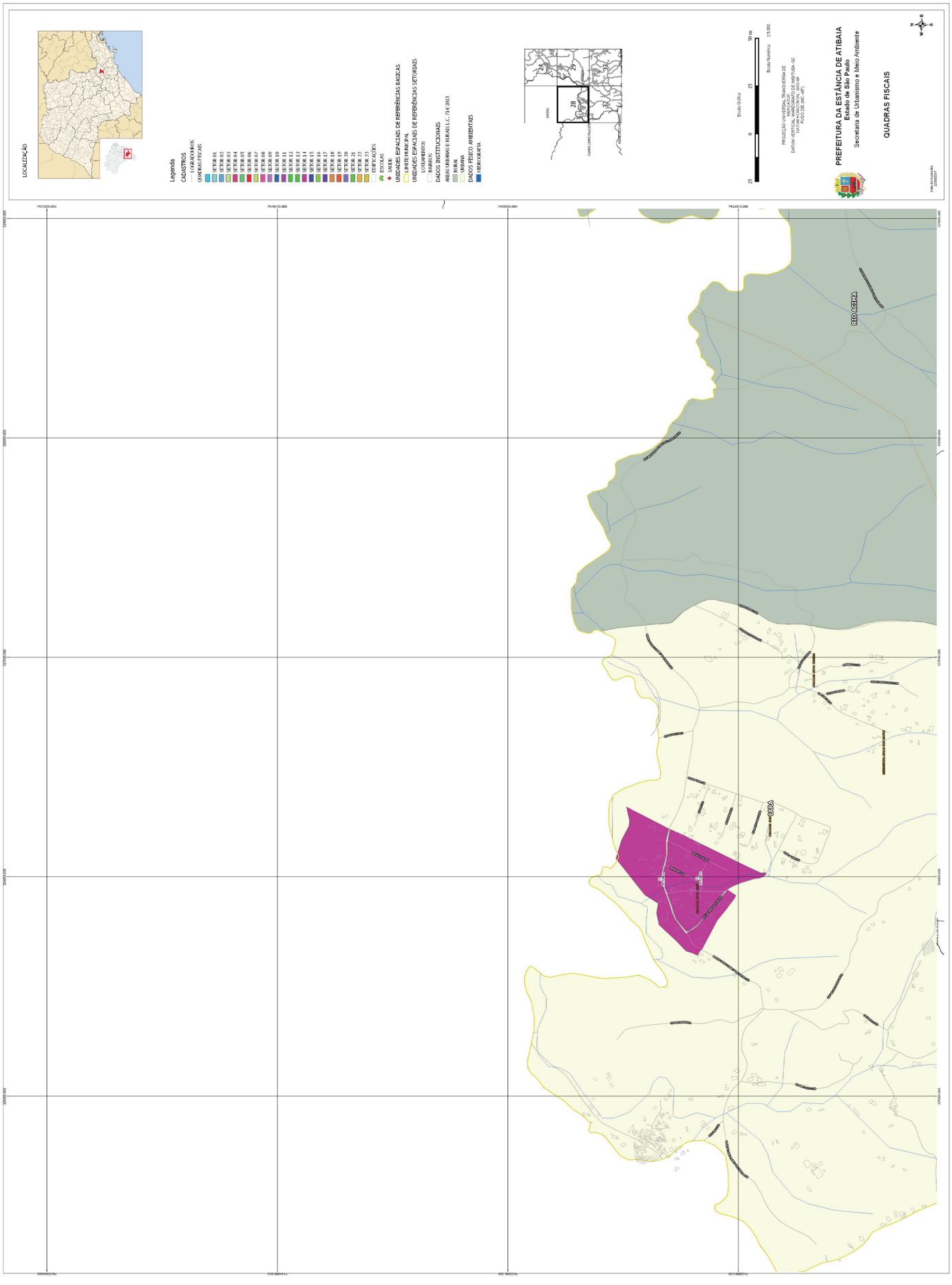

Atos do Poder Executivo

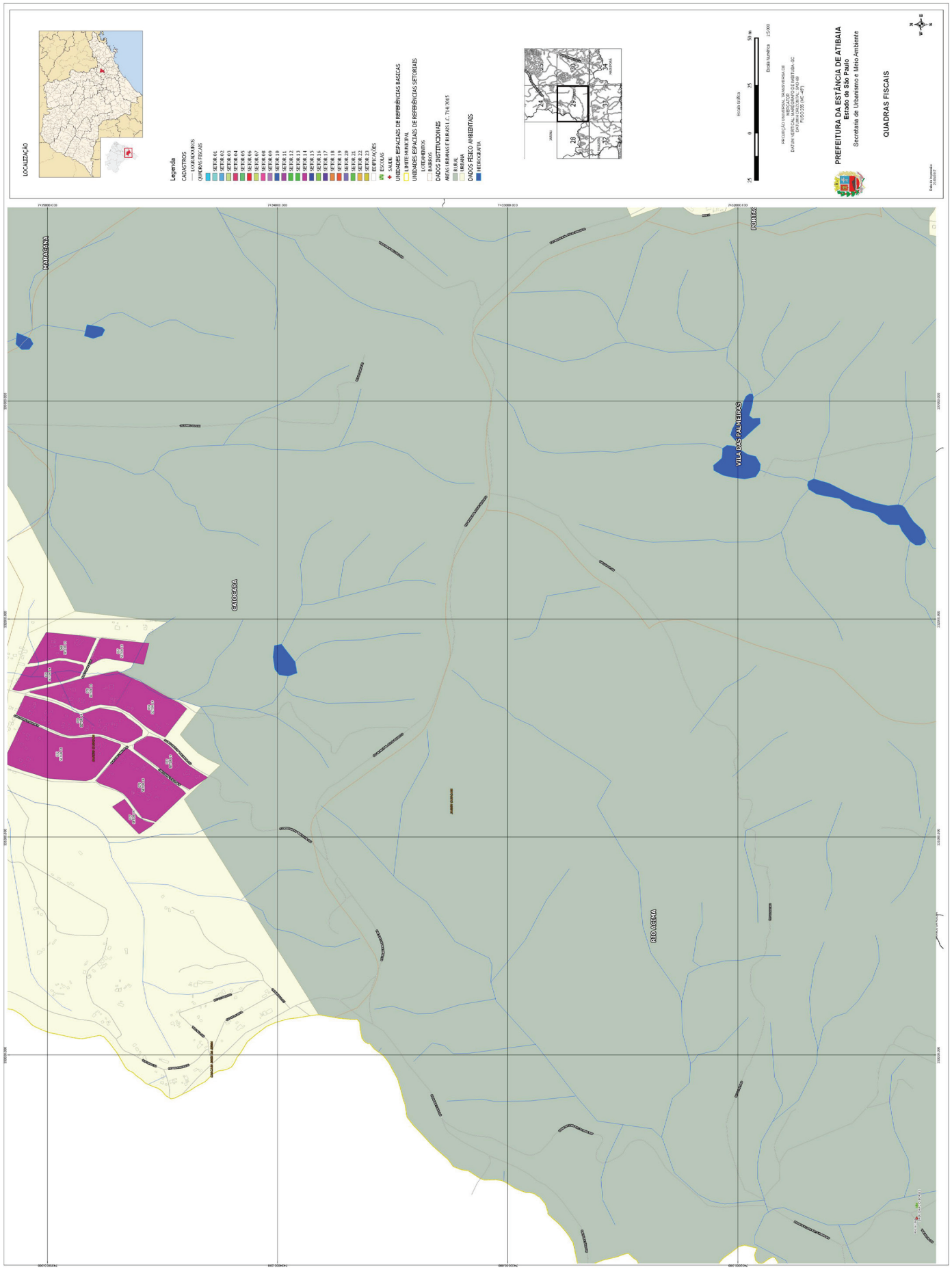

Atos do Poder Executivo

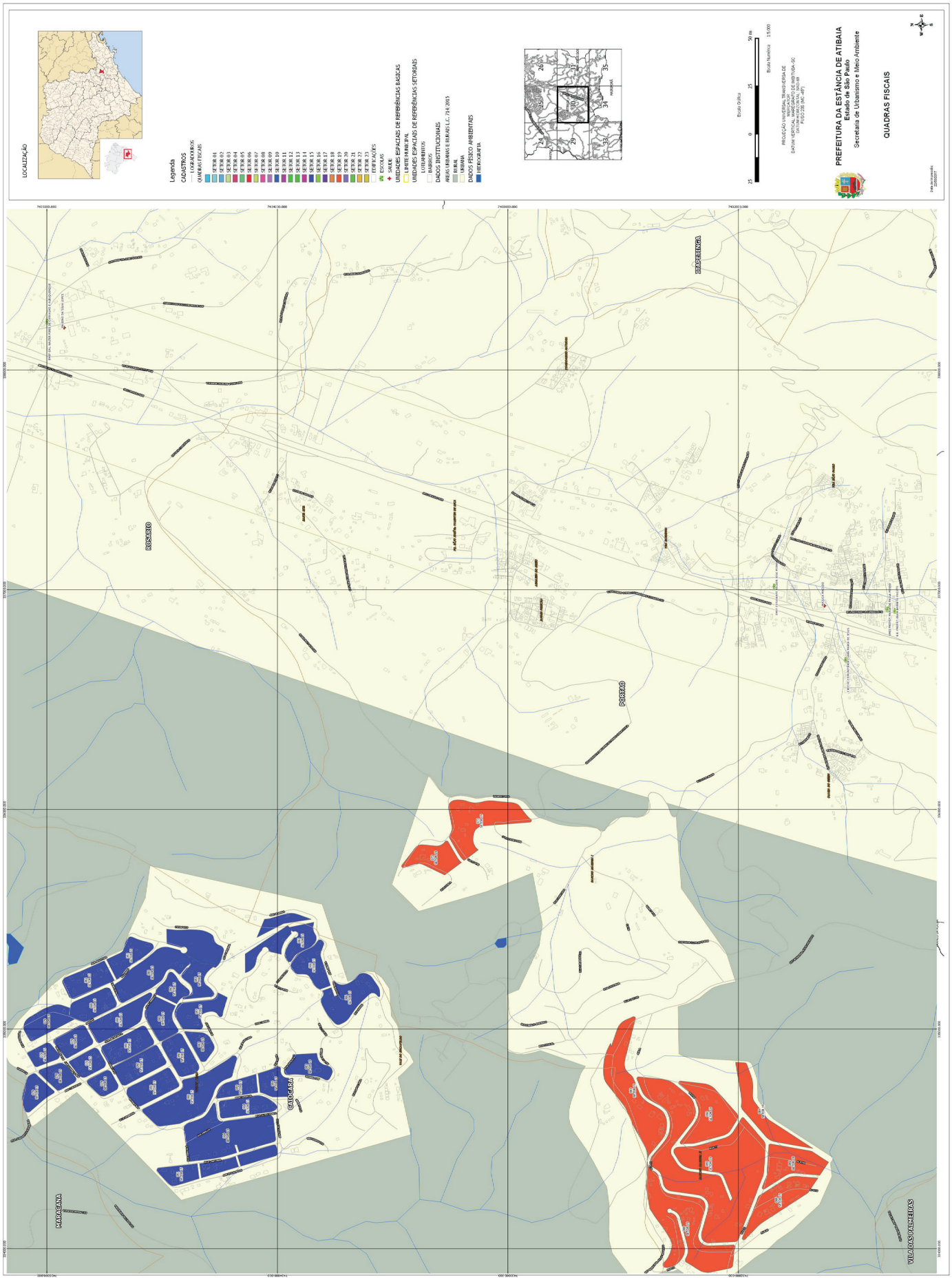

Atos do Poder Executivo

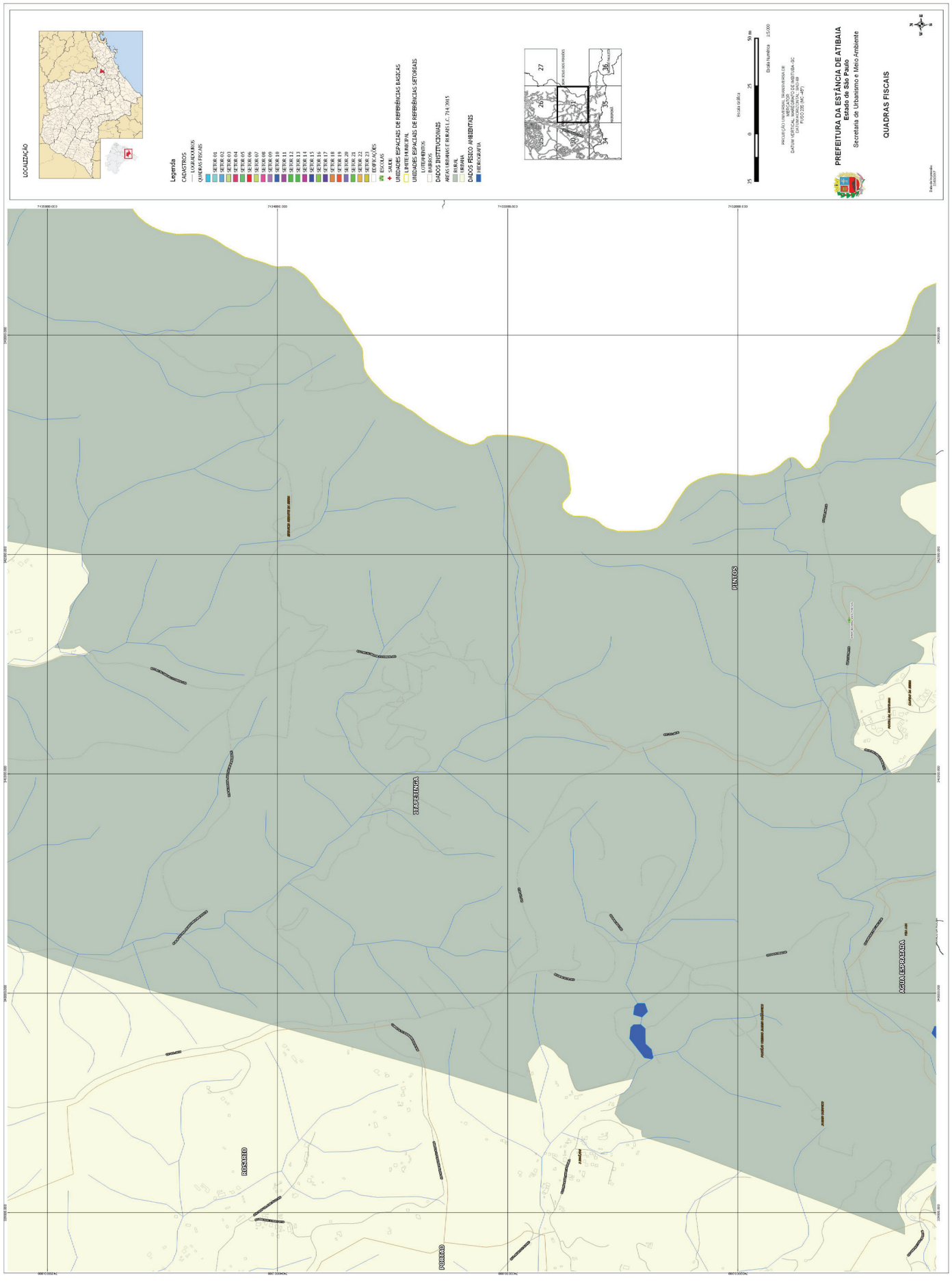

Atos do Poder Executivo

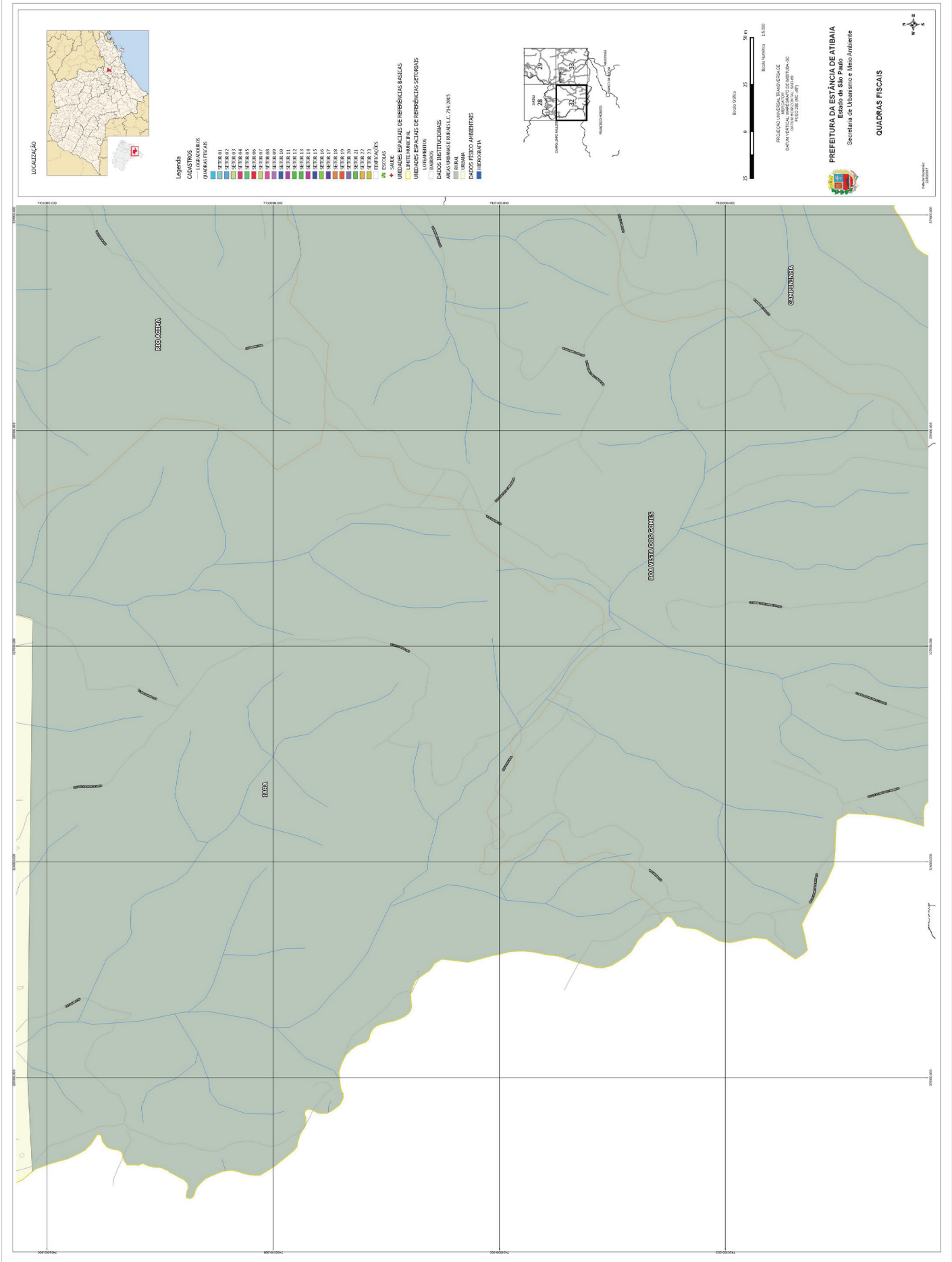

Atos do Poder Executivo

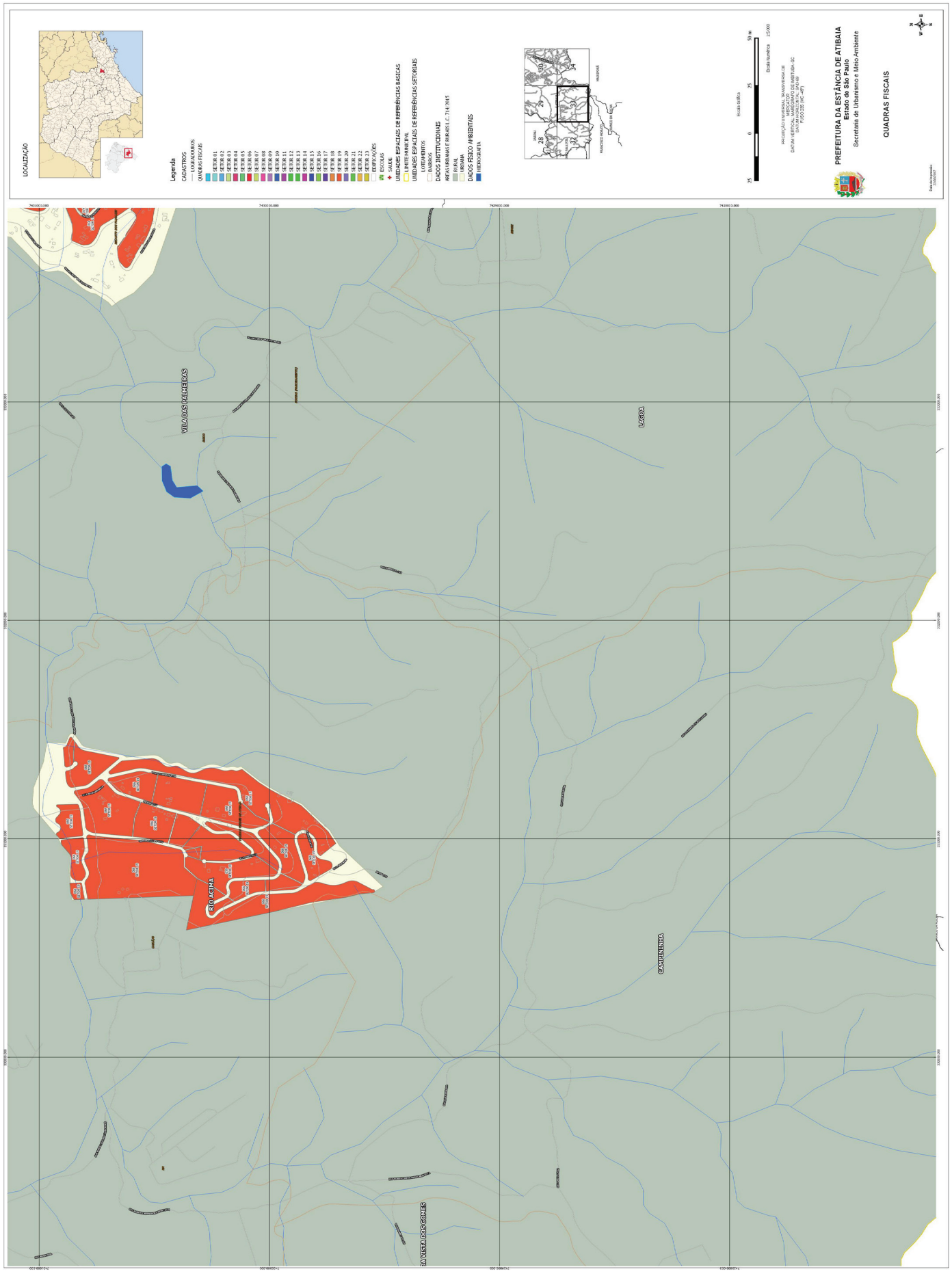

Imprensa Oficial da Estância de Atibaia
Quarta-feira, 19 de julho de 2017 - nº 1901 - Ano XXI - Caderno B
www.atibaia.sp.gov.br

Atos do Poder Executivo

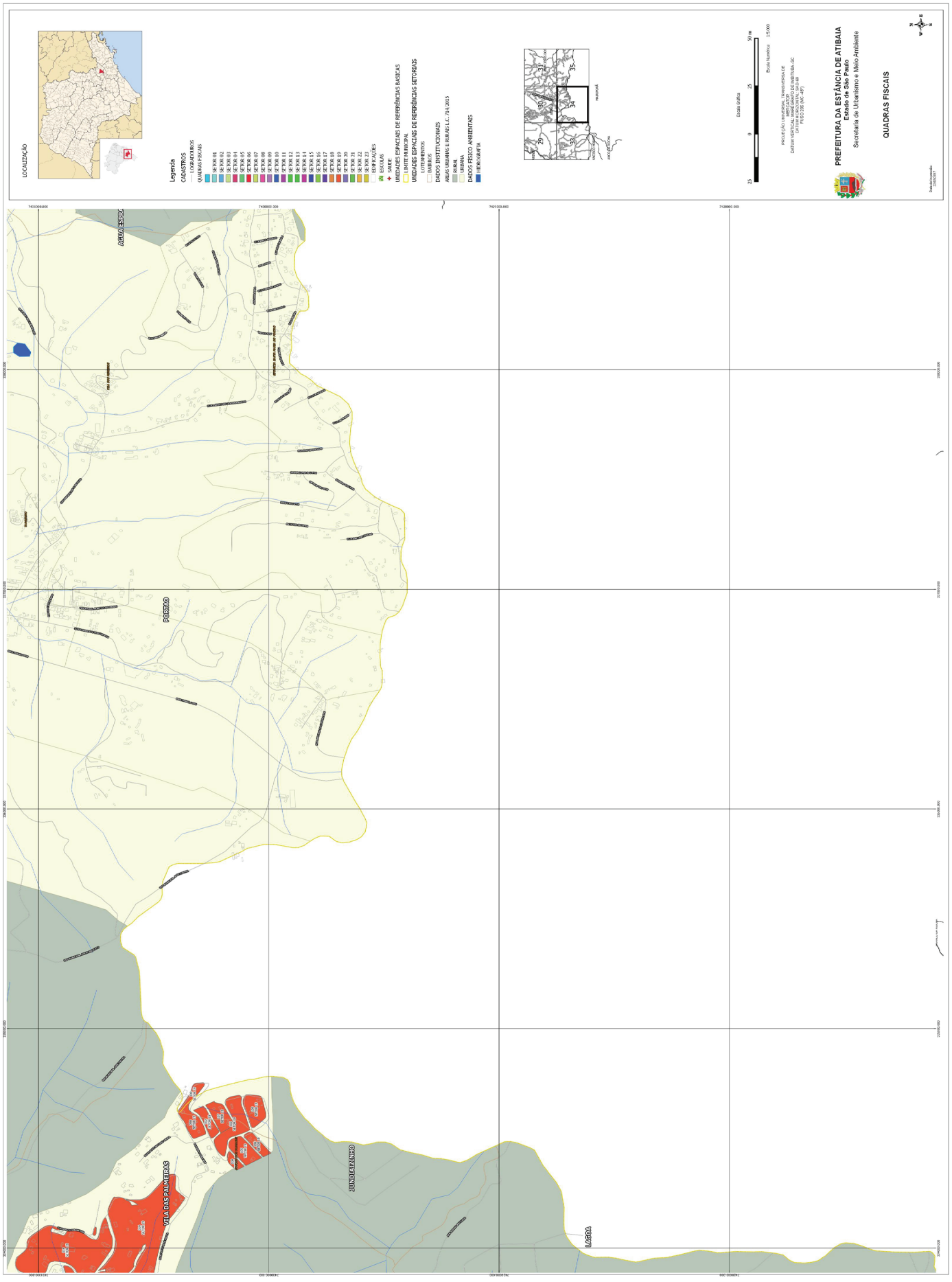

Atos do Poder Executivo

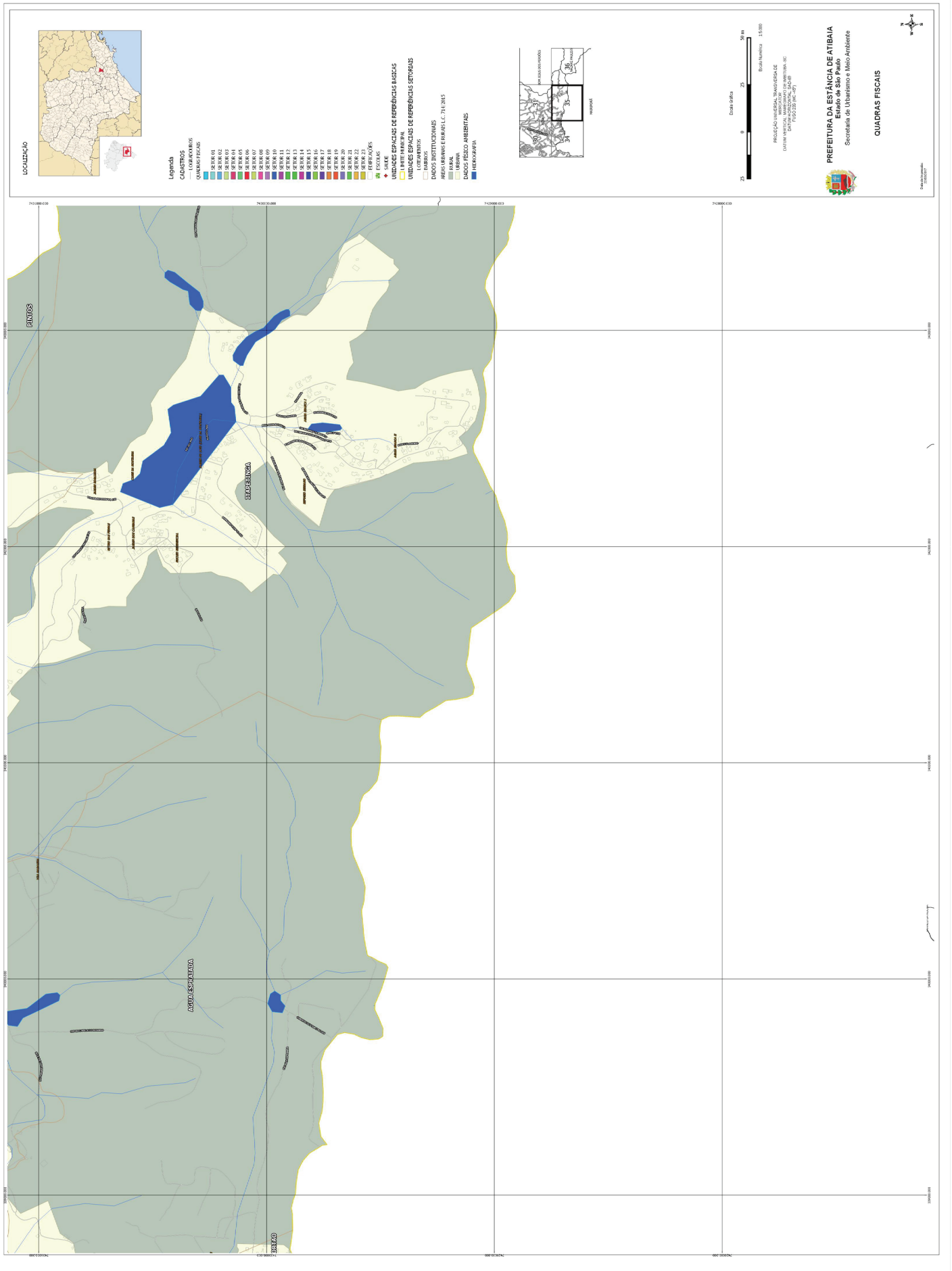

Atos do Poder Executivo

